

# PROTOKOL O PRVOVÝSTUPU

OVK Jizersko-Lužická

1. Oblast:

JIZERSKÉ HORY

2. Sektor (skupina skal):

Ořešník

3. Název skály<sup>a</sup>:

- /vyhlídka/ Vyhlídková stěna

4. Název cesty:

1.) Pivní jistota

5. Klasifikace<sup>b</sup>:

IV

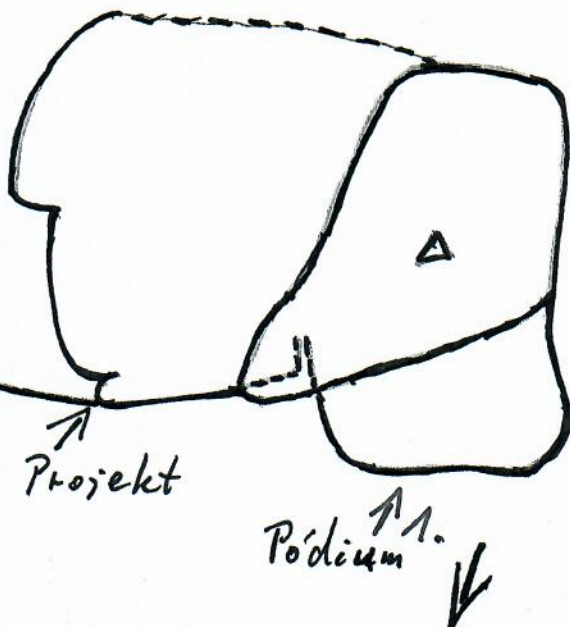
6. Datum dokončení prvovýstupu:

21.7.2019

7. Celá jména prvovýstupců<sup>c</sup>:

Kolesa Tomáš - HO Hejnice

8. Popis cesty (náskres)<sup>d</sup>:



Středem stěny  
přímo na vrchol.

9. Datum osazení cesty stabilním jištěním a informace o jeho původu (příp. o slanění)<sup>e</sup>:

stoletá stěna ↓

10. Prohlašujeme, že jsme prvovýstup uskutečnili podle platných pravidel pro lezení na skalách příslušné oblasti.

Datum: 22.9.2019

Podpisy: 

11. Rozhodnutí OVK:

## Poznámky:

a) Jedná-li se o nový skalní útvar, uveď jeho přesnou polohu (možno s odkazem na stávající objekty), popřípadě GPS souřadnice a popis přístupu.

b) Uveď při jakém stylu výstupu je udaný stupeň platný (AF, RP).

c) Jména prvovýstupců uveď v pořadí, v jakém dolézali na vrchol. Střídání ve vedení výstupu vyjádři pomocí „X“ či „stř.“ mezi jmény.

d) Výstižný popis cesty vhodně doplň náčrtem stěny či fotografií se zakresleným průběhem cesty. Jedná-li se o nový lezecký objekt, připoj přehledný plánec přístupu.

e) Uveď přesně použitý typ jištění a způsob jeho osazení (lepení, temování...). Dále uveď původ jištění (dotované jištění od ČHS, vlastní výroba...)

# PROTOKOL O PRVOVÝSTUPU

OVK Jizersko-Lužická

1. Oblast:

JIZERSKÉ HORY

2. Sektor (skupina skal):

Ořešník

3. Název skál<sup>a</sup>

- vyhlídka / Vyhlídková stěna

4. Název cesty:

2.) Konzervativní lečba

5. Klasifikace<sup>b</sup>:

V1b

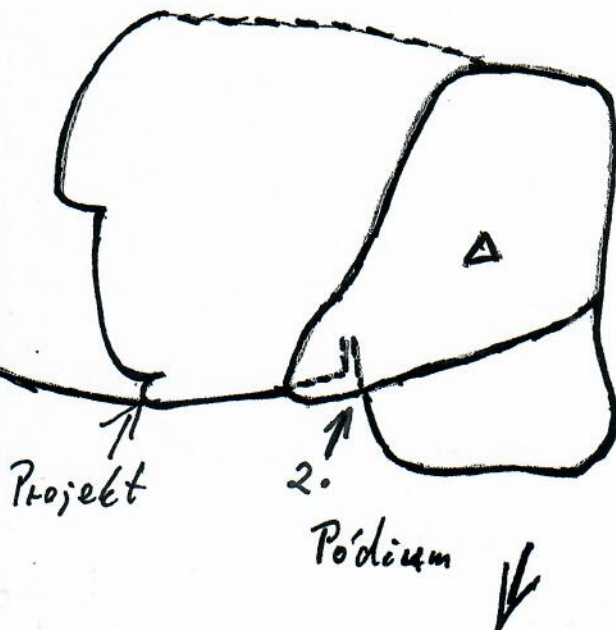
6. Datum dokončení prvovýstupu:

21.7.2019

7. Celá jména prvovýstupců<sup>c</sup>:

Kolesa Tomáš - HO Hejnice

8. Popis cesty (nákras)<sup>d</sup>:



Vykazujeme kontem  
na vrchol.

9. Datum osazení cesty stabilním jištěním a informace o jeho původu (příp. o slanění)<sup>e</sup>:

stoletá stěna ↓

10. Prohlašujeme, že jsme prvovýstup uskutečnili podle platných pravidel pro lezení na skalách příslušné oblasti.

Datum: 22.9.2019

Podpisy: 

11. Rozhodnutí OVK:

### Poznámky:

- Jedná-li se o nový skalní útvar, uveď jeho přesnou polohu (možno s odkazem na stávající objekty), popřípadě GPS souřadnice a popis přístupu.
- Uveď při jakém stylu výstupu je udaný stupeň platný (AF, RP).
- Jména prvovýstupců uveď v pořadí, v jakém dolézali na vrchol. Střídání ve vedení výstupu vyjádři pomocí „X“ či „stř.“ mezi jmény.
- Výstižný popis cesty vhodně doplň náčrtkem stěny či fotografií se zakresleným průběhem cesty. Jedná-li se o nový lezecký objekt, připoj přehledný plánek přístupu.
- Uveď přesně použitý typ jištění a způsob jeho osazení (lepení, temování...). Dále uveď původ jištění (dotované jištění od ČHS, vlastní výroba...)

# PROTOKOL O PRVOVÝSTUPU

OVK Jizersko-Lužická

1. Oblast:

JIZERSKÉ HORY

2. Sektor (skupina skal):

Ořešník

3. Název skály<sup>a</sup>

- vyhlídka / Vyhlídková stěna

4. Název cesty:

3.) Existenční nejistota

5. Klasifikace<sup>b</sup>:

VI

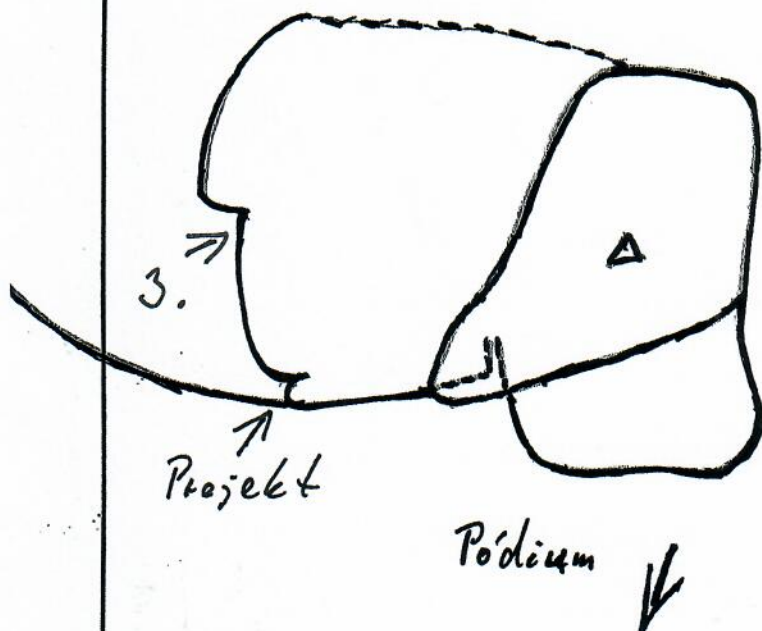
6. Datum dokončení prvovýstupu:

21.7.2019

7. Celá jména prvovýstupců<sup>c</sup>:

Kolesa Tomáš - HO Hejnice

8. Popis cesty (náčrtes)<sup>d</sup>:



Podél šikmého  
koutku vpravo na  
konc ke hraně a  
vlevo na vrchol

9. Datum osazení cesty stabilním jištěním a informace o jeho původu (příp. o slanění)<sup>e</sup>:

stoletá stěna ↓

10. Prohlašujeme, že jsme prvovýstup uskutečnili podle platných pravidel pro lezení na skalách příslušné oblasti.

Datum: 22.9.2019

Podpisy: 

11. Rozhodnutí OVK:

## Poznámky:

- Jedná-li se o nový skalní útvar, uveď jeho přesnou polohu (možno s odkazem na stávající objekty), popřípadě GPS souřadnice a popis přístupu.
- Uveď při jakém stylu výstupu je udaný stupeň platný (AF, RP).
- Jména prvovýstupců uveď v pořadí, v jakém dolézali na vrchol. Střídání ve vedení výstupu vyjádři pomocí „X“ či „stř.“ mezi jmény.
- Výstižný popis cesty vhodně doplň náčrtem stěny či fotografií se zakresleným průběhem cesty. Jedná-li se o nový lezecký objekt, připoj přehledný plánec přístupu.
- Uveď přesně použitý typ jištění a způsob jeho osazení (lepení, temování...). Dále uveď původ jištění (dotované jištění od ČHS, vlastní výroba...)

# PROTOKOL O PRVOVÝSTUPU

OVK Jizersko-Lužická

1. Oblast:

JIZERSKÉ HORY

2. Sektor (skupina skal):

Ořešník

3. Název skály<sup>a</sup>:

- /vyhlídka/ Vyhlídková stěna

4. Název cesty:

4.) Propadáč

5. Klasifikace<sup>b</sup>:

VI

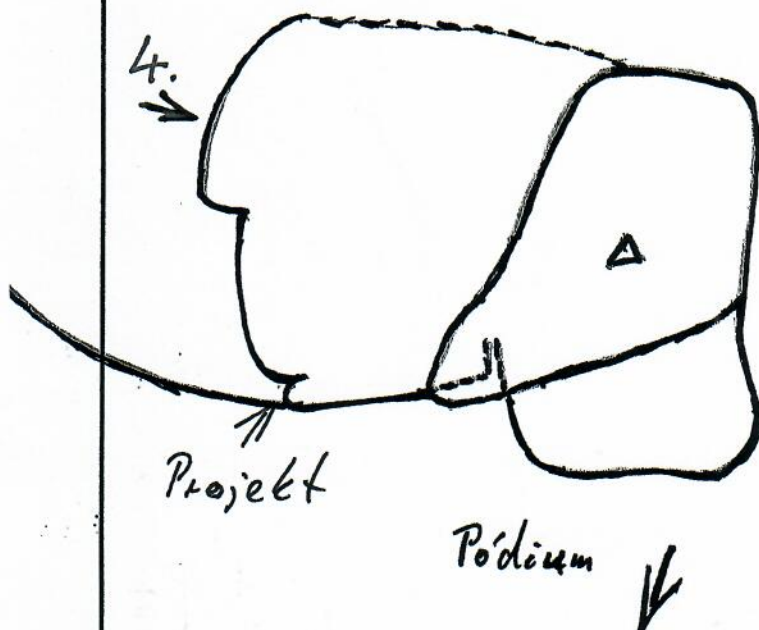
6. Datum dokončení prvovýstupu:

21.7.2019

7. Celá jména prvovýstupců<sup>c</sup>:

Kolesa Tomáš - HO Hejnice

8. Popis cesty (náskres)<sup>d</sup>:



Středem plotny  
země na vrchol.

9. Datum osazení cesty stabilním jištěním a informace o jeho původu (příp. o slanění)<sup>e</sup>:

stoletá stěna ↓

10. Prohlašujeme, že jsme prvovýstup uskutečnili podle platných pravidel pro lezení na skalách příslušné oblasti.

Datum: 22.9.2019

Podpisy: 

11. Rozhodnutí OVK:

## Poznámky:

- Jedná-li se o nový skalní útvar, uveď jeho přesnou polohu (možno s odkazem na stávající objekty), popřípadě GPS souřadnice a popis přístupu.
- Uveď při jakém stylu výstupu je udaný stupeň platný (AF, RP).
- Jména prvovýstupců uveď v pořadí, v jakém dolézali na vrchol. Středání ve vedení výstupu vyjádři pomocí „X“ či „stř.“ mezi jmény.
- Výstižný popis cesty vhodně doplň náčrtkem stěny či fotografií se zakresleným průběhem cesty. Jedná-li se o nový lezecký objekt, připoj přehledný plánec přístupu.
- Uveď přesně použitý typ jištění a způsob jeho osazení (lepení, temování...). Dále uveď původ jištění (dotované jištění od ČHS, vlastní výroba...)