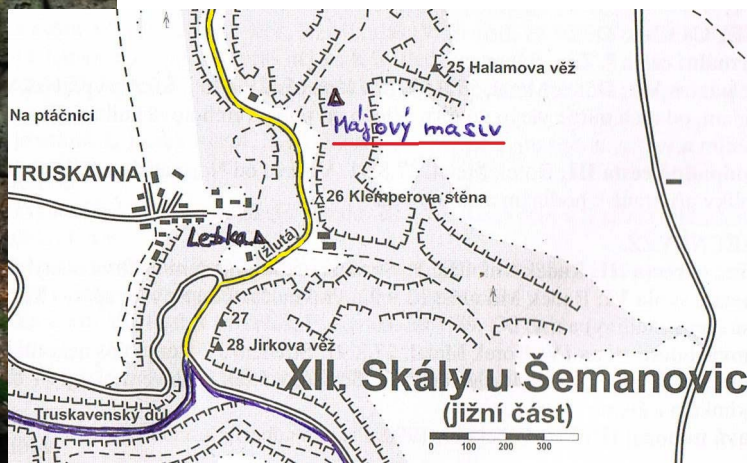




PROTOKOL O PRVOVÝSTUPU

1. Oblast DUBSKÉ SKÁLY	2. Obvod /skupina skal/ Skály u Šemanovic	
3. Název věže /masivu/ MÁJOVÝ MASIV	GPS: N 50°26.39345', E 14°33.27858'	
4. Název cesty Balkánský expres	5. Obtížnost VII	6. Datum dokončení 13. 10. 2017
7. Jména prvovýstupců a oddílová příslušnost Josef Koudelka, Daniel Miklaš		

8. Popis cesty (náskres):

Stěnou přes dvě díry a výše dva kruhy na temeno.



9. Délka slánění: -----	10. Datum osazení cesty stabilními kruhy a jejich původ
11. Prohlašujeme, že jsme prvovýstup uskutečnili podle platných pravidel pro lezení na pískovcových skalách příslušné oblasti	1. kruh osazen 7. 10. 2017, pozink ČHS 30 cm, Fischer
	2. kruh osazen 13. 10. 2017, pozink ČHS 30 cm, Fischer
Datum: 15. 11. 2017	Podpisy: 

12. Poznámky