


PROTOKOL O PRVOVÝSTUPU

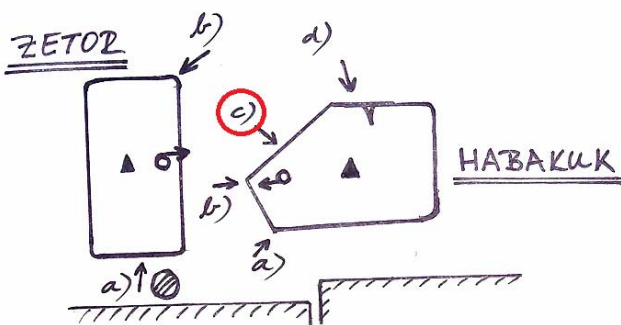
1. Oblast ČESKÝ RÁJ		2. Obvod /skupina skal/ Příhrazská údolíčka
3. Název věže /masivu/ HABAKUK		(GPS: 50.5238N, 15.0713E)
4. Název cesty Čas zkoušek	5. Obtížnost IV	6. Datum dokončení 22. 5. 2018


7. Jména prvovýstupců a oddílová příslušnost
Josef Koudelka, Jana Koudelková,

8. Popis cesty (nákras):



Stěnkou vlevo od „Normální cesty“ přes borhák na vrchol.



9. Délka slanění: 7 m	10. Datum osazení cesty stabilními kruhy a jejich původ
11. Prohlašujeme, že jsme prvovýstup uskutečnili podle platných pravidel pro lezení na pískovcových skalách příslušné oblasti	Borhák osazen: 11. 10. 2018, nerez ČHS, 25 cm, lepeno Fisher.
Datum: 24. 11. 2018	Podpisy: 

12. Poznámky
Vrcholovou tyčku osadil Koudelka. Slaňovací kruh osadil Vltavský.