


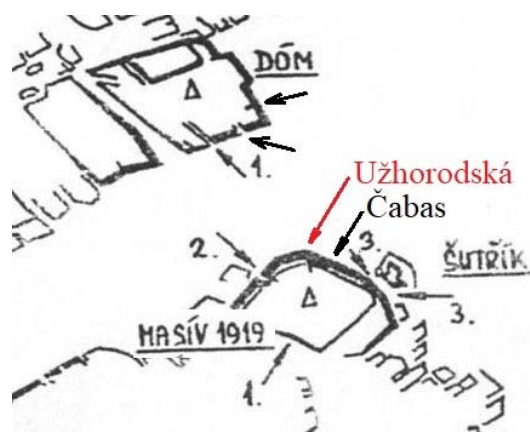
PROTOKOL O PRVOVÝSTUPU


1. Oblast ČESKÝ RÁJ		2. Obvod /skupina skal/ Skalany
3. Název věže /masivu/ MASIV 1919		
4. Název cesty Užhorodská	5. Obtížnost VI - VII	6. Datum dokončení 19. 9. 2018
7. Jména prvovýstupců a oddílová příslušnost Josef Koudelka, Markéta Koudelková		

8. Popis cesty (náskres):



V pravé části údolní stěny zdvihem do sokolíčka a jím na balkónek (kruh). Vpravo do sokolíka a jím na konec. Stěnou po policích na temeno.



9. Délka slanění: -----	10. Datum osazení cesty stabilními kruhy a jejich původ
11. Prohlašujeme, že jsme prvovýstup uskutečnili podle platných pravidel pro lezení na pískovcových skalách příslušné oblasti	Kruh osazen: 18. 9. 2018, ČHS pozink, 25 cm. Lepeno Fisher.
Datum: 23. 9. 2018	Podpisy: 

12. Poznámky
Kruh osazen vlevo od borku do pevného materiálu. V místě zavrtání skála duněla (sokolík je vevnitř zřejmě hluboký). Prvovýstup byl uskutečněn na základě předem schválené žádosti o prvovýstup.
K názvu: v září 1919 se stala Podkarpatská Rus stala součástí Československa. Užhorod byl hlavním městem.