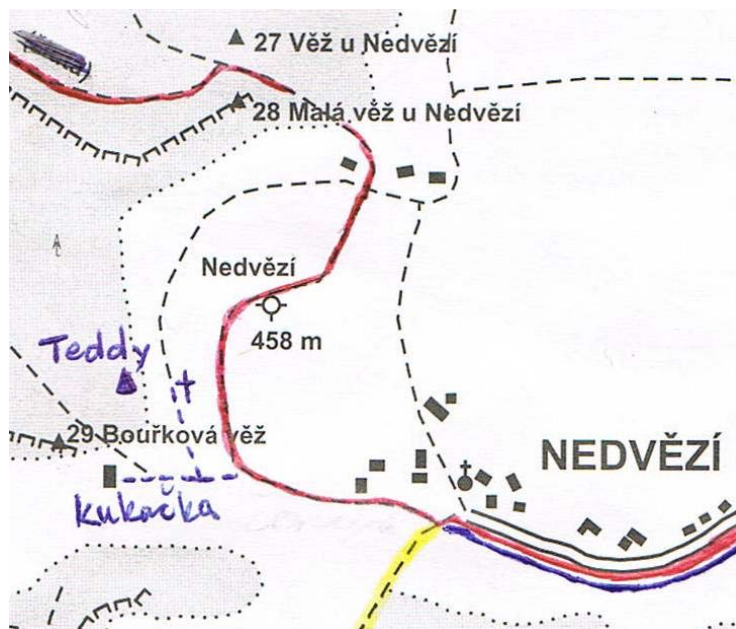
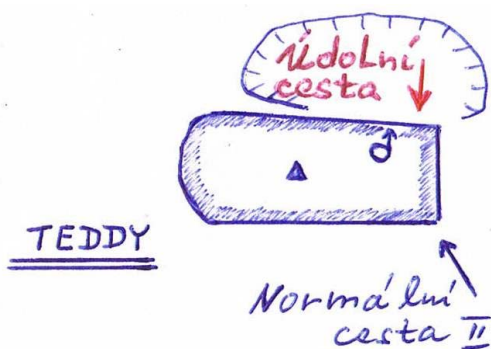



PROTOKOL O PRVOVÝSTUPU

1. Oblast DUBSKÉ SKÁLY	2. Obvod /skupina skal/ Skály u Nedvězí	
3. Název věže /masivu/ TEDDY (věžička)	GPS: 50.5063319N, 14.5271553E	
4. Název cesty Údolní cesta	5. Obtížnost III	6. Datum dokončení 10. 11. 2017
7. Jména prvovýstupců a oddílová příslušnost Josef Koudelka		

8. Popis cesty (náskres):

Vpravo od levé údolní hrany na vrchol.



9. Délka slanění: 6 m	10. Datum osazení cesty stabilními kruhy a jejich původ
11. Prohlašujeme, že jsme prvovýstup uskutečnili podle platných pravidel pro lezení na pískovcových skalách příslušné oblasti	/
Datum: 13. 11. 2017	Podpisy: 

12. Poznámky
Vrcholovou krabicí i slaňovací kruh (OBI kotva) osadili němečtí lezci.