


# PROTOKOL O PRVOVÝSTUPU

1. Oblast <b>ČESKÝ RÁJ</b>	2. Obvod /skupina skal/ <b>Příhrazy</b>	
3. Název věže /masivu/ <b>BASA – Věž</b>		
4. Název cesty <b>Olšinská rallye</b>	5. Obtížnost <b>VI – VII</b>	6. Datum dokončení <b>22. 4. 2016</b>
7. Jména prvovýstupců a oddílová příslušnost <b>Josef Koudelka (jištěn)</b>		

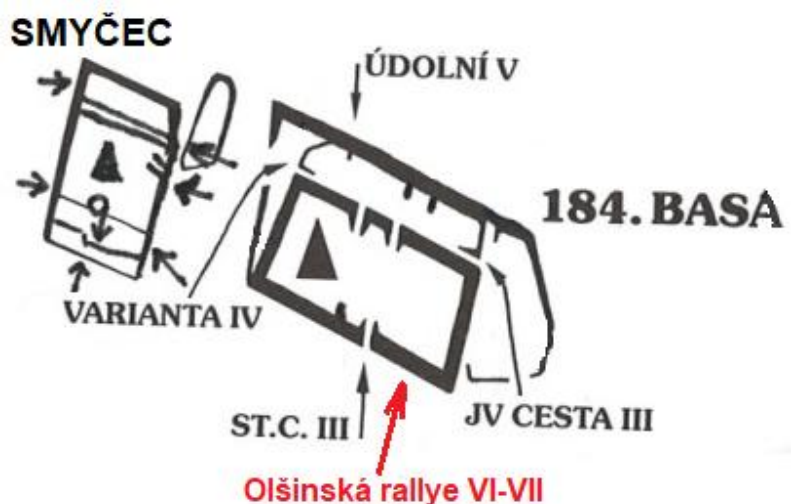
## 8. Popis cesty




V pravé části náhorní stěny stěnou přes police ke kruhu.

Přímo na balkón a trhlinou pod vrcholovou hlavičku.

Z údolní strany krátce na vrchol.



9. Délka slanění 10 m	10. Datum osazení cesty stabilními kruhy a jejich původ
11. Prohlašujeme, že jsme prvovýstup uskutečnili podle platných pravidel pro lezení na pískovcových skalách příslušné oblasti	Kruh osazen: 22. 4. 2016, pozink ČHS, 25 cm. lepeno Fisher.
Datum: 25. 5. 2017	Podpisy: 

## 12. Poznámky:

Původně byl slaňovací kruh na vrcholu, kde je vrcholová krabice. Nyní je na druhém vrcholu, který se kýve. Bylo by vhodnější přemístit slaňovací kruh na druhý vrchol.

Pro zajímavost, na levé náhorní hraně je vyryto: DAV R. To je pravděpodobně značka klubu DAV Reichenberg jehož lezci uskutečnili první výstupy na věž.