
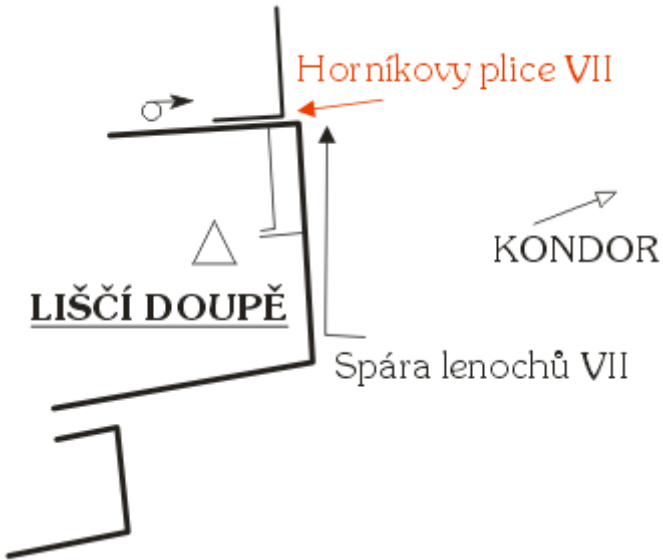



PROTOKOL O PRVOVÝSTUPU

1. Oblast ČESKÝ RÁJ		2. Obvod /skupina skal/ Příhrazy	
3. Název věže /masivu/ LIŠČÍ DOUPĚ – Masiv číslo 166.			
4. Název cesty Horníkovy plíce		5. Obtížnost VII	6. Datum dokončení 12. 6. 2016
7. Jména prvovýstupců a oddílová příslušnost Josef Koudelka, Markéta Koudelková, Šimon Pikous			
8. Popis cesty			
		Koutem přes kruh do komína a ke kruhu cesty „Spára lenochů“ a tou na temeno.	
			
9. Délka slanění 25 m	10. Datum osazení cesty stabilními kruhy a jejich původ		
11. Prohlašujeme, že jsme prvovýstup uskutečnili podle platných pravidel pro lezení na pískovcových skalách příslušné oblasti	Kruh osazen: 12. 6. 2016. Výroba Kofr. 25 cm. Lepeno Fisher.		
Datum: 26. 6. 2016	Podpisy: 		
12. Poznámky: Osazen slaňovací kruh ČHS pozink, 30cm, lepeno.			