
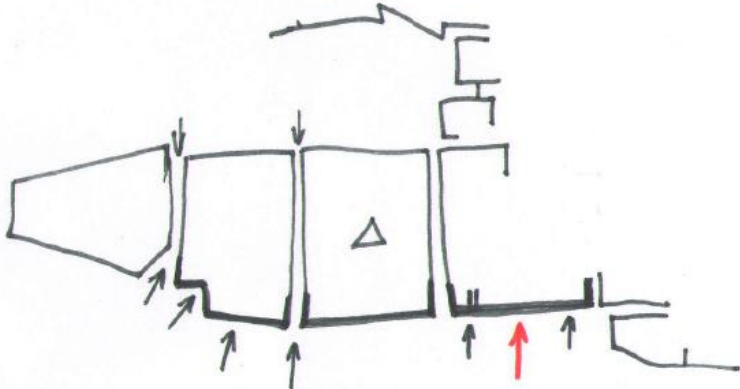




PROTOKOL O PRVOVÝSTUPU

1. Oblast ČESKÝ RÁJ		2. Obvod /skupina skal/ Žehrov	
3. Název věže /masivu/ PODZIMNÍ OSTROH (M)			
4. Název cesty Jára už nezavítá		5. Obtížnost VIIIb	6. Datum dokončení 19. 5. 2016
7. Jména prvovýstupců a oddílová příslušnost Jan Koska stř. Jiří Vltavský, Jakub Frič, Josef Koudelka		HO Mnichovo Hradiště	
8. Popis cesty (náčrt): V pravé části masivu (vlevo od cesty Dolaro) převislou stěnkou k trhlině a vlevo k 1. kruhu. Přimo ke spáře a podél ní na polici ke 2. kruhu. Ukloněnou stěnou na temeno.			
			
9. Délka slánění: -----	10. Datum osazení cesty stabilními kruhy a jejich původ		
11. Prohlašujeme, že jsme prvovýstup uskutečnili podle platných pravidel pro lezení na pískovcových skalách příslušné oblasti	kruh: 2x ČHS nerez 25 cm, lepeno Fischer, 19. 5. 2016		
	Podpisy:  		
Datum: 20. 5. 2016			
12. Poznámky			