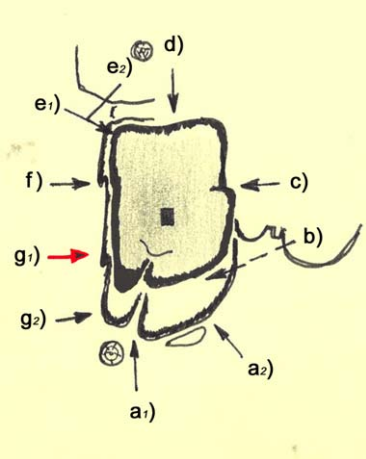

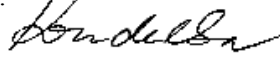


# PROTOKOL O PRVOVÝSTUPU

1. Oblast		2. Obvod /skupina skal/	
<b>JIZERSKÉ HORY</b>		<b>Odlehlé skály</b>	
3. Název věže /masivu/ Kuchař (věžička)			
4. Název cesty Mám tam králíka		5. Obtížnost VI	6. Datum dokončení 28. 3. 2011
7. Jména prvovýstupců a oddílová příslušnost Martin Hasan, Josef Koudelka			
(ČHS)..... (HO Lokomotiva Liberec)			
8. Popis cesty			
		Uprostřed západní stěny sokolíkovým odštěpem přes velké pecky (jištění) do vodorovného zářezu (jištění). Při tupé hraně vrcholové hlavičky (borhák) a velké pecky na vrchol. (Cesta označená g1)	
		<p>„<i>Slepičí varianta</i>“ V; Josef Koudelka, Martin Hasan, 28. 3. 2011.</p> <p>Nástupová varianta cesty „Mám tam králíka“ Vpravo podél hrany do vodorovné římsy a cestou g<sub>1</sub> na vrcholovou hlavičku. (Cesta označená g<sub>2</sub>)</p>	
9. Délka slanění 5 m		10. Datum osazení cesty stabilními kruhy a jejich původ	
11. Prohlašujeme, že jsme prvovýstup uskutečnili podle platných pravidel pro lezení na pískovcových skalách příslušné oblasti		Borhák Fixe 35kN, průměr 10mm, délka 150mm. Osazen 28. 3. 2011. Lepeno.	
Datum: 25. 4. 2011		Podpisy: ...  	
12. Poznámky			
Tyčka a krabice osazeny 28. 3. 2011, vrcholová knížka vložena 25. 4. 2011. Slaňovací kruh bude osazen dodatečně. Topo na druhé straně.			

