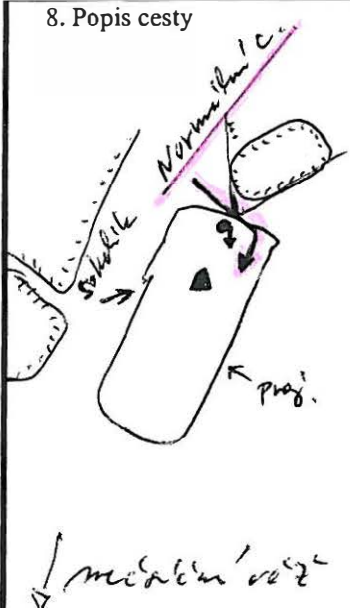

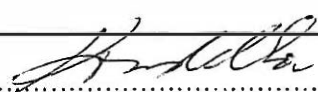


# PROTOKOL O PRVOVÝSTUPU

|   |  |   |                                  |
|---|--|---|----------------------------------|
| 1. Oblast   |  | 2. Obvod /skupina skal/   |                                  |
| ČESKÝ RÁJ   |  | Žehrov (Skokovy)  |                                  |
| 3. Název věže /masivu/<br>Harzpagov (Věže)  |  |   |                                  |
| 4. Název cesty<br>normální cesta  |  | 5. Obtížnost<br>III   | 6. Datum dokončení<br>12.10.1992 |
| 7. Jména prvovýstupců a oddílová příslušnost<br>Josef Koudečka (MO CIAE)  |  |   |                                  |
| 8. Popis cesty  |  |   |                                  |
|   |  | <p>z příchodu přímo vlevo<br/>a po pravé straně.</p>  |                                  |
| 9. Délka slánění<br>4 m   |  | 10. Datum osazení cesty stabilními kruhy a jejich původ                                       |                                  |
| 11. Prohlašujeme, že jsme prvovýstup uskutečnili podle platných pravidel pro lezení na pískovcových skalách příslušné oblasti |  |            |                                  |
| Datum: 23.9.2003  |  | Podpisy:  |                                  |
| 12. Poznámky<br>Slánění provedeno 1992, Kubiš + Janda září 2003   |  |   |                                  |