

PROTOKOL O PRVOVÝSTUPU

1. Oblast

DUBSKÉ SKÁLY

2. Obvod /skupina skal/

Skály u Želíz a Tupadel – východní část

3. Název věže /masivu/

KUMŠTÝŘ Levá část

(GPS: 50.4200764N, 14.4665292E)

4. Název cesty

Andělský komín

5. Obtížnost

III


6. Datum dokončení

8. 12. 2020

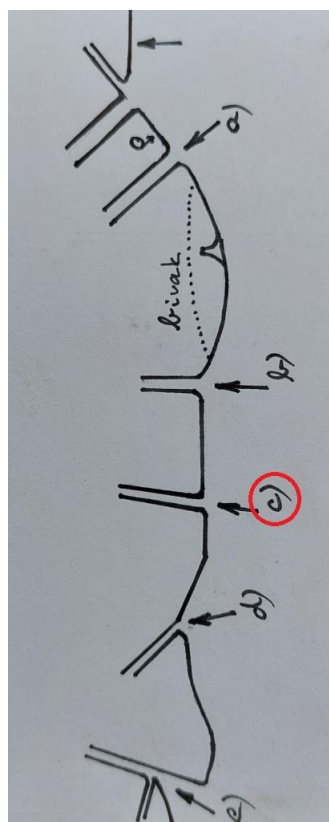
7. Jména prvovýstupců a oddílová příslušnost

Josef Koudelka

8. Popis cesty (náskres):



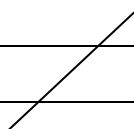
Komínem na temeno.



9. Délka slanění: 8 m

10. Datum osazení cesty stabilními kruhy a jejich původ

11. Prohlašujeme, že jsme prvovýstup uskutečnili podle platných pravidel pro lezení na pískovcových skalách příslušné oblasti



Datum: 28. 10. 2023

Podpisy:

Koudelka

12. Poznámky

Umístění masivu: mezi objekty Čertovský kopejtko a Kumštýř pravá část

Pořadí cest zprava doleva: Fil a Fob, Lenonův komín, Andělský komín, Je to blízko, Průchodový komín

Osazen slaňovací kruh velký pozink 30 cm, lepeno. Osazena tyčka, velká krabice a knížka.