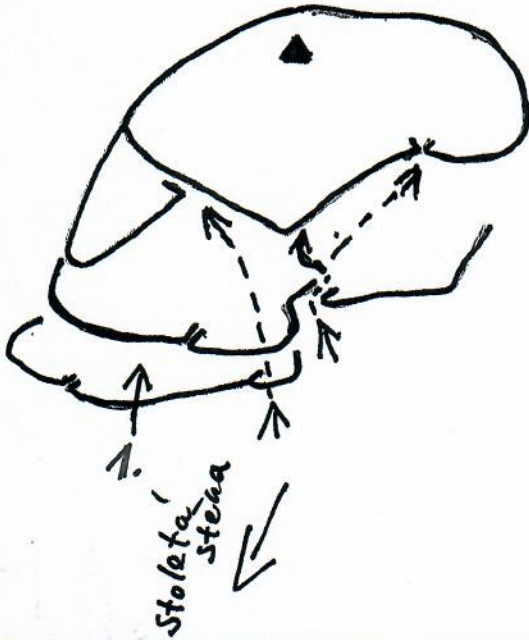



# PROTOKOL O PRVOVÝSTUPU

OVK Jizersko-Lužická

1. Oblast:	JIZERSKÉ HORY	2. Sektor (skupina skal):	Velký Štolpich
3. Název skály <sup>a</sup> :	Podium		
4. Název cesty:	1. Jestřábí pařát	5. Klasifikace <sup>b</sup> :	VIIIc
6. Datum dokončení prvovýstupu:	28.7.2019		
7. Celá jména prvovýstupců <sup>c</sup> :	Kolesa Tomáš HO Hejnice		
8. Popis cesty (náčres) <sup>d</sup> :	 <p>Ostřím sokolíkem a vlevo převiskem do jemné spádky (bozha'le). Spádkou a položenou stěnou k vrcholu.</p>		
9. Datum osazení cesty stabilním jištěním a informace o jeho původu (příp. o slanění) <sup>e</sup> :	28.7. ČHS bozha'le		
10. Prohlašujeme, že jsme prvovýstup uskutečnili podle platných pravidel pro lezení na skalách příslušné oblasti.	Datum: 27.9. 2019 Podpisy: 		
11. Rozhodnutí OVK:			
<b>Poznámky:</b> a) Jedná-li se o nový skalní útvar, uveď jeho přesnou polohu (možno s odkazem na stávající objekty), popřípadě GPS souřadnice a popis přístupu. b) Uveď při jakém stylu výstupu je udaný stupeň platný (AF, RP). c) Jména prvovýstupců uveď v pořadí, v jakém dolézali na vrchol. Střídání ve vedení výstupu vyjádři pomocí „X“ či „stř.“ mezi jmény. d) Výstižný popis cesty vhodně doplň náčrtem stěny či fotografií se zakresleným průběhem cesty. Jedná-li se o nový lezecký objekt, připoj přehledný plánec přístupu. e) Uveď přesně použitý typ jištění a způsob jeho osazení (lepení, temování...). Dále uveď původ jištění (dotované jištění od ČHS, vlastní výroba...)			

# PROTOKOL O PRVOVÝSTUPU

OVK Jizersko-Lužická

1. Oblast:

JIZERSKÉ HORY

2. Sektor (skupina skal):

Velký Štolpích

3. Název skály<sup>a</sup>:

Pódium

4. Název cesty:

2. Kůrovcová kalamita

5. Klasifikace<sup>b</sup>:

IV


6. Datum dokončení prvovýstupu:

28.7.2019

7. Celá jména prvovýstupců<sup>c</sup>:

Kolesa Tomáš HO Hejnice

8. Popis cesty (náčrt)<sup>d</sup>:



Vpravo od cesty "Jestřábí pažit" po stupních na polici. Vlevo kolem a vpravo na vrchol.

9. Datum osazení cesty stabilním jištěním a informace o jeho původu (příp. o slanění)<sup>e</sup>:

10. Prohlašujeme, že jsme prvovýstup uskutečnili podle platných pravidel pro lezení na skalách příslušné oblasti.

Datum: 22.9.2019

Podpisy: 

11. Rozhodnutí OVK:

### Poznámky:

- Jedná-li se o nový skalní útvar, uveď jeho přesnou polohu (možno s odkazem na stávající objekty), popřípadě GPS souřadnice a popis přístupu.
- Uveď při jakém stylu výstupu je udán stupeň platný (AF, RP).
- Jména prvovýstupců uveď v pořadí, v jakém dolézali na vrchol. Střídání ve vedení výstupu vyjádři pomocí „X“ či „stř.“ mezi jmény.
- Výstižný popis cesty vhodně doplň náčrtkem stěny či fotografií se zakresleným průběhem cesty. Jedná-li se o nový lezecký objekt, připoj přehledný plánek přístupu.
- Uveď přesně použitý typ jištění a způsob jeho osazení (lepení, temování...). Dále uveď původ jištění (dotované jištění od ČHS, vlastní výroba...)



# PROTOKOL O PRVOVÝSTUPU

OVK Jizersko-Lužická

1. Oblast:

JIZERSKÉ HORY

2. Sektor (skupina skal):

Velký Štolpich

3. Název skály<sup>a</sup>:

Pódium

4. Název cesty:

3. Pohled do údolí šílenství

5. Klasifikace<sup>b</sup>:

V16


6. Datum dokončení prvovýstupu:

28.7.2019

7. Celá jména prvovýstupců<sup>c</sup>:

Kolesa Tomáš HO Hejnice

8. Popis cesty (náčrt)<sup>d</sup>:



Vpravo od cesty "Kámořova kalanita" širokou stěnou na polici. Vlevo přikráč do koutku (bocháč). Koutkem na vrchol.

9. Datum osazení cesty stabilním jištěním a informace o jeho původu (příp. o slanění)<sup>e</sup>:

28.7.2019 ČHS bocháč

10. Prohlašujeme, že jsme prvovýstup uskutečnili podle platných pravidel pro lezení na skalách příslušné oblasti.

Datum: 22.9.2019

Podpisy: 

11. Rozhodnutí OVK:

## Poznámky:

- Jedná-li se o nový skalní útvar, uveď jeho přesnou polohu (možno s odkazem na stávající objekty), popřípadě GPS souřadnice a popis přístupu.
- Uveď při jakém stylu výstupu je udaný stupeň platný (AF, RP).
- Jména prvovýstupců uveď v pořadí, v jakém dolézali na vrchol. Střídání ve vedení výstupu vyjádři pomocí „X“ či „stř.“ mezi jmény.
- Výstižný popis cesty vhodně doplň náčrtem stěny či fotografií se zakresleným průběhem cesty. Jedná-li se o nový lezecký objekt, připoj přehledný plánec přístupu.
- Uveď přesně použitý typ jištění a způsob jeho osazení (lepení, temování...). Dále uveď původ jištění (dotované jištění od ČHS, vlastní výroba...)

# PROTOKOL O PRVOVÝSTUPU

OVK Jizersko-Lužická

1. Oblast:

JIZERSKÉ HORY

2. Sektor (skupina skal):

Velký Štolpich

3. Název skály<sup>a</sup>:

Pódium

4. Název cesty:

4. Amputační koutek

5. Klasifikace<sup>b</sup>:

IV


6. Datum dokončení prvovýstupu:

28.7.2019

7. Celá jména prvovýstupců<sup>c</sup>:

Kolesa Tomáš HO Hejnice

8. Popis cesty (náčrty)<sup>d</sup>:



Nástup jako cesta  
„Pohled do údolí šiteastu“  
Z police vpravo do  
ležavého koutku a jím  
na vrchol

9. Datum osazení cesty stabilním jištěním a informace o jeho původu (příp. o slanění)<sup>e</sup>:

10. Prohlašujeme, že jsme prvovýstup uskutečnili podle platných pravidel pro lezení na skalách příslušné oblasti.

Datum: 22.9.2019

Podpisy: 

11. Rozhodnutí OVK:

## Poznámky:

- Jedná-li se o nový skalní útvar, uveď jeho přesnou polohu (možno s odkazem na stávající objekty), popřípadě GPS souřadnice a popis přístupu.
- Uveď při jakém stylu výstupu je udán stupeň platný (AF, RP).
- Jména prvovýstupců uveď v pořadí, v jakém dolézali na vrchol. Středání ve vedení výstupu vyjádři pomocí „X“ či „stř.“ mezi jmény.
- Výstižný popis cesty vhodně doplň náčrtem stěny či fotografií se zakresleným průběhem cesty. Jedná-li se o nový lezecký objekt, připoj přehledný plánec přístupu.
- Uveď přesně použitý typ jištění a způsob jeho osazení (lepení, temování...). Dále uveď původ jištění (dotované jištění od ČHS, vlastní výroba...)