


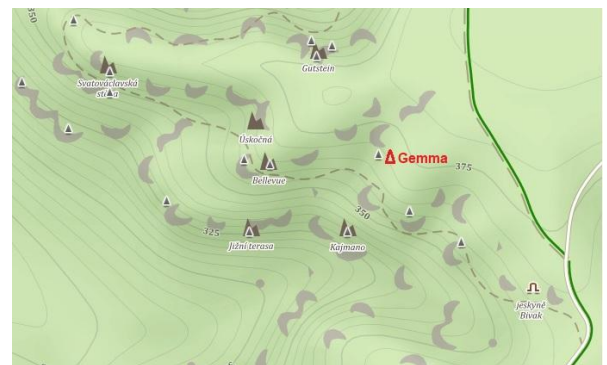
PROTOKOL O PRVOVÝSTUPU


1. Oblast DUBSKÉ SKÁLY	2. Obvod /skupina skal/ Skály na Rači	
3. Název věže /masivu/ GEMMA (Masiv)	<i>(GPS: 50.5054142N, 14.5036131E)</i>	
4. Název cesty Čendův dozor	5. Obtížnost VI	6. Datum dokončení 18. 8. 2019
7. Jména prvovýstupců a oddílová příslušnost Markéta Koudelková, Josef Koudelka		

8. Popis cesty (náskres):



Stěnou do spáry (kruh) a jí na temeno.



9. Délka slanění: ----	10. Datum osazení cesty stabilními kruhy a jejich původ
11. Prohlašujeme, že jsme prvovýstup uskutečnili podle platných pravidel pro lezení na pískovcových skalách příslušné oblasti	Kruh osazen: 18. 8. 2019, Pozink ČHS, 30 cm, lepeno Fischer.
Datum: 29. 11. 2021	Podpisy: 

12. Poznámky

Pořadí cest zprava doleva: a) Čendův dozor