

Lužické hory - Okolí Horního sedla

## KRKAVČÍ SKÁLY (FELLEROVKA)

hodnocení: \*\*\*  
počet cest: 84  
výška skal: 10-25 m  
hornina: Pískovec  
typ klasifikace: JPK  
lezení: bez omezení

Krkavčí skály (Vraní skály) jsou významnou skupinou skal (500 m), vystupující z lesů nad Krásným dolem, asi 1 km západně od Horního Sedla a 1 km jihovýchodně od Popovy skály. Skály jsou tvořeny velmi pevným pískovcem se slepencovými polohami, prostoupeným na jižních stěnách horizontálními i vertikálními puklinami. Zpevnění pískovce snad způsobila čedičová hornina, o níž někteří autoři předpokládají, že kdysi vyplňovala hlubokou a postupně se zužující skalní rozsedlinu, která rozděluje skalní masiv podélně od severovýchodu k jihozápadu na dvě mohutné, rovnoběžně stojící řady skal. V jihovýchodní řadě je nejrozsáhlejší skalní blok, na jehož severovýchodním okraji vyčnívají dva vrcholky Šachtových věží, severovýchodně od něj je dvojvrcholová skála Hruška a skále na jihozápadě se říká Krkavčí hnízdo. V severozápadní řadě skal je největší Fellerova věž a západně od ní Krkavec.

Nejmohutnější Fellerova věž je morfologicky i historicky nejcennější horolezeckou věží Lužických hor. Pojmenována je po žitavském profesoru Theodoru Fellerovi, který spolu s libereckým fotografem Adolfem Gahlerem a Ferdinandem Siegmundem vystoupil na její vrchol již 17. června 1894, ale za pomoci provazového žebříku. Horolezecký prvovýstup uskutečnili 21. května 1904 Karl Kirchhof a Franz Salomon.

Bez horolezeckého vybavení se dá vystoupit na jižní část Vraních skal pod vrcholky Šachtových věží, odkud je výhled přes Krásný důl na Popovu skálu a nejbližší lesnaté vrchy. K severu je vidět do údolí Lužické Nisy s Hrádkem nad Nisou, na německou Žitavu a do výběžku polského území, jemuž dominuje elektrárna Turów. Z lesů na západní straně vyčnívá protáhlý Hvozď a vzdálenější kupa Luže.

<b>Historie:</b>	Pro svou velkou členitost a pevnost jsou již od konce 19. století hojně vyhledávané horolezci, kteří je označují jako Krkavčí skály.
<b>Přístup:</b>	Orientačně nejjednodušší je přístup po zelené značce od Horních skal. Praktičtější je následující přístup: Od rozcestníku značených cest u kapličky na nejvyšším místě silnice jedeme asi 400 m směrem na Hrádek nad Nisou, odbočíme doleva po tenké asfaltce a jedeme asi 300 m až na její konec, možnost zaparkovat (nebo pěšky či na bicyklu od kapličky zkratkou po červené značce vlevo od silnice). Doleva po lesní vozové cestě (závora) asi 600 m ke skalám.
<b>Prvovýstupy:</b>	Nebo správcem oblasti Radek Černický.
<b>OVK:</b>	OVK Jizerské a Lužické hory
<b>Správce:</b>	správce: Černický Radek telefon: 777938590 e:mail: Cernicky.r@seznam.cz

## MALÁ HRUŠKA



Obr.1: Malá Hruška - JZ stěnka (2002)

**SESTUPOVÁ**, III (Písk.Sasko), , Od J přes balvany do sedla mezi Hruškou a Malou Hruškou a prostředkem stěny přímo na tření na vrchol.

**SESTUPOVÁ - VAR.**, IV (Písk.Sasko), , Ze sedla stěnou mírně vpravo na tření na vrchol.

**SEVERNÍ SPÁRA**, III (Písk.Sasko), , Vpravo v SZ (údolní) stěně spárou do sedla mezi Hruškou a Malou Hruškou a Sestupovou na vrchol

**SEVERNÍ CESTA**, V (Písk.Sasko), Jiří Novák(4), J. Pavelka, 8. 8. 1981, Vpravo v SZ stěně stěnou a Z hranou na vrchol.

**POZDNÍ CESTA**, VIIb (Písk.Sasko), Miroslav Machovič, Tomáš Melichar(1),, 28. 7. 1975, Uprostřed SZ stěny spárou a stěnou k velkému převisu (kruh), vpravo spárou přes něj a po stupních na vrchol.


**POZDNÍ CESTA - VAR.**, VIIb (Písk.Sasko), Petr Slanina(2), Vratislav Votýpka, 3. 7. 1986, Od kruhu vlevo přes převis (kruh), hranou a po stupních na vrchol.

**ÚDOLNÍ CESTA**, VI (Písk.Sasko), Jiří Novák(4), Jiří Paseka, 23. 5. 1986, Vlevo v SZ stěně spárou na polici, stěnou krátce vzhůru, vlevo na hranu a na tření na vrcho.l

**RÁŽDOVA CESTA**, VIIIb (Písk.Sasko), Radek Černický, Kamil Krečman, 14. 8. 2000, Středem jižní stěny ke kruhu.Poté na polici (smyce) a přímo na vrchol.

**JIŽNÍ CESTA**, V (Písk.Sasko), Miroslav Machovič, B. Čechlovský, 20. 6. 1973, Uprostřed J stěny stěnou a sokolíkem na polici a po stupních na vrchol.

## **HRUŠKA**



Obr.1: Hruška K. Turpiš 25.4.2015

**STARÁ CESTA**, VIIa (Písk.Sasko), němečtí lezci, 1910, Vlevo od J hrany z balvanu na poličku (hrot) a stěnou (umělé stupy) na vrchol

**NĚMECKÁ CESTA (KOUTOVÁ)**, VIIb (Písk.Sasko), němečtí lezci, 1930, Zprava od Z hrany do kouta a koutovou spárou přes převis (kruh), doleva stěnou krátce vzhůru a traverz vpravo zpět do spáry a jí na vrchol



**NĚMECKÁ CESTA - PŘÍMÁ VAR.**, VIIIa (Písk.Sasko), , 30. 7. 1979, Od kruhu spárou přímo.  
Poznámka:první známý přelez P.Plachecký, V.Pavlíček



**ČIHULOVA CESTA**, VIIb (Písk.Sasko), Josef Čihula, Miroslav Machovič, 12. 8. 1957,  
Uprostřed SZ stěny spárou (kruh) k 2. kruhu, traverz doprava do spáry Německé cesty.

**ČIHULOVA CESTA - PŘÍMÁ VAR.**, VIIIb (Písk.Sasko), Petr Slanina(2) , 7. 8. 1988, Z traverzu přímo přes kruh na vrchol.  
Poznámka:(původně byla tato varianta součástí cesty Exitus Xa, která vedla přes 2 kruhy

vpravo od Čihulovy cesty, pro malou vzdálenou mezi cestami zrušena)

**ŽLUTÝ PARADOX**, IXb (Písk.Sasko), Petr Slanina(2), Vratislav Votýpka, 10. 6. 1986, Čihulovou cestou 3 m vzhůru, vlevo spárou na poličku a hranou k 1. kruhu, stěnou přímo k 2. kruhu a vpravo k borháku. Vpravo žlábkem na vrchol

**ŽLUTÝ PARADOX - VAR. KULATÝCH OBDÉLNÍKŮ**, VIIc (Písk.Sasko), Petr Slanina(2), Vratislav Votýpka, 26. 6. 1986, Ze sedla mezi Hruškou a Malou Hruškou vpravo stěnou (kruh) k 2. kruhu.

Poznámka:(původně samostatná cesta přes další dva kruhy, zrušena pro malou vzdálenost mezi cestami)

**BOŽÍ HNĚV**, IXb (Písk.Sasko), Petr Slanina(2), Vratislav Votýpka, 26. 6. 1986, Tupou V hranou (2 kruhy) na vrchol.

**TŘETÍ NA ŘADĚ**, VIIIc (Písk.Sasko), Petr Slanina(2), Jiří Svatoš, 7. 8. 1988, Uprostřed JV stěny stěnou a žlabem (2 kruhy) na vrchol

**ZDÁNÍ KLAME**, VIIc (Písk.Sasko), Petr Slanina(2), Vratislav Votýpka, 26. 6. 1986, J hranou na poličku staré cesty a doleva ke kruhu. Stěnou mírně vlevo přes 2. kruh na vrchol.

## ŠACHTOVÁ VĚŽ - VÝCHODNÍ

Vrcholová kniha je umístěna 5m pod vrcholem, za velkým balvanem cesty ďábelská hrana.



Obr.1: Šachtová věž II. východní - Z hrana

**STARÁ CESTA**, I (Písk.Sasko), , 27. 6. 1891, Od JV suťovým svahem do sedla mezi Šachtové věže (nebo od jihu průlez úzkým komínem), hranou a stěnou doprava. Poznámka:1. známý výstup Willy Kahl, H. Scholze

**SEVEROZÁPADNÍ KOUT**, III (Písk.Sasko), , Vpravo v SZ stěně koutovou spárou do sedla.

**KÁMEN ÚRAZU**, VIIb (Písk.Sasko), Petr Slanina(2), Vratislav Votýpka, 11. 6. 1986, SZ koutem 8 m vzhůru a vlevo stěnou (kruh) na poličku, doprava zářezem na vrchol.

**SILOVÝ DÝCHÁNEK**, VIIc (Písk.Sasko), Vratislav Votýpka, Milan Kulda, Petr Červeň, 7. 8. 1984, Jako první cesta na rampu, krátkým koutem k převísku a doleva ke kruhu, převislou hranou na vrchol.

**PRVNÍ CESTA**, V (Písk.Sasko), Tomáš Schreier, Jiří Zárybnický, 8. 1967, SZ koutem 4m a doleva na rampu. Uprostřed stěny doleva spárou na polici, vpravo spárou na vrchol.

**PEPKOVA CESTA**, VIIa (Písk.Sasko), Josef Zárybnický, Tomáš Schreier, 19. 8. 1969, Vpravo v SZ stěně koutem k převísku, přes něj ruční spárou na rampu a přímo ke kruhu, spárou na vrchol.

**ĎÁBELSKÁ HRANA**, VIIc (Písk.Sasko), Jiří Zárybnický, J. Bistiak, 3. 8. 1968, Vlevo od Pepkovy cesty přepad z bloku a doleva na hranu, po ní ke kruhu a doleva k balvanu (vrcholová kniha), hranou na vrchol.

**ĎÁBELSKÁ HRANA - VAR.**, VIIc (Písk.Sasko), Vratislav Votýpka, Jiří Svatoš, Petr Červeň,

10. 9. 1985, Po hraně (kruh), zleva přes převis a doprava na hranu.

**ĎÁBELSKÁ HRANA - DOMEČEK Z KARET**, VIIb (Písk.Sasko), Petr Slanina(2), Milan Kulda, 22. 7. 1986, Od kruhu varianty přímo po hraně, od kruhu originální cesty opět přímo po hraně na vrchol.

**JÍZDA KRÁLŮ**, VIIc (Písk.Sasko), Jan Šimon, Ladislav Škalda, 10. 5. 1977, Z balvanu při SV stěně překrok a doprava na tření ke kruhu. Lánavou spárou na vrchol.

**JIHOVÝCHODNÍ HŘBET**, V (Písk.Sasko), , Vlevo od JV hrany a po hřbetu na vrchol.

## ŠACHTOVÁ VĚŽ - ZÁPADNÍ

**STARÁ CESTA**, I (Písk.Sasko), , 27. 6. 1891, Vpravo v JV stěně průlez komínkem (nebo od Hrušky po suťovém svahu) do kouta na SV straně. Vnitřním komínem na vrchol.  
Poznámka:1. známý přelez Willy Kahl, H. Scholze

**JIŽNÍ CESTA**, II (Písk.Sasko), , Komínem nebo náhorní hranou na balvan při jižní stěně, překrok a stěnou vpravo na J vrchol, přechod na vrchol.

**DLOUHÉ KROKY**, VI (Písk.Sasko), Jiří Novák(4), Vratislav Votýpka, R. Pavelka, 9. 8. 1981, Vlevo od Jižní cesty hranou (spárky) na jižní vrchol, přechod na vrchol.

**JZ KOUT**, I (Písk.Sasko), , 1903, V koutě spárou a komínem.  
Poznámka:1. známý přelez Josef Matouschek, J. Gustav

**JEŘABINOVÁ CESTA**, VI (Písk.Sasko), Jiří Novák(4), J. Pavelka, 8. 8. 1981, Vpravo od J hrany spárou na předvrchol a komínem na vrchol.

**TUTON SPÁRA**, (), Jiří Svatoš, Motl, 16. 7. 1981, Vpravo v SZ stěně spárou v koutě na předvrchol a komínem na vrchol.

**PRÁZDNINOVÁ CESTA**, VI (Písk.Sasko), Vratislav Votýpka, Milan Kulda, 30. 6. 1984, Vlevo od Tuton spáry spárou ke kruhu a stěnou vpravo ke spáře.

**JANINA HRANA**, VIIa (Písk.Sasko), Jiří Svatoš, J. Novák, 16. 8. 1981, Vpravo od Severní stěny stěnou, spárou a vlevo hranou přes kruh, výše doleva komínem na vrchol.

**SEVERNÍ STĚNA**, VIIa (Písk.Sasko), Miroslav Machovič, H. Vojtíšek, 6. 6. 1971, Uprostřed jižní stěny podél spáry (hrot) na lavici, vlevo spárou a komínem na vrchol.

**BRONZOVÝ PAROHY**, VIIIb (Písk.Sasko), Petr Slanina(2), René Škoda, 30. 5. 1987, Vpravo od hrany vpravo od Hrádecké cesty stěnou přes borhák na polici, přes převis ke kruhu a žebrem a stěnou na vrchol.

**HRÁDECKÁ CESTA**, VI (Písk.Sasko), Jiří Novák(4), Vratislav Votýpka, J. Pavelka, 9. 8. 1981, Vlevo v SZ stěně šikmo vpravo koutem ke kruhu a doleva podél spáry pod kout Staré cesty, stěnou vpravo od kouta na vrchol.

**HONIMÍRA ČOUDIPÍRKOVÁ**, VIIIc (Písk.Sasko), Milan Kulda, Robert Výtiska, 1. 10. 1995, Od nástupu Hrádecké cesty stěnou přímo (2 borháky, kruh) pod kout.


## KRKAVČÍ HNÍZDO





Obr.1: Krkavčí hnízdo - JV stěna (2002)

**KRÁTKÁ HRANA**, II (Písk.Sasko), , Krátkou západní hranou na jižní věžičku.

**ZE SOUTĚSKY**, I (Písk.Sasko), , Od jihu členitou stěnkou na polici.

 **TALÍŘOVÁ STĚNA**, IV (Písk.Sasko), , Prostředkem severní stěny (železné placky) na lávku. Doprava přes převis na další polici a spárou na temeno.

 **CESTA STŘEDEM**, VI (Písk.Sasko), Petr Binhák, Milan Kulda, V. Trostz, B. Binhák, 8. 12. 1985, Vlevo v severní stěně po železných plackách ke kruhu a stěnou na temeno.

 **KRACHLOVÉ ORGIE**, III (Písk.Sasko), Tomáš Ramseidl, Zdeněk Strnad(2), 10. 6. 2012, Na pravé hraně západní stěny koutem do jeskyně, z ní komínem do krachlí a po nich doleva na vrchol.

## FELLEROVA VĚŽ

Poprvé byl vrchol dobyt s umělými pomůckami 17.6.1894, Theodor Feller, Adolf Gahler, Ferdinand Siegmund, výstup vedl dnešní Honzovou variantou a v horní části Šachtovou stěnou.



Obr.1: Fellerova věž - V hrana (2002)



Obr.2: Felerovka K. Turpiš 25.4.2015

**KIRCHHOFFŮV KOMÍN**, V (Písk.Sasko), Karl Kirchof, Franz Salomon, 21. 5. 1904, Vlevo v údolní stěně přes stupně a na tření doprava k žlabu uprostřed stěny, žlabem a komínem na vrchol.

**NORMÁLNÍ CESTA - KAUSCHKOVA VAR.**, IV (Písk.Sasko), Rudolf Kauschka, F. Steppes, M. Tischer, 10. 7. 1904, Jako Kirchoffův komín, v polovině komína traverz vlevo na velkou polici na východní hraně, stěnkou a mělkou spárou na vrchol.

**NORMÁLNÍ CESTA (VÝCHODNÍ HŘEBEN)**, V (Písk.Sasko), Karl Kirchof, Rudolf Blumrich, 23. 5. 1905, Úplně vlevo v údolní stěně po rampě doleva na travnatou polici (viklan). Spárou v úzké stěně pod velký převis, traverz vlevo za hranu a podél ní na velkou polici, stěnkou a mělkou spárou na vrchol.

**NORMÁLNÍ CESTA - MÜLLEROVA VAR.**, VI (Písk.Sasko), Wilhelm Müller, Rudolf Kauschka, 1907, Od nástupu Kirchoffova komína klikatou, místy převislou spárou pod velký převis.

**NORMÁLNÍ CESTA - JIŽNÍ VAR.**, V (Písk.Sasko), , Vpravo od JV hrany koutovou spárou na

travnatou polici

**ŠACHTOVÁ HRANA**, IV (Písk.Sasko), Eduard König, Max Metze, 22. 9. 1907, 2 m vlevo od JV hrany mírně doprava na polici na hraně (§), po hraně a jako východní hrana na vrchol.

**VIA GAUDIA**, V (Písk.Sasko), Miroslav Machovič, M. Syrový, Zdeněk Strnad(1), 22. 6. 1969, 4 m vlevo od JV hrany podél spárky na velkou polici na hraně, traverz 2 m vlevo a jemnou spárkou na vrchol.

**ŠACHTOVÁ STĚNA**, IV (Písk.Sasko), Rudolf Blumrich, 14. 8. 1905, 7 m vlevo od JV hrany stěnou, komínem (kruh) a spárou na poličku (blok), 4 m doleva do komína s vzpříčenými bloky a jím, později spárou přímo na vrchol.

**ŠACHTOVÁ STĚNA - GAHLEROVA VAR.**, V (Písk.Sasko), Karl Gahler, 6. 8. 1905, Z poličky (blok) vpravo na hranu a dále šachtovou hranou.

**ŠACHTOVÁ STĚNA - PŘÍMÁ VAR.**, V (Písk.Sasko), , 1937, Z poličky (blok) přímo na velkou polici.

**ŠACHTOVÁ STĚNA - TYNDALOVA VAR.**, V (Písk.Sasko), Tyndal, 1922, 5 m vpravo od Ginzellovy cesty koutkem a vpravo spárou do komína s vzpříčnými bloky.

**PŘÍMÁ CESTA**, VI (Písk.Sasko), Miroslav Machovič, Zdeněk Strnad(1), 22. 6. 1969, 2 m vlevo od Šachtové stěny spárkou (křížíme traverz Šachtové stěny) k převisku, přes něj přímo spárou k vrcholu.

**NO A CO**, VIIIb (Písk.Sasko), Petr Slanina(2), Milan Kulda, 27. 10. 1996, 2,5 m vpravo od Ginzellovy cesty koutkem a doprava (bohrhák), stěnou přímo a jako Ginzellova cesta na vrchol.

**GINZELOVA CESTA**, VIIa (Písk.Sasko), Wolfgang Ginzler, Hans Ginzler, 28. 8. 1954, Vlevo v jižní stěně koutem k výraznému převisu, 2 m doprava a spárou přes díru na polici. Vpravo od hrany na vrchol.

**GINZELOVA CESTA - TOMÁŠOVA VAR.**, VIIa (Písk.Sasko), Tomáš Schreier, Jiří Zárybnický, 1967, Od nástupu převislou spárkou přímo.

**GINZELOVA CESTA - HONZOVA VAR.**, VIIa (Písk.Sasko), , 1965, Od západu po hřbetu na polici a přes hladké stupně na velkou polici.  
Poznámka: 1. známý přelez Jan Procházka, F. Šída


**ODDÍLOVÁ BRIGÁDA**, VIIa (Písk.Sasko), Petr Slanina(2), Milan Kulda, 3. 7. 1986, Úplně vpravo v údolní stěně komínem na překlenutou polici a doleva na tření ke skobě. Doleva stěnou ke kruhu a šikmo vlevo na lávku. Doleva do Gahlerova komína a jím na vrchol.


**ŽLAB ŽITAVSKÉHO ALPENVEREINU**, VIIC (Písk.Sasko), Gerold Jähne, D. Donath, 31. 8. 1991, Vpravo od Gahlerova komína na tření k žlábků a jím přes 2 kruhy na 1. polici Honzovy varianty a tou na vrchol.


**GAHLERŮV KOMÍN**, V (Písk.Sasko), Karl Gahler, 17. 4. 1906, Vpravo v údolní stěně žlabem a komínem na polici na západní hraně. Doprava ke spáře šachtové stěny a jí na vrchol.

**HG**, VIIC (Písk.Sasko), Vratislav Votýpka, Petr Binhák, 23. 10. 1984, Vvlevo od Gahlerova komína stěnou přímo (kruh). Žlábkem a stěnou na polici na západní hraně a jako Gahlerův komín na vrchol.

**VÝPADEK**, VIIb (Písk.Sasko), Petr Slanina(2), Milan Kulda, 22. 7. 1986, Středem údolní stěny krátce na tření a koutem k žlábků Kirchhoffova komína, doleva na tření (bohrhák) k lávce a žlábkem ke kruhu. Stěnou přímo k lávce a doprava do Kirchhoffova komína. Jím 2 m vzhůru a vpravo spárou na vrchol.

 **JO KRÁLIČÍ BOBKY**, VI RP (JPK), Ondřej Sojka, Tereza Hauznerová, 14. 5. 2013, Zcela vlevo v JV stěně prostřední prstovou spárou nízkého předskalí n.v.

 **TĚCH MÁM DOMA STOVKY**, VI RP (JPK), Ondřej Sojka, Tereza Hauznerová, 14. 5. 2013, Vpravo od c. Jo králičí bobky ruční spárou n.v. předskalí

 **AV ZÁRYBOVÉ**, VIIIa (Písk.Sasko), Radek Černický, Kamil Krečman, Stanislav Petreň, Pavel Farský, 17. 9. 2011, Nástup od severovýchodu mezi cestami "Šachtová hran" a "Jižní varianta" přímo uprostřed z malého kamene dále středem stěny přes 1kruh pod převis k 2K přes něj mírně vpravo na balkon a na vrchol.

## KRKAVEC





Obr.1: Krkavec - JV stěna

**STARÁ CESTA**, III (Písk.Sasko), Rudolf Kauschka , 1904, Vpravo v jižní stěně doleva ubíhající žebrem na konec a stěnou vpravo na vrchol.

**PRAVÁ JIŽNÍ CESTA**, V (Písk.Sasko), Miroslav Machovič, Josef Čihula, 1958, 4 m vlevo od nástupu Staré cesty stěnou a spárou na vrchol.

**JIŽNÍ CESTA STŘEDEM (KRAJKOVÁ)**, VI (Písk.Sasko), Josef Čihula, Miroslav Machovič, 1958, 2,5 m vlevo od Právě jižní podél převislé spáry na polici a žlábkem na vrchol.

**TRAVERZOVÁ**, IV (Písk.Sasko), Jan Šedina, F. Volkert, 1963, Vlevo v jižní stěně stěnou na rameno a na JZ hranu. Doprava po lávce a vzhůru na vrchol.

**ŠIKMÁ SPÁRA**, VI (Písk.Sasko), Ladislav Sojka , 10. 10. 1982, Vpravo v údolní stěně 3 m vzhůru k doleva ubíhající spáře, tou a později vpravo krátkým žlábkem na polici. Doleva spárou na vrchol.

**ČIHULOVA CESTA**, VIIb (Písk.Sasko), Josef Čihula, Jan Kyncl, 1963, 3m vpravo od Šikmé spáry doleva ubíhající spárou k výčnělku, 4m doleva spárou a doprava do Šikmé spáry. Jí na konec a žlábkem a stěnou na vrchol.

**LUŽICKÁ CESTA**, VIIb (Písk.Sasko), Jiří Novák(4), Jiří Svatoš, J. Pavelka, 1981, Uprostřed údolní stěny doleva ubíhající spárou a vpravo další doleva ubíhající spárou ke kruhu. Místy převislou stěnou do žlábkem Čihulovy cesty a tou na vrchol.

**CESTA CIK-CAK**, VI (Písk.Sasko), Josef Zárybnický, F. Volkert, Jiří Zárybnický, 20. 9. 1969, 3 m vpravo od Modřínové stěnou a doprava ubíhající spárou na konec. Doleva spárou na východní hřbet a po něm na vrchol.

**MODŘÍNOVÁ**, VIIb (Písk.Sasko), Jiří Koprnický, Vratislav Votýpka, Petr Červeň, 18. 9. 1983, Úplně vlevo v údolní stěně přes velký převis a žebrem ke kruhu. Doleva klikatou spárou na východní hřbet a po něm na vrchol.

## KRKAFCOVÁ

Skála se nachází mezi krkavčím hnízdem a záp. šachtovou věží.

a) **BIFIDUS ACTIV**, VI (JPK), Ondřej Sojka, 1. 4. 2012, Ve středu stěny spárou do žlábkem kruh a přímo na vrchol.

b) **ALOE VERA**, V (JPK), Ondřej Sojka, 2. 4. 2012, V pravé části stěny přes žilu do žlábkem, jím do komína a tím na vrchol.

✂ **SAMEJ PTÁK**, VII RP (JPK), Petr Slanina(2) , Ondřej Sojka, 27. 10. 2013, V levé části stěny převisem a stěnou do spáry a tou n.v.  
Poznámka:dangerous :)

✂ **TO SEM DUTEJ**, VIIc (JPK), Ondřej Sojka stř. Petr Slanina(2), 27. 10. 2013, Severní stěnou přes římsu ke kruhu a přímo n.v.