

POZNÁMKY:

# HRADECKÁ SKÁLA U HOLÝŠOVA

PRŮVODCE SKALNÍ OBLASTÍ



© Ho.Domažlice - 2013 P.M., [www.ho.domazlice.cz](http://www.ho.domazlice.cz), 49°36'54.224"N, 13°6'41.849"E

# Přístup k oblasti


a) Ze železniční stanice Hradec u Stoda na trati Plzeň-Domažlice přejdeme po mostě přes řeku a hned za ním se dáme vpravo po cestě, která nás dovede proti proudu Radbuzy asi za 35 min. ke skálám.

b) Ze stanice Holýšov, po proudu řeky přibližně stejnou dobu jako z Hradce. Od železniční stanice po silnici, po pravé straně jsou velké výrobní haly, až k železničnímu přejezdu. Od něj polní cestou ke skálám.

c) Autem kolem železniční stanice Holýšov k železničnímu přejezdu. Odtud polní cestou za noblesním obřím stavením necelých 100 m do kopce pod dráty vysokého napětí zastavit. Po levé straně jsou skály zřetelně vidět pak stezkou přímo k nim.

Vysoký břidlicový útes tyčící se nad řekou Radbuzou asi v polovině vzdálenosti mezi Hradcem u Stoda a Holýšovem. Masiv je velmi členitý, ale místy lámavý. Spadá příkře 20-30 m vysokými stěnami přímo do řeky. Asi v polovině masivu při úpatí je hluboká štola, skála je rozdělena hlubokou roklí kterou vede sestup pod stěny, na levou a pravou část. Cesty byly na konci roku 2012 a začátkem roku 2013 přejištěny borháky, na přejištění se podílely ČHS, P. Marek, M. Petrašovský (Ho. Domažlice), M. Tučka (Kladno). Stále je třeba počítat s dojištěním vklíněnci, friendly a smyčkami. Při lezení je třeba zvýšené opatrnosti a používat ochranné pomůcky.

Pod skalou je volně přístupný dřevěný srub, ve kterém se dá přespat. V létě lze po skále traverzovat nízko nad vodou, pády do vody jsou celkem v pohodě (doporučuji ale vodu prozkoumat, aby jste nespádli na nějaký šutrák). Když není nálada na lezení, dá se přes řeku natáhnout tyrolský traverz, nebo na nedalekém železničním mostě udělat Kienovu houpačku. Kolem mostu půjdete směrem z Hoýšova ke skále, neměl by vás ale nikdo chytit :-)



Nad vodou



GPS : 49°36'54.224"N, 13°6'41.849"E

### 1. TRAVERZOVÁ 3, 30 m., P. Kališ, B. Schuh, 1958

- Po široké zarostlé lávce do kouta, kterým podél dvou trhlin vzhůru (sm.) na plošinu. Traverz dopr. po lávce za hranu dále lehkým zářezem na vrchol, sm., vkl.

### 1a. TRAVERZOVÁ VARIANTA 5, 30 m, L. Fojtík, M. Melíšek, Hlaváček, 1960

- Z poloviny lávky přímo vzhůru převislou lámavou stěnkou ke sk. pod vrcholem. Odtud přímo na vrchol., sk., vkl., sm.

### 2. OD VODY 5, 20 m, P. Marek 2014

- Po široké zarostlé lávce (hodiny), odtud dolu k vodě (bh.). Zde začíná cesta strmě vzhůru členitým terénem a napojí se na TRAVERZOVOU VARIANTU sm., vkl.

### 3. ÚHOŘÍ 5+, 35 m, autor neznám

- Nástup zprostředka stěny přímo nad řekou (bh.), přímo balkon (bh.). Odtud na vrchol ke slanění. bh., vkl.,sm., sl.

### 4. VODNÍKOVA CESTA - VARIANTA 5+, 30 m, J. Brejcha / B. Jelínek, 1974

- **V této cestě ve skalním hnízde je umístěna knížka !**
- Varianta vede dále traverzem ( bh ), odtud šikmo vlevo nahoru do vloubení (bh.), vpravo kolem převisu koutem na vrchol, sk.,vkl.,sm.,bh.

### 4a. VODNICE - PŘEVISLÁ VARIANTA 6+, 30 m, M. Kulajta, M. Petrašovský 2014

- Tato varianta neodbočuje pod převisem doprava, ale je vedena přímo přes převis, sk.,vkl.,sm.,bh.

### 5. VODNÍKOVA NEVĚSTA 6- , 30 m, Martin Petrašovský, Petr Marek 2012,

- Nástup traverzem nad vodu, jako u Vodníka, po dokončení traverzu 3 m dolu k vodě (bh.), odtud jasnou linií spáry až na vrchol, sk.,vkl.,sm.,bh.

### 6. VODNÍKOVA CESTA 5, 30 m, I. Tichý, J. Nosek, 1962,

- Nástup traverzem nad vodu, šikmo doleva (bh.) na výšvih, odtud vzhůru přes travnaté lávky, nebo traverzem více a dále nad vodu. Až do zářezu jím pod převis a pak nějak nahoru, sk.,vkl.,sm.,bh.





**29. STARÁ CESTA 2, 15 m, P. Kališ, B. Schuh, 1958**

- Po stupních do úzkého komínku mezi velký blok a stěnu. Komínkem na blok a libovolně na vrchol, sm.,sk.,vkl., sl.

**30. STARÝ ODKAZ 4, 20 m autor neznámý**

- K prvnímu bh. pod převis, odtud doleva na vrchol, bh.,sk.,vkl., sl.

**31. VALACHOVA 6-, 20 m, P. Marek 2013**

- Přímo pod převis (bh.), potom přes převislou část a členitou hranou ke slanění, bh.,vkl.,sl.

**32. LEVOU STĚNKOU 5, 20 m autor neznámý**

- Před vstupem mezi velký blok a stěnu strmě vzhůru bh. Potom členitou hranou ke slanění, sk.,vkl.,sm.,bh.

**33. TRHANÁ ?, 20 m autor neznámý**

- Přes velký kámen, z kamene vzdušným krokem do stěny a odtud vzhůru mezi dva vrcholy stěny,vkl.,sm., sl.

**34. Projekt Ho.STARÁ BÁBA, 20 m**

- Postup stejný jako u STARÉ CESTY, překročením do převisu a odtud přes bh. na vrchol, bh.,vkl., sl.

**35. NEDOKONČENÁ 4, 19 m P. Kališ, B. Schuh, 1958**

- Koutem zpr. asi do poloviny, krátký traverz vpr. do dvojspáry, na jejím konci překrok doprava a vzhůru do skalního hnízda. Pak šikmou širokou spárkou na vrchol,sm.,vkl., sl.

**36. VÍTĚZNÁ CESTA 6, 19 m, Z. Vaník, 1964 (jištěn zdola)**

- Na konci cesty knížka I
- V polovině stěny šikmo doprava mělkým vhloubením (uzel) ke spárce, tou přímo vzhůru na hranu (2 uzly.), po ní na balkón a přímo přes převis na vrchol,vkl, sm,sl.

**37. Projekt Ho. DĚDOVA PŘÍMKA ?, 15 m, projekt ho 2013**

- Vlevo hladkou stěnou k prvnímu bh., dolez Dědovým odkazem.

**38. DEDŮV ODKAZ 6 A2, 18 m,J. Šimeček, P. Tomášek, R.P. Klas 1963**


- Hranou pod převis, odtud pomocí dvou skob v kolmé trhlince vpravo krajně těžce vzhůru převislou hranou do dobrých chytů a dále již lehce po hraně na vrchol, bh.,vkl., sl.

**38a. VARIANTA DĚDOVA ODKAZU 4, 18 m, M. Švec, Děveujančurová, 1962**

- Pod převisem na hraně traverz doprava (bh.) k úzké spáře a tou vzhůru na balkónek v koutě. Doleva na hranu a tou na vrchol,bh.,sm.,vkl., sl.

**39. ZBYTEČNÁ CESTA a) 2,b) 1, 10 m.,11.11. M. Pech, 1977**

- Nástup asi 5m vpravo od Varianty Dědova odkazu. Zarostlým koutkem který přechází v komín vzhůru. Dále za a)vlevo na hranku a libovolně stěnkou na vrchol,
- b) širokým žlabem k vrcholu. sm.,vkl., sl.





6. **VODNÍKOVA CESTA 5, popis cesty str. 9. Traverz přístup pro cesty nad vodou (bh), vkl.**

7. **POBĚŽOVICKÁ 3, 28 m, P. Kališ, B. Schuh, 1958**

- Koutem do lámavé stěny, kterou traverz vl. do kouta na polici (sk.). Strmou stěnkou vl. vzhůru po jemných chytch na širokou polici, po hraně na další polici a na vrchol., sk, vkl, sm.

8a. **POBĚŽOVICKÁ VARIANTA 3, 28 m, O. Filip, 1960**

- Od skoby v koutě pravoúhlým zářezem na vrchol., sk, vkl, sm.

9. **MELIORAČNÍ 4, 28 m, L. Fojtík, J. Bešťák, R. Hlaváček, 1959**

- Šikmo doleva k odštipnutému balvanu, traverz 5 m vpravo pevným koutem vzhůru, 2 m vpravo a po nepříznivě vrstvených skalách na vrchol, sk, vkl, sm.

10. **MILÁNEK + KRYSŤYNKA 7+, 25 m, M. Kulajta, M. Petrašovský, 5.4.2014**

- Nástup do previsu (bh.) pokračování v přímé linii cesty přes další previs a lehčím terénem ke slánění. bh., vkl.

11. **VÉ CESTA 6, 26 m, L. Fojtík, M. Melíšek, Hlaváček, 1960**

- Podél nevýrazné kolmé trhliny až do výlomu tvaru V. Výlomem vzhůru trochu vlevo a pravoúhlým koutem na vrchol, bh., sk., vkl., sm., sl.

11a. **VÉ - PRAVÁ VARIANTA 6, 26 m., M. Petrašovský, P. Marek 2013**

- Nástup vpravo (bh.) dále postupu stejný jako u cesty číslo VÉ CESTA. Na konci cesty knížka !

12. **BÍDNÁ LEZKYNĚ 7-, 18 m autor neznámý, 1. RP M. Kulajta, M. Tučka, 6.4.2014**

- Nástup kolmým koutem napravo od štoly jako Bídny Lezec, vlevo pod previs (2 bh.) a stěnou (bh.) přímo ke sl.

13. **BÍDNÝ LEZEC 5, 18 m., autor neznámý 1. RP M. Tučka, M. Kulajta, 6.4.2014**

- Nástup kolmým koutem napravo od štoly jako Bídny Lezec, vlevo pod previs (2 bh) a stěnou (bh) přímo ke sl.

14. **STROMEČEK 6+, 18 m., M. Kulajta a M. Tučka, 6.4.2014**

- Kolmou stěnou podél trhliny (2 bh) a koutem pod previs (bh) , přes něj přímo (bh) a pilířem (bh) na temeno ke sl.

15. **DÁREČEK 7, 25 m, M. Mareš, J. Brejcha, 1971**

- Do kouta pod previs, pak (pomocí skob) spárkou v plotně a převisem do vhloubení. Vlevo ke slánění, vlastní, 5 + 1 bh., sl.

16. **ZELENÁ CESTA 4, 25 m, L. Fojtík, J. Bešťák, P. Kališ, 1959**

- Těžším krokem do otevřeného koutka, který ubíhá šikmo doprava. Spíše vpravo a komínkem na vrchol., bh., vkl., sm., sl.

17. **MILANOVA CESTA 5, 22 m, M. Mareš, J. Brejcha, 1972**

- Vhloubením asi 5m pod previs, odtud doprava plotnou na hranu a po ní pod další previs. Pak doleva a cestou Komínovou na vrchol, bh., vkl., sl.

18. **KOMÍNOVÁ 3, 20 m, Brož, Bulka, B. Jelínek, 1963**

- Širokým otevřeným komínem do hnízda pod previs, vpravo na hranu a přímo vzhůru., bh., vkl., sm., sl.

19. **VÁNOČNÁ 3, 22 m., J. Brejcha, M. Mareš, 1972,**

- Středem pilíře na balkónek, 1 m vpr. a stěnou přímo pod previs. Pak dol. a cestou Křížová na vrchol.

20. **KŘÍŽOVÁ 4, 20 m., M. Brož, L. Fojtík, 1961**

- Nástup vpravo od silného dubu, převisem do spáry, kterou pod další previs. Kolem něj vpr. na vrchol, vkl, sm


21. **SLÁVISTICKÁ 4, 22 m., J. Brejcha, B. Jelínek, P. Motlík, 1974**

- Převislým zářezem vzhůru ( skoba ), trochu vlevo, pak rovně pod previs a přes něj přímo na vrchol, vkl., sm., sk., sl.

22. **TROJKA 3, 20 m., M. Melíšek, J. Voleník 1963,**

- Převislým začátkem k malé šikmé plotně, vl. po ní vzhůru a kolem sk. na vrchol, sk, vkl, sm.

# Pravá stěna





# Rokle

## 23. VESELÁ CESTA 4, 15 m, B. Jelínek, M. Melíšek, 1963

- Vpravo od cesty TROJKA je velký převis, ten zdoláme zprava doleva, pak opět krok doprava a přes další převis na vrchol, vkl., sm.

## 24. TUŠENÍ 5, 8 m, M. Tučka 2012

- Pravou hranou převisu na balkon a pravou hranou na temeno, bh.

## 25. ŠIKMO STĚNKOU 4+, 6 m, J. Brejcha 1971

- Vlevo dále od komínku je krátká, mírně převislá šikmo vedoucí cesta, kterou vede výstup.

## 26. STĚNKA 4, 6 m., J. Brejcha 1971

- Ve středu stěny je krátká, mírně převislá cesta, kterou vede výstup.

## 27. MOKRÝ KOMÍN 2, 10 m, Plzeňští lezci

- Členitým koutovým komínkem na vrchol, vkl., sm.

## 28. VPRAVO OD KOMÍNU 2, 5 m, Plzeňští lezci

- Vpravo od komínku členitou lehkou stěnkou.

