

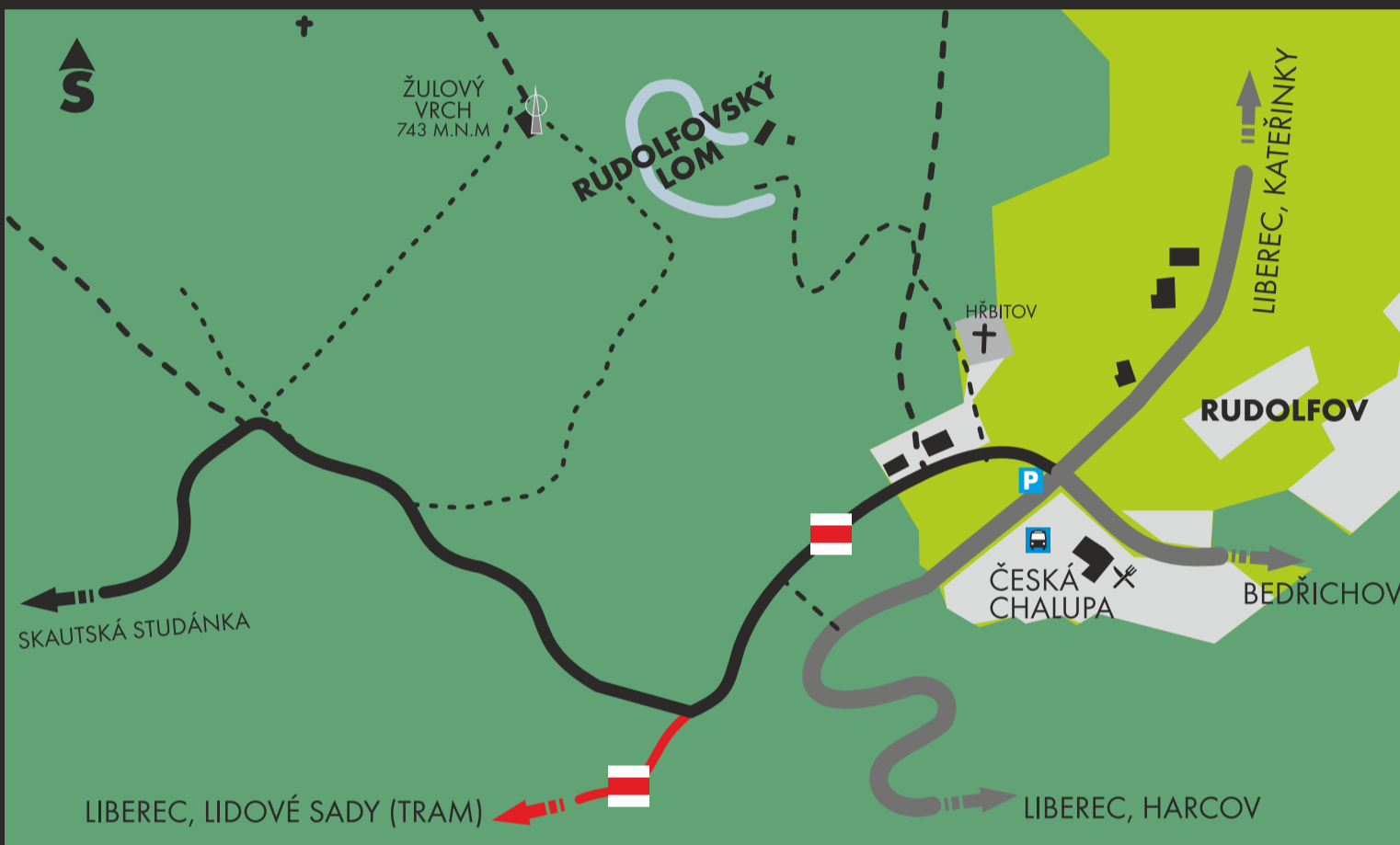
RUDOLFOVSKÝ LOM

TOPO

POWERED BY baboon

PŘÍSTUP DO OBLASTI

f baboonclimb



SOUŘADNICE:

PARKOVIŠTĚ - RUDOLFOV - ČESKÁ CHALUPA
GPS: **50.7865947N, 15.1109325E**

RUDOLFOVSKÝ LOM

GPS: **50.7884881N, 15.1078478E**

AUTOBUS

- MHD LINKA 18 a 19
(zastávka Rudolfov, Česká Chalupa)




TRAMVAJ

- MHD LINKA 2 a 3
(zastávka Lidové Sady) + cca 35 minut
pěšky po červené turistické značce

TOPO

ORIENTAČNÍ PLÁN





RUDOLFOVSKÝ LOM

LEGENDA CEST:

- a) CESTA VYSLOUŽILÝCH KŮROVCŮ | 4 UIAA | friendly + vklíněnce
- b) KURARE | 7 UIAA | 2bh + sl.
- c) OLYMPIJSKÁ | 7+/8- UIAA | 2bh + sl.
- d) BEJBY | 6 UIAA | 2bh + sl.
- e) EDELWEISS PIRATEN | 7 UIAA | 4bh + sl.
- f) TSUNAMI | 7- UIAA | 1bh + sl.
- g) ČECHREJ BOBRA | 6- UIAA | 1bh + sl.
- h) ANATOMIE POHYBU | 9- UIAA | 4bh
- i) TĚLESNÝ TREST | 9- UIAA | 2bh + sl.
- j) FRANKENŽULA | 8-/8 UIAA | 1bh + sl.
- k) NA3TO | 3 UIAA |
- l) OPÍNDEKS | 7 UIAA | 2bh

- m) NEOKLASICISMUS | 5 UIAA | friendly + vklíněnce
- n) ZBOJNICKÝ TANEC | 6 UIAA | 1bh + sl.
- o) MONOGAMIE...STOJÍ MOC ENERGIE | 8 UIAA | 1bh + sl.
- p) PIVAŘI V ROZKVĚTU | 6 UIAA | 2bh + sl.
- q) JIZERSKÝ SVĚRÁKY | 7- UIAA | 2bh + sl.

- SLAŇOVACÍ BORHÁK
- BORHÁK

