



Horolezecký průvodce

Č

I

M

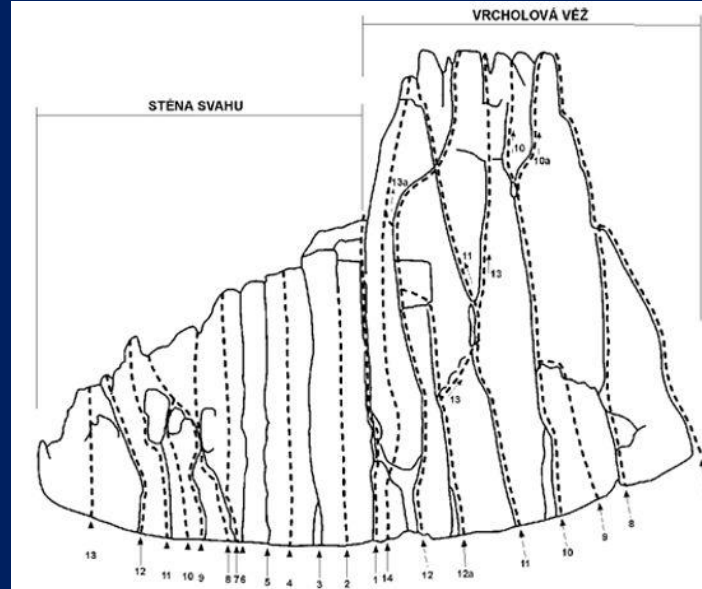
A

Č

I

M

A



B

R

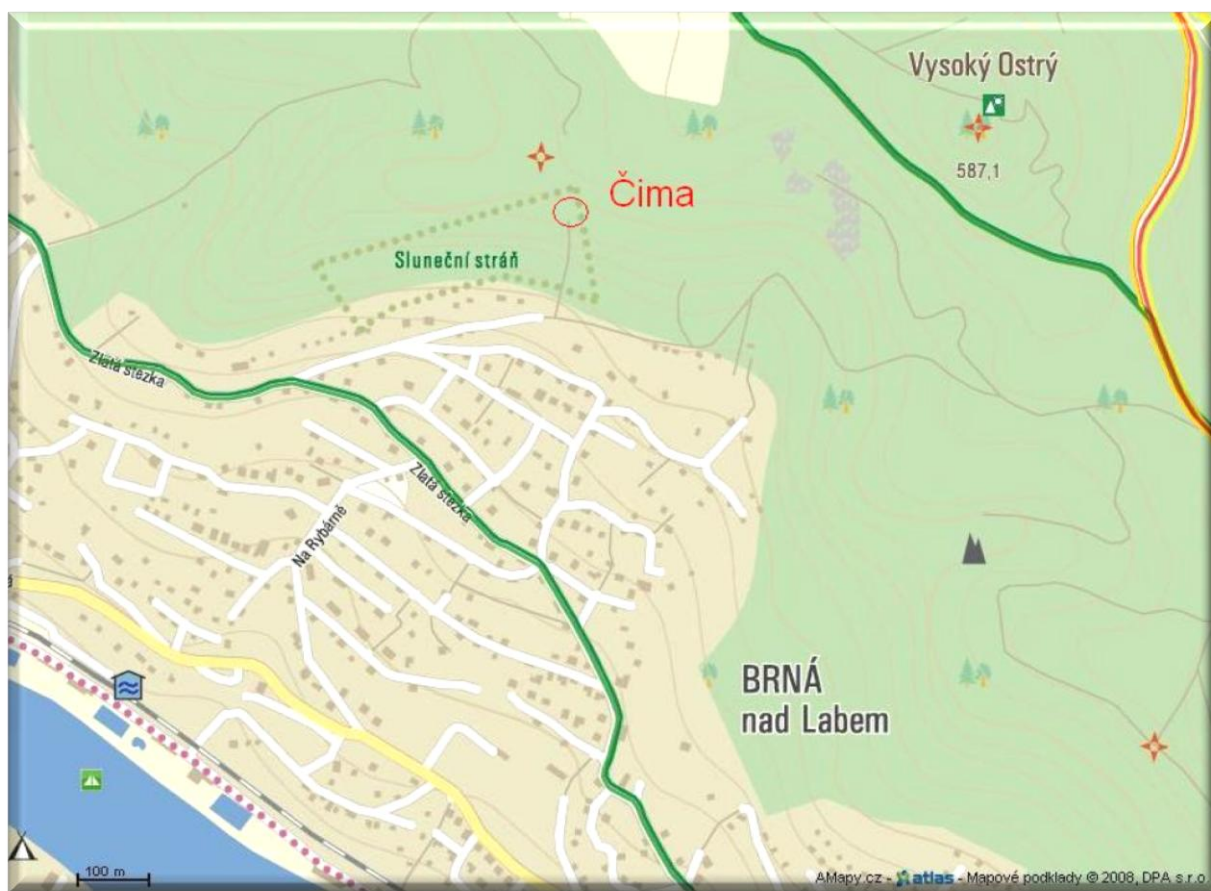
N

Á




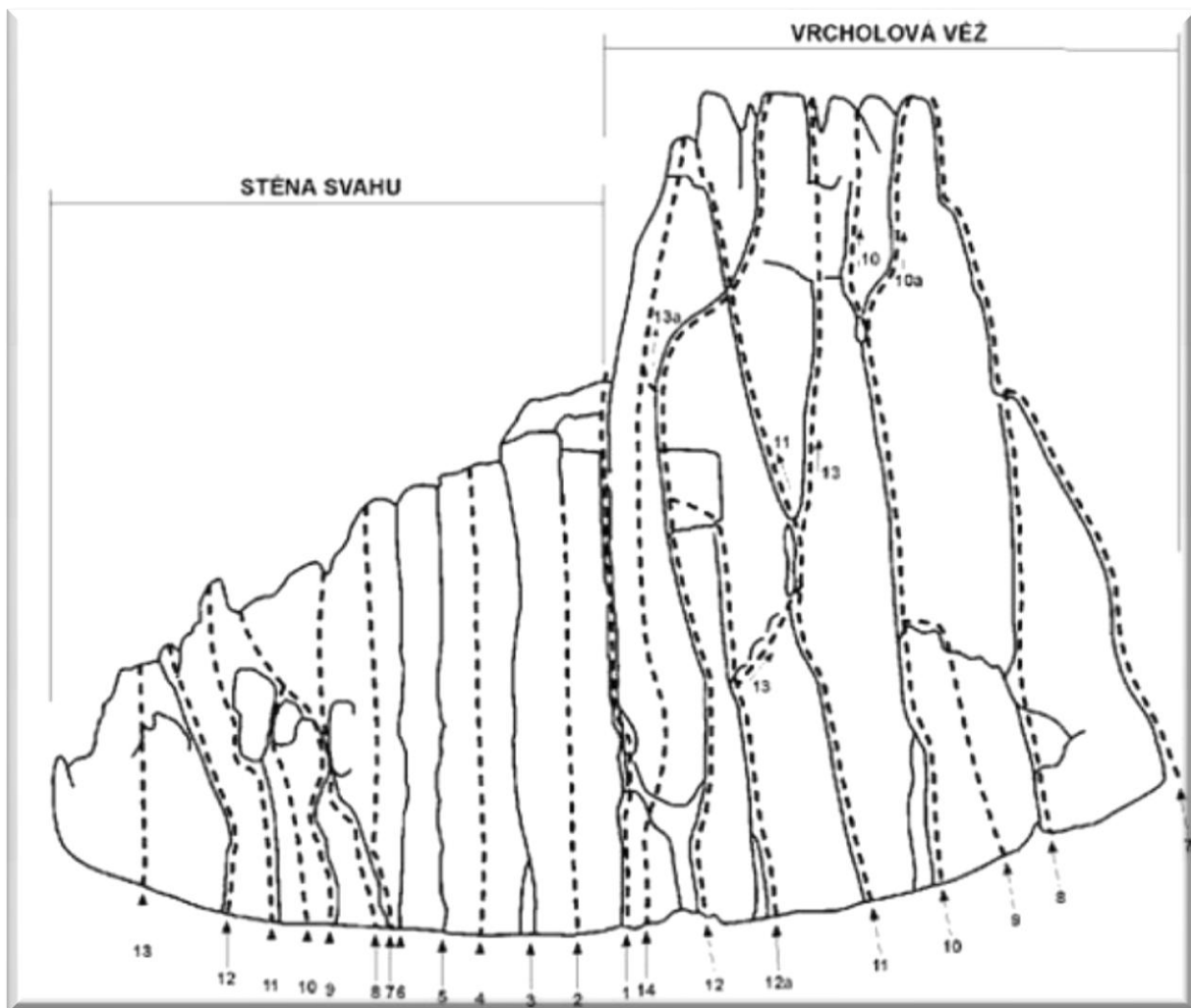
Samostatná skalní věž stojí v jižním svahu nad obcí Brná. Udolní stěna věže je mírně položená vysoká až 35 metrů. V levé části na věž navazuje položená skála (cca 8 m vysoká). Náhorní stěna věže je vysoká asi 8 metrů a převážně kolmá s několika menšími převisy. Věž je rozdělena několika vertikálními spárami, kterými vedou nejhezčí cesty. Převažuje lezení plotnového charakteru po lištách a poličkách a velice krásné spárové lezení. Všechny cesty jsou odjištěny borháký a nýty ve vzdálenostech 3 - 4 metry. K dojištění se hodí větší frendy nebo hexy či vklíněnce a smyčky na prodloužení jištění. Vrchol věže i stěna vlevo ve svahu jsou osazeny dobíracími borháký a slaňovacím řetězem. Na věži je vrcholová knížka. Stěna svahu je dobře přístupná z vrchu a výlezy cest jsou opatřeny dobíracími borháký, takže se dobře hodí pro top-rouping. K prodloužení horních bodů se hodí delší popruhové smyčky. Ideální období pro lezení je podzim a jaro.

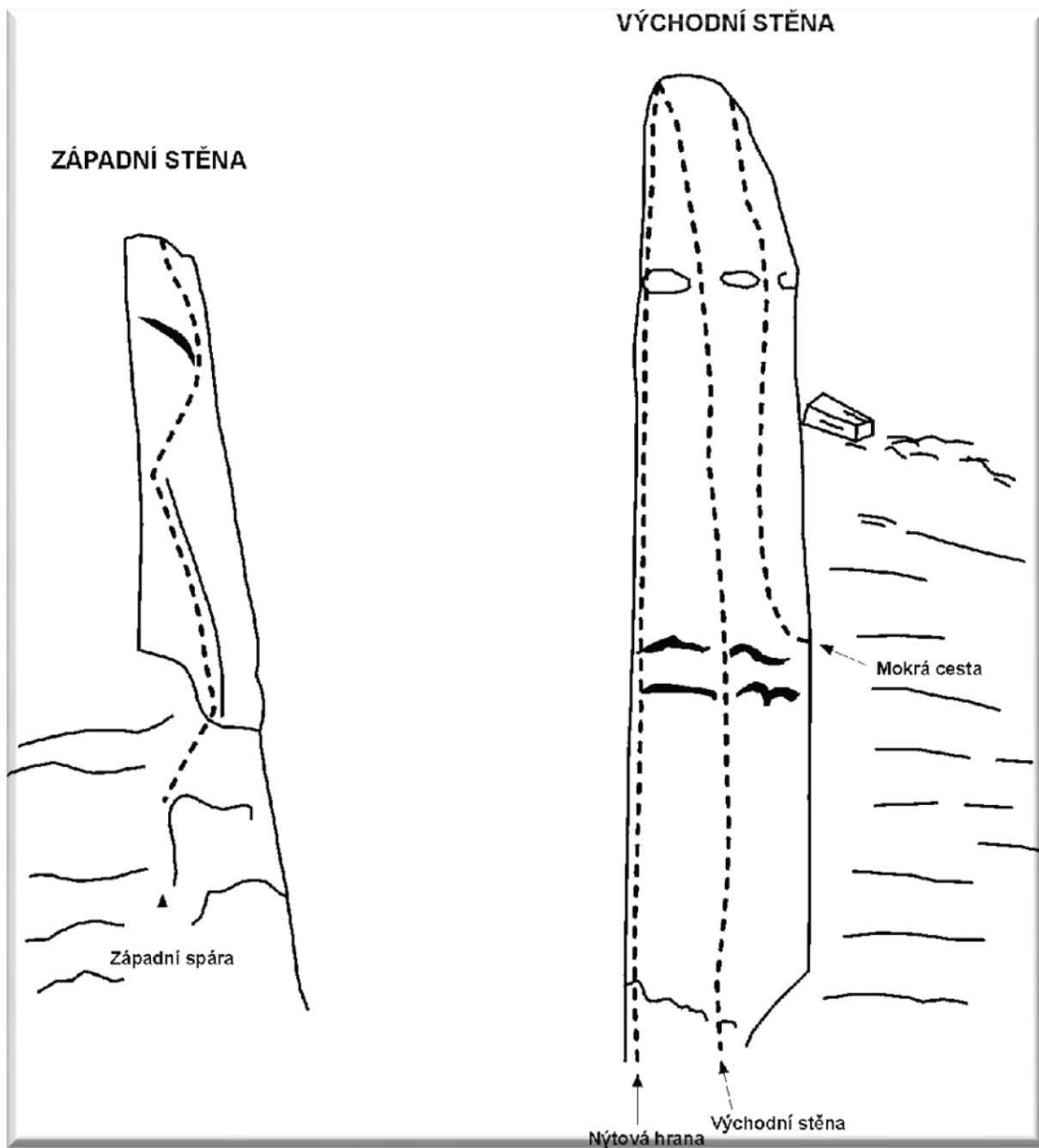
Přístup je po silnici ze Střekova pod hradem a za ním na křižovatce doleva ulicí Na zacházce vzhůru na další křižovatku. Zde ulicí Na Čihadle, tou asi 1 km, dále Karafiátovou. Z další křižovatky doleva ulicí Pod rezervací, kde je zákaz vjezdu. Nahoru asi 250 m, po levé straně cedule Chráněná oblast. Od ní do kopce lesem 10 minut. Až sem z Ústí n/L 4 km. Nebo autobusem městské dopravy č. 12 k lázním, ulicí Na Rybárně až na její konec. Zde doleva ulicí Zlatá stezka až do ulice Karafiátová a nakonec ulicí Pod rezervací asi 1,5 km. Přístup ke skalnímu útvaru pouze po vyšlapané stezce od spodní hranice PR. Věž je vidět již ze silnice.



Vrcholová věž



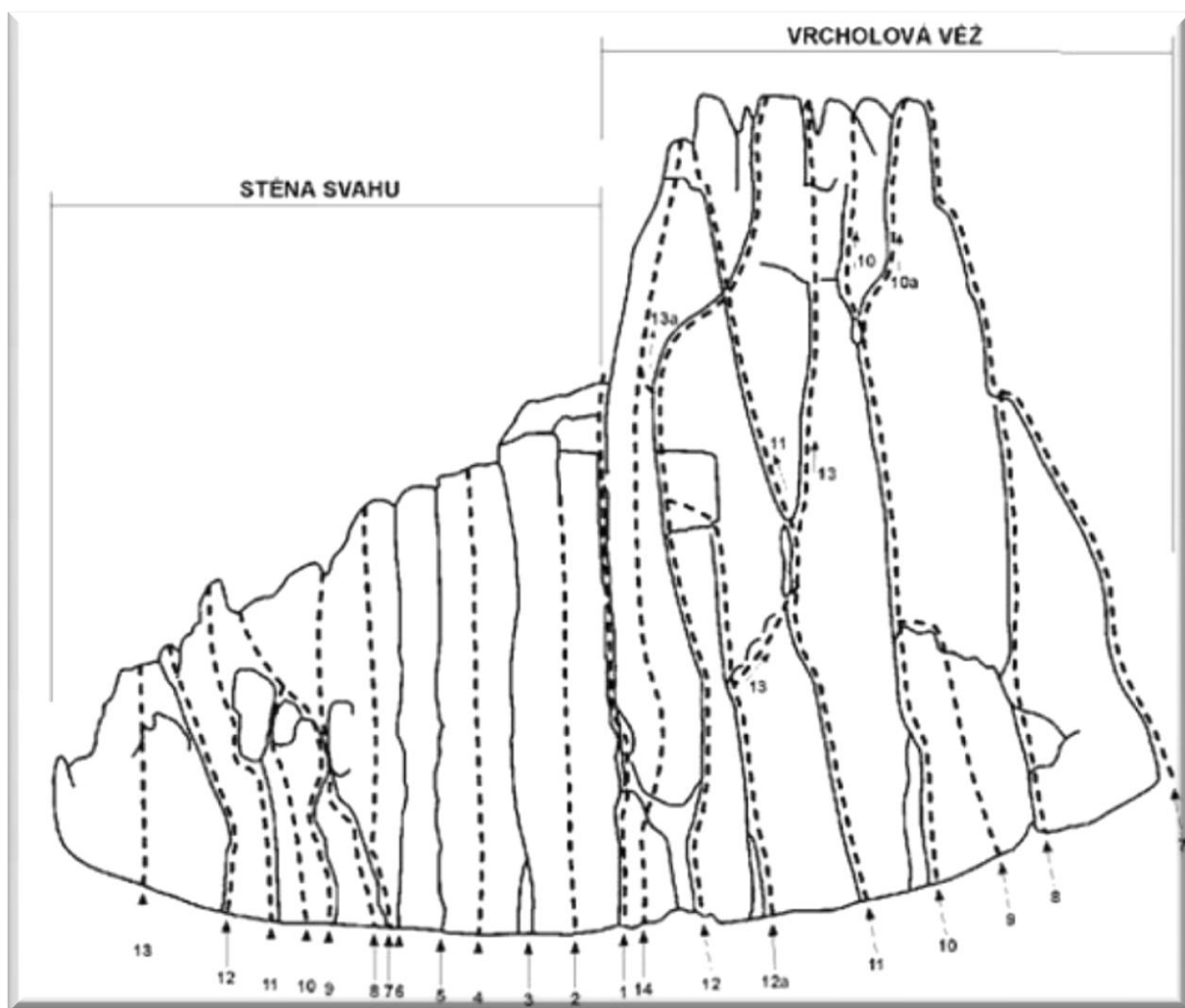




- 1) **Stará cesta 4.** VI. v náhor. stěně koutovou spárou n.v. (1 vrt. hák)
- 2) **Zelené přilepence 5;** J. Kulič, D. Eminger, 7.4.1980. VI. od 1) stěnou při hraně n.v. (2 vrt. háky)
- 3) **Cesta R 5;** J. Rada, jištěn, 29.3.1961. Cesta vede trhlinou v evé části náhorní stěny (1 kr., 1 vrt. hák)
- 4) **Kouzelný svět 5;** K. Bělina, M. Švajgl, 18.3.1999. VI. od 3) stěnou přes vrt. háky n.v.
- 5) **Mokrý 5;** K. Bělina, J. Houser, 21.11.1971. Ze svahu šikmo dol. stěnou na polici (vrt. hák), těžce stěnou vzhůru a při hraně n.v.
- 6) **Východní stěna 4.** Stř. V stěny n.v. (2 vrt. háky, 1 kr.)

- 7) Nýtová hrana 6;** J. Rada, T. Hála, 7.7.1960. Cesta nastupuje v nejnižším bodu V stěny a vede po levé V hraně (2 kr., 2 sk.)
- 8) Zkratková 6;** F. Chlumský, V. Slouka, asi 1962. V pr. části údol. stěny koutem a výše úzkou spárou na polici ke 2. kr. cesty 7). (1 kr., 3 vrt. háky)
- 9) Žežická majle 6;** K. Bělina, M. Švajgl, 14.3.1999. Vl. od 8) stěnou a trhlinou přes 3 vrt. háky na polici k 1. kr. cesty 10).
- 10) Stará údolní cesta 5;** němečtí lezci. V pr. části údol. stěny zpočátku dvojspárou na polici k 1. kr. Dále spárou přes 1 vrt. hák a další 3 kr. pod převis. Převísem n.v.
- 10a) Varianta 5;** J. Rada, jištěn, 29.6.1960. Od 3. kr. pr. spárou n.v.
- 11) Vánoční diretissima 6;** D.Profl, P.Vostřel, 20.12.2000. Cesta začíná vpravo od "Slezákovy spáry", vede stěnou přes 7 kr. a navazuje na "Starou údolní cestu", kterou dále pokračuje n.v.
- 12) Mlezákova spára 5;** němečtí lezci. Tř. údol. stěny spárou až pod vrchol do hlubokého kouta. Odtud př. anebo vl. n.v. (3 vrt. háky, 2 kr.)
- 13) Matěchova cesta 5;** V. Matěcha, asi 1959. Vl. v údol. stěně širokým vhloubením, výše spárou do skal. okna (3 vrt. háky), štand velké hodiny. Z okna dol. na římsu a vpr. ruční spárou do hlubokého kouta v cestě 11), tím n.v. (3 vrt. háky)
- 13a) Varianta 5;** F. Chlumský, V. Slouka, asi 1962. Klikatou spárou přes kr. a 1 vrt. hák do skal. okna k velkým hodinám (štand).
- 14) Direttissima 6;** J. Rada, jištěn, 14.1.1962. Cestou 12a) pod okno, pod ním dopr. křížem přes 11) do úzké spáry. Tou přes 4 vrt. háky ke 4. kr. cesty 10). Spárou n.v.
- 14a) Varianta Břišní tanec 6;** M. Matras, jištěn, 16.4.1960. Z římsy nad oknem v cestě 12) vl. trhlinou podél hrany n.v.
- 15) Francouzský model 5;** J. Nescheida, stř. K. Bělina, R. Meffert, 18.10.1998. Pilířem vl. od 12) až na římsu nad okno (1 kr., 7 vrt. háků), dále cestou 13a) n.v. (3 vrt. háky)
- 16) Západní spára 5;** V. Matěcha, jištěn, asi 1960. V Z úzké stěně, kde končí hřeben, spárou a hranou n.v.
- 17) Západní hrana 3.** Vpr. v náhorní stěně T dopr. na hranu, po ní n.v.
- 18) Krátká 5;** J. Rada, 7.7.1961. Z police koutem a přev. spárou n.v. (2 vrt. háky)
- 19) Nesmysl 5;** J. Kulič, D. Eminger, 14.4.1980. Z kouta přev. stěnou n.v. (3 vrt. háky)
- 20) Náhorní převis 4;** M. Matras, 5.5.1959. Z police v náhor. stěně dopr. do koutku, z něj převisem levou nebo pr. spárou n.v. (1 vrt. hák pro obě spáry)
- 21) Cesta středem 5;** Z police v náhorní stěně trhlinou, stř. stěny n.v. (1 vrt. hák)
- 21) Varianta 6+;** Daniel Hölzl, I. Kubešová, L. Velík, J. Kail,. Od 4. bh cesty Zkratková vlevo přes 3 bh k žebru (!), na hranu a n.v.

Stěna svahu



Jsou zde výstupy, které se nedolézají na vrchol, ale končí na svahu, kterým se dá sestoupit a také slanit, anebo se dá pokračovat v náhorní stěně na vrchol. Dolezy výstupů jsou zabezpečeny dobíracími vrt. háky.

- 1) **Zarostlá 4**; V. Slouka, asi 1960. Širokým vhloubením, v něm dvojspárou po převis, spárou na polici. (2 vrt. háky)
- 2) **Americká cesta 5**; asi 1987. Stěnou vl. od 1) přes 2 vrt. háky a kr. na hranu svahu.
- 3) **Cvičná cesta 4**; K. Bělina, J. Houser, 21.11.1971. Spárou přes 2 vrt. háky n.v. svahu.
- 4) **Pěkná cesta 4**; J. Týče s druhy, 29.2.1984. Stěnou přes 2 vrt. háky a kr. na hranu svahu.
- 5) **Břečťanová 4** K. Bělina, L. Janišová, 5.1.1969. Spárou na její konec ke kr. Stěnou na hranu svahu.
- 6) **Ořechová 4**; K. Bělina, J. Mayer, 1.3.1964. Spárou přes 2 vrt. háky n.v. svahu.
- 7) **Jackova cesta 4**; J. Dvořák, P. Novák, 23.8.1988. N těsně vpr. od 8) přev. stěnou na svah (3 vrt. háky)
- 8) **Obyčejná pravá 3**. Šikmou spárou na stupně a př. stěnou na hranu svahu.
- 9) **Obyčejná levá 3**. Spárou na stupeň a šikmo dol. n.v.
- 10) **Slabikář 3**. Spárou přes 1 vrt. hák na hranu svahu.
- 11) **Abeceda 4**; J. Rada, V. Šebek, 16.4.1992. Krátkou spárou a výše pilířkem na hranu svahu.
- 12) **Krajní cesta 3**. Šikmou spárou na svah.
- 13) **Okrajová cesta 3**; K. Bělina, M. Bělinová, 21.3.1998. Trhlinou přes 1 vrt. hák na svah.


Fotogalerie







Náhorní stěna - Foto Jana.S.



Údolní stěna - Foto Jana.S.

OBSAH

Číslo	Jméno	Strana
1.	Úvod	1
2.	Mapa	1
3.	Vrcholová věž	2
4.	Stěna svahu	6
5.	Fotogalerie	8
6.	Obsah	12

Průvodce zpracoval a upravil

Pavel Bechyně Kýsa

<http://www.prvovystup.eu>



Jsou vyhrazena práva autorům průvodců a autorům fotografií !