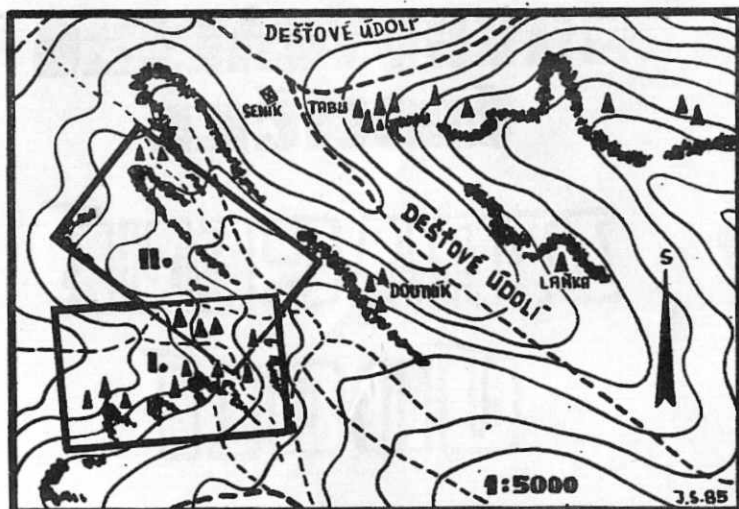


**HRUBOSKÁLSKO
ÚDOLÍČKA**

**ZTRACENÉ
ÚDOLÍ**



JINDŘICH SOCHOR 1985



0 50 100 150 200 250m

ÚVODEM

ZTRACENÉ ÚDOLÍ SE NACHÁZÍ NA ÚZEMÍ CHRÁNĚNÉ KRAJINNÉ OBLASTI ČESKÝ RÁJ A Z DŮVODŮ OCHRANY PŘÍRODY JE V NĚM OD R. 1976 LEZENÍ ZAKÁZÁNO. PROTOŽE VŠAK OBLAST PATŘÍ DO SKALNÍCH OBLASTÍ HRABOSKÁLSKÁ, BYL ZPRACOVÁN A VYDÁN TENTO PRŮVODCE. PŘESTOŽE JE V OBLASTI HOROLEZ. ČINNOST ZAKÁZÁNA, ŽÁDÁM VŠECHNY, KTEŘI ZJISTÍ OMYLNE NEBO NEPŘESNOSTI, ABY JE SDĚLILI V RÁMCI KOMISI ČESKÝ RÁJ PŘI H. O. TURNŮV.

SYSTÉM PRŮVODCE JE TAKOVŮTO. NA MAPĚ 1:20000 JE RÁMEČKEM ZNÁZORNĚNA POLOHA OBLASTI. NA MAPĚ 1:5000 JSOU RÁMEČKY ZNÁZORNĚNY MAPKY 1:4000. ZA MAPAMI 1:4000 JSOU PŮDORYSNÉ NÁČRTY VĚŽÍ SE ZAKRESLENÝMI CESTAMI (NEJSOU V MĚŘÍTKU). ZA KAŽDÝM PŮDORYSEM NÁSLEDUJE POPIS CEST.

PŘI LEZENÍ V TĚTO OBLASTI PLATILA STEJNÁ PRAVIDLA PÍSKOVCOVÉHO LEZENÍ JAKO V OSTATNÍCH ČESNĚM RÁJI I PRAVIDLA PRO PROVOZOVÁNÍ HOROLEZECŮV V CHKO DLE NAVŠEVNÍHO ŘÁDU ČINO ČESKÝ RÁJ. NA VĚŽÍCH BYLY PONECHÁNY VŠECHNY JISTIČI I SLAŇOVACÍ KRAMHY A KUTÍČKY. KLASIFIKACE CEST JE PONEKUD „TVRŽÍ“ NEŽ V CENTRÁLNÍCH OBLÁSTECH HRABOSKÁLSKÁ.

VŠEM, KTERÝM SE DOSTANE DO RUKY TENTO PRŮVODCE, PŘEJI ZA SEBE I KAMARÁDY S KTERÝMI JSEM MOHL JESTĚ V TĚTO OBLASTI LÉZT, ABY JEDNOM ZASE MOHLI VYSTOUPIT NA VĚŽE V TOTO TICHÉM, ROMANTICKÉM ÚDOLÍ, MOHLI VYCHÁMAT POČT USPOKOJENÍ Z PŘELEZENÍ NEZNĚ CESTY A VĚŽE. ABY MEMUSELI NA VÝSTUPY JEDNOM VZPOMÍNAT A DŮMÁT, ŽE ZÁMĚR LEZENÍ BUDE JEDNOM ZRUŠEN. VELICE RÁD POTOM PŘEČTU ÚVOD K TOMU TO PRŮVODCI.

Jiří Šolc



1:20000



ZTRACENÉ ÚDOLÍ

PŘÍSTUP DO ZTRACENÉHO ÚDOLÍ JE NÁROČNÝ NA ORIENTACI, PROTOŽE DO NĚHO NEVEDE ŽÁDNÁ, ANI LESNÍ CESTA. DO OBLASTI SE LZE DOSTATZE TŘÍ SMĚRY.

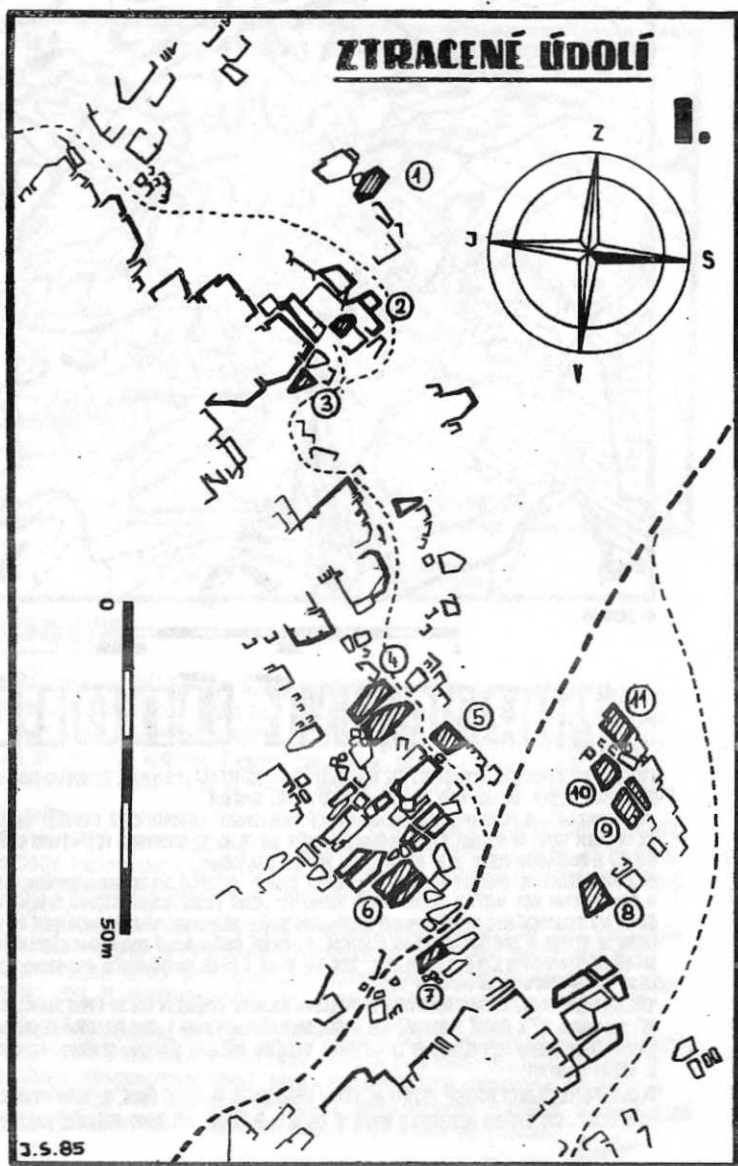
NEJEDNODUŠÍ JE PŘÍSTUP Z DEŠŤOVÉHO ÚDOLÍ. Z ROZCESTÍ LESNÍCH CEST POD VĚŽÍ TABU (SENÍK) JZ SMĚREM VZHŮRU STRÁNÍ AŽ NA HŘEBEN A DĚLE NA JEHO JZ STRANU K VĚŽÍM (VOŠÍ SKÁLA, VOŠÍ BĚHE) A PO STRÁNÍ VLEVO K JV K OSTATNÍM VĚŽÍM (ASI 150 m).

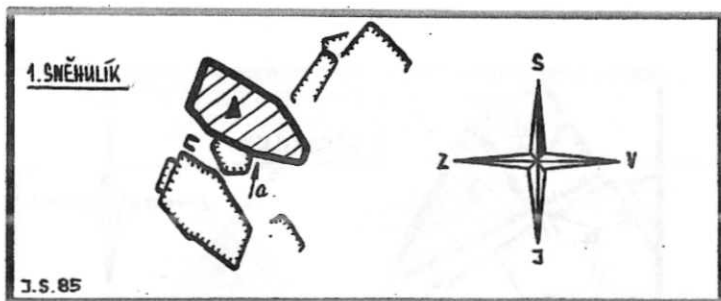
DRUHÁ MOŽNOST JE Z CESTY VALDŠTEJN - HRUBÁ SKÁLA. ODBOČIT NA ZELENOU ZNAČKU (SMĚR. MOST) A ASI PO 50 m KDE UHÝBÁ VLEVO DOLŮ, PŮLHO PO LESNÍ CESTĚ, KTERÁ STUPHĚ A KLIKATÍ SE, ASI 600 m NA ROZCESTÍ KDE JE PÍŠKOVNA A SENÍK. ZDE STAĚE PŮLHO LESNÍ CESTOU, KTERÁ PO NĚKOLIKA METRECH VLESA A ZAHYBÁ DOPRAVA ÚVOZEN. PO CESTĚ STAĚE DOLŮ ASI 600 m AŽ DO MÍST KDE ZAČÍNÁ MÍRNĚ STUPPAT A STAČET SE VLEVO. ZDE DOPRAVA A PŘES HUSTÉ HLÁŽÍ ASI 100 m DO VYŠŠÍHO LESA A PÍŠKOVNĚ DOLŮ (40 m) K VĚŽÍM.

TŘETÍ MOŽNOST JE Z OBCE KACRNOVY. PO LESNÍ SILNICI SMĚREM NA JV (POD HRAŠIČKOU ZBRADJANŮ) ASI 900 m AŽ K ČIHAĚ S RYBNÍČEKEM A SOCHAMI (ZALUDŠTEJN). ZDE PO LESNÍ CESTĚ K ČIHOVĚNĚMU RYBNÍČKU. OD JEHO HORNÍHO KONCE VPRAVO VZHŮRU MĚLKÝM ÚDOLÍM SMĚREM NA V. ASI 150 m K VĚŽÍM OBLASTI.

POKUD PODLE TĚCHTO POPISŮ ZTRACENÉ ÚDOLÍ NENAJDETE A NEBO BŮDETE BLŮDIT, NIC SI Z TŮHO NEDELEJTE. SVĚ JméNO NEDOSTALO PRO NIC ZA NIC. A ZATÍH PŘI JEHO HLEDÁNÍ ZABLŮDIL KAŽDÝ!

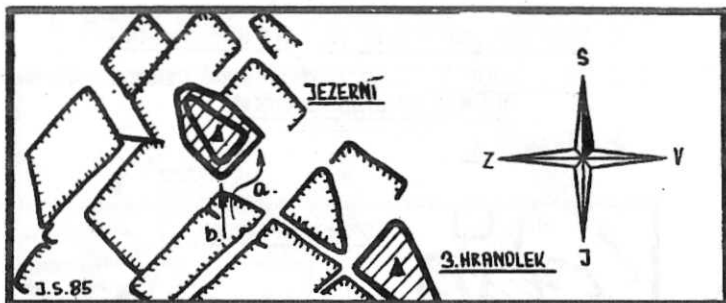
ZTRACENÉ ÚDOLÍ





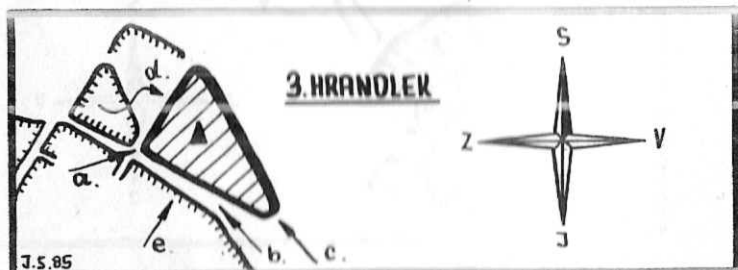
1. SNĚHUŠKÁ

- a. NÁHORNÍ STĚNKA I. Z BALVANU W JZ STĚNKY ŠIKMO VPRAVO SNADNO NA VRCHOL.



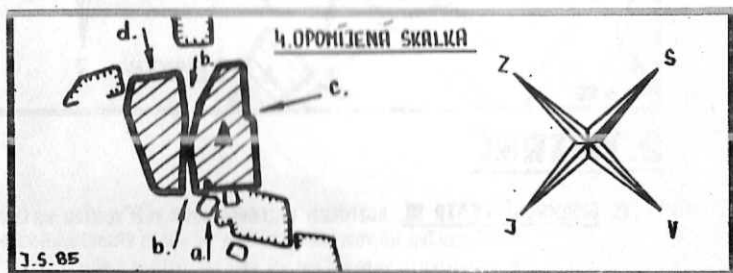
2. JEZERNÍ

- a. NORMÁLNÍ CESTA III. ROZPOREM MEZI OKRAJEM A VĚŽÍ VZHŮRUM NA LAVICI V JV STĚNĚ, VZHŮRUM NA VODROVNÝ ZÁŘEZ A VÝCHODNÍ HRANOU NA VRCHOL.
V. PROCHÁZKA / L. VODHÁNEČ st. / A. VÍŠŤ / A. ZIMA 1.5.1941
- b. JIŽNÍ HRANA III. N.C. NA LAVICI V JV STĚNĚ A JIŽNÍ HRANOU NA VRCHOL.



3. HRANOLEK

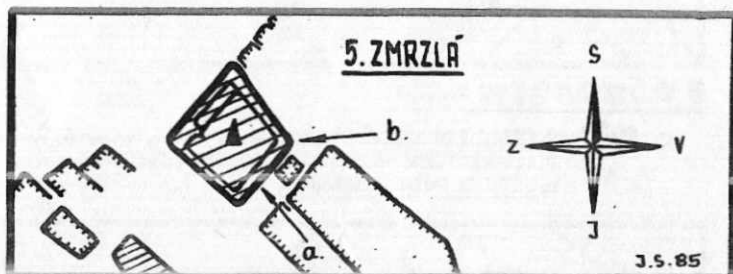
- a. NORMÁLNÍ CESTA II. Z DALYANU PŘÍ Z HRANĚ DO KOMÍNA MEZI VĚŽÍ A OKRAJEM, JIN CO NEJVÝŠE, TRAVERZ NA ŘÍHSU NA Z HRANĚ A NA VRCHOL.
1943 J. SMÍTKA / J. OMETÁK st.
- b. ROZPĚRNÁ CESTA II. OD VÝCH. ROZPŘEH, VÝŠE NA HRANU A NA VRCHOL.
9.6.1957 J. ČIHULKA
- c. JIHOVÝCHODNÍ HRANA IV. 24.9.1964 KOVAŘÍK
- d. SZ STĚNKA V. Z DALYANU PŘÍ ZÁP. HRANĚ VLEVO A STĚNKOU NA VRCHOL.
21.7.1943 J. SMÍTKA / J. OMETÁK st.
- e. PŘESKOK I.



4. OPOMÍJENÁ SKALKA

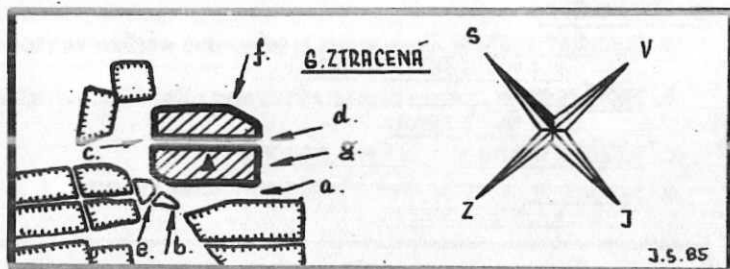
- a. NORMÁLNÍ CESTA I. OD VÝCHODU TRHLINKOU VPRAVO OD KOMÍNA NA VRCHOL.
- b. KOMÍNOVÁ CESTA II. KOMÍNEM OD VÝCHODU NEBO ZÁPADU NA VRCHOL.
- c. ČTYŘKOVÝ KOMPLEX IV. V SEV. STĚNĚ PODEL VYKLENUTÍ POD PŘEVIS, VPRAVO A NA VRCHOL.
19.8.1973 J. SOCHOR, J. OMETÁK ml.

- d. VALDŠTEJNSKÁ UNIVERZITA V. PŘEVISLOU STĚNU VPRAVO OD ZÁPADNÍHO KOKHNA KE KRAJINĚ A ŠIKMO VLEVO K HRANĚ A NA VRCHOL. 25.8.1973 J. SOCHOR, J. ONETAŘ ml., K. ADAMIČKO



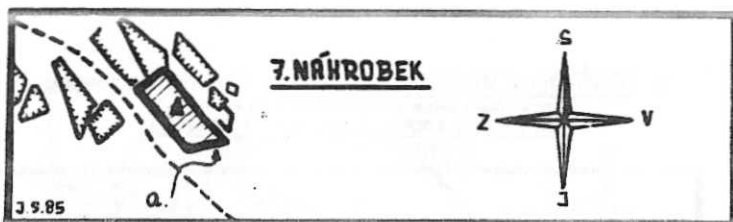
5. ZMRZLÁ

- a. DUBNOVÁ CESTA III. STŘEDEM JV STĚNY ZE SOUTĚSKY, VŠE PODĚL LEVÉ HRANY. 2.4.1942 L. VODHÁNĚL st., J. JIRKOVSKÝ, V. ŠTĀPLOVA
- b. VÝCHODNÍ HRANA III. 20.7.1973 J. HLOUŠEK, M. FOLPRECHT, A. MACHAŇ



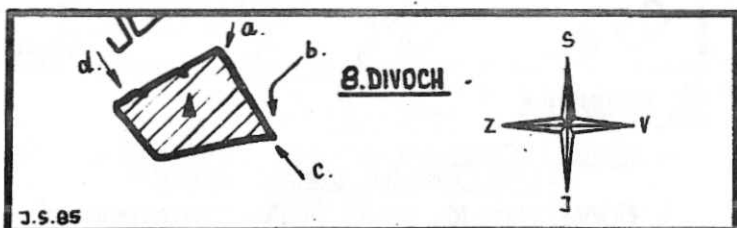
6. ZTRACENÁ

- a. NORHÁLNÍ CESTA II. ROZPĚREH MEZI VĚŽÍ A OKRAJEM NA VRCHOL. 1.10.1959 J. ČIHULKA
- b. KRÁTKÁ CESTA II. Z BALVANY V JZ STĚNĚ MÍRNĚ VLEVO NA VRCHOL. 17.7.63 JIMAREK S DRUHY
- c. SEVEROZÁPADNÍ SPÁRA IV. 1.10.1959 J. ČIHULKA, F. PATOČKA, MELUZÍN
- d. NEHĀPADNÁ SPÁRA IV. SV SPÁROU. 26.10.1959 J. ČIHULKA, L. MEJSNAR, J. KYSELÁ
- e. NĀPADNÝ ROH IV. ZÁPADNÍ TUPOU HRANOU NA VRCHOL. 26.10.1959 J. ČIHULKA
- f. ÚDOLNÍ CESTA IV. STŘEDEM SEV STĚNY PŘES KRAJINĚ NA VRCHOL. 20.5.75 Z. PRACHELOVÁ st. B. VISOŠIL
- g. DSĀHOCENÁ CESTA IV. VE VÝCH. STĚNĚ DO KRÁTKÁČI DO PŘEVISLU, JĀM VPRAVO A HRANOU. 1.9.1973 J. SOCHOR



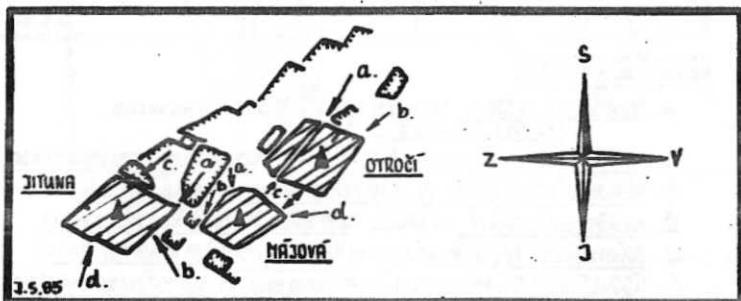
7. NÁHROBEK

- a. SMÍTKOVA CESTA V. NAMAŘAVÉ. PRAVOU HRANOU JZ STĚNY POD DÍTKOU, DOPRAVA ZA HRANU NA VODOROVNÝ ZŘEZ A STŘEDEM ÚZKÉ STĚNY NA VRCHOL VEŽE. 15.4.1942 J. SMÍTKA, V. KAROUŠEK



8. DIVOCH

- a. NORMÁLNÍ CESTA III. LEVOU HRANOU SZ STĚNY, VLEVO A STĚNOU NA VRCHOL. 21.7.1943 J. SMÍTKA, Z. GRÁF
- b. JARNÍ CESTA III. STŘEDEM SV STĚNY, PŘES PŘEVIS NA PLOŠINKU, VLEVO A HRANOU NA VR. 20.4.1947 J. JANKŮ
- c. VÝCHODNÍ HRANA III. 1.5.1973 P. PRACITEL
- d. PADAVKA III. VPRAVO OD PRAVÉ ZÁPADNÍ TRULINY POD DÍTRÁČI NA VRCHOL. 1.9.1973 J. SOCHOR



9. OTROČÍ

- SEVEROVÝCHODNÍ KOMÍN I.
- VÝCHODNÍ STĚNA I. 1943 V. KAROUŠEK
- ÚDOLNÍ SPÁRA II. 1945 J. SMÍTKA, Z. GRÁF, V. KAROUŠEK

10. MAJOVÁ

- FIFANOVA CESTA IV. Z BALVANU SZ STĚNOU, PŘESKOK NA LEVOU HRANU, PO NÍ NA PŘEDPOSLEDNÍ POLÍČKU, K ÚZKÉ TRHLINĚ A PODÉL NÍ NA VRCHOL. 1.5.1941 L. VODHÁŇEL ŠT., A. VINŠ, V. PROCHÁZKA
- PŘESKOK 2. PŘESKOKEM NA VRCHOL OTROČÍ NEBO OPAČNÝM SMĚREM.
- PŘECHODOVÁ CESTA III. SZ STĚNOU, VPRAVO DO JZ STĚNY A NA VRCHOL.
- VÝCHODNÍ HRANA VI. 1.5.1963 P. PRACHTEL

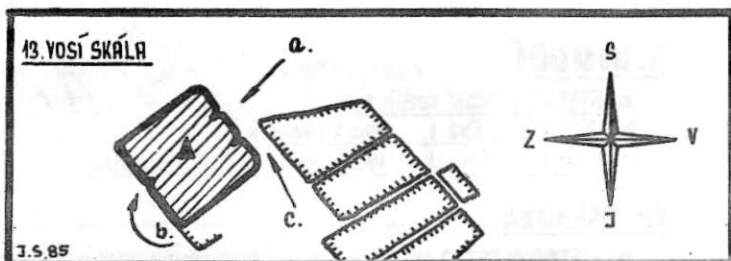
11. JITUNA

- CHRDUSTOVA CESTA IV. Z BALVANU PODÉL JV HRANY NA VRCHOL. 1.5.1941 V. PROCHÁZKA, L. VODHÁŇEL ŠT., A. VINŠ, A. ZIMA
- JINOVÝCHODNÍ CESTA II. JV STĚNOU ŠIKMO VLEVO KE SPÁŘE, TAH VZHŮRU A NA VRCHOL.
- SEVEROVÝCHODNÍ CESTA V. SV STĚNOU VZHŮRU K TRHLINĚ A PODÉL NÍ NA VRCHOL. 20.7.1973 J. HLOUŠEK, M. FOLPRECHT, A. MACHAŇ
- CESTA TICHÁ V. NAMÁHAVĚ. V JZ STĚNĚ SOKOLÍKEM, PAK VLEVO A VZHŮRU KE KRUMU. VLEVO ZA HRANU, SPÁROU DO DUTINY (HODINY) A SPÁROU NA VRCHOL. 8.9.1975 J. SOCHOR, P. CIEVÁREK



12. VOŠÍ BĀŇĚ

- JINOZÁPADNÍ KOMÍN II.
- ÚDOLNÍ KOMÍN III. STĚNKOU, PŘES PŘEVIS DO KOMÍNA A JÍM NA VRCHOL. 28.10.1972 J. SOCHOR
- JINOVÝCHODNÍ CESTA I. NA JIŽNÍ HRANU, ŠIKMO VPRAVO A NA VRCHOL.

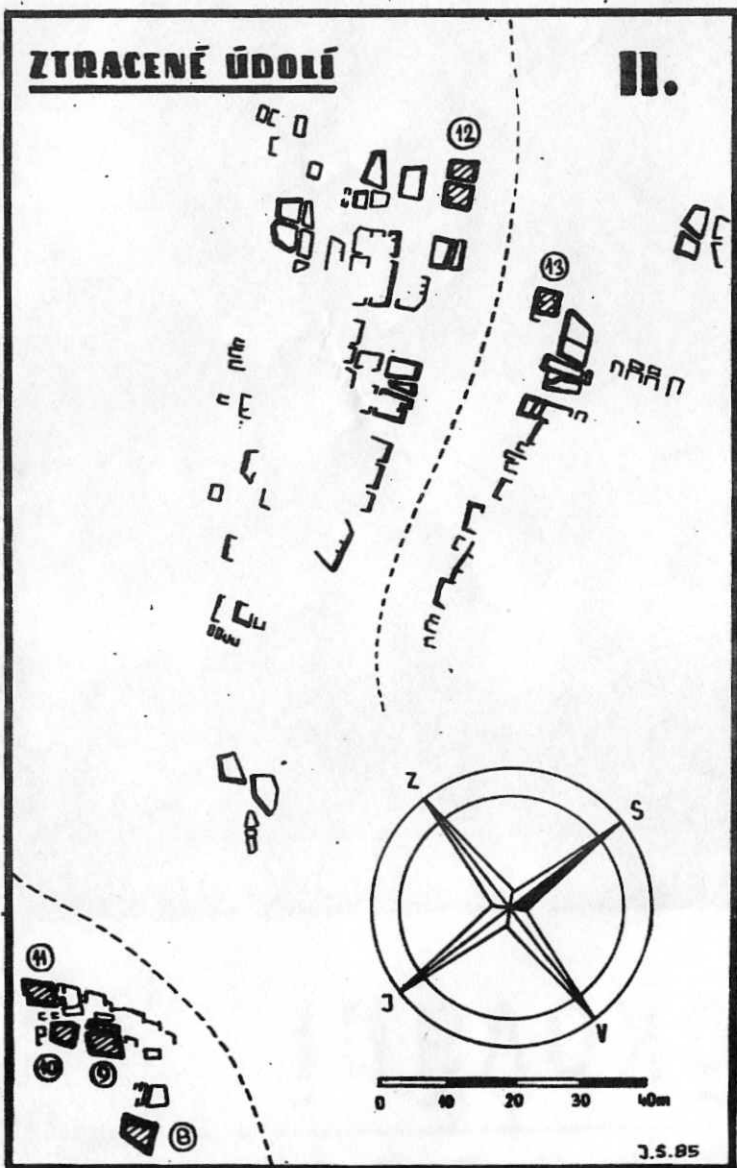


13. VOŠÍ SKÁLA

- a. NORMÁLNÍ CESTA II.** PŘEKROK DO SV A PODĚL DVOU TRHLIN NA VRCHOL.
24.4.1960 J. ČIHÁKKA, L. MEJSNAR, F. PATOČKA, WAGSTEIN
- b. ZÁPADNÍ SPÁRKA III.** NA JIŽNÍ HRANU, VLEVO POD SPÁRKOU A JÍ NA VRCHOL.
24.4.1960 L. MEJSNAR
- c. ROZPOROVÁ CESTA III.** ROZPŘEM PŘI VÝCH. HRANĚ AŽ 2m POD VRCHOL, PŘEKROK NA HRANU A TOW NA VRCHOL.
26.8.1967 TIMAR, JAROŠ

ZTRACENÉ ÚDOLÍ

II.



J.S.85