

**SKÁLY MEZI MUŽSKÝM  
A HRUBOSKALSKEM**

**ŽEHROV**

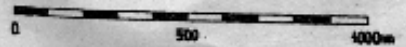
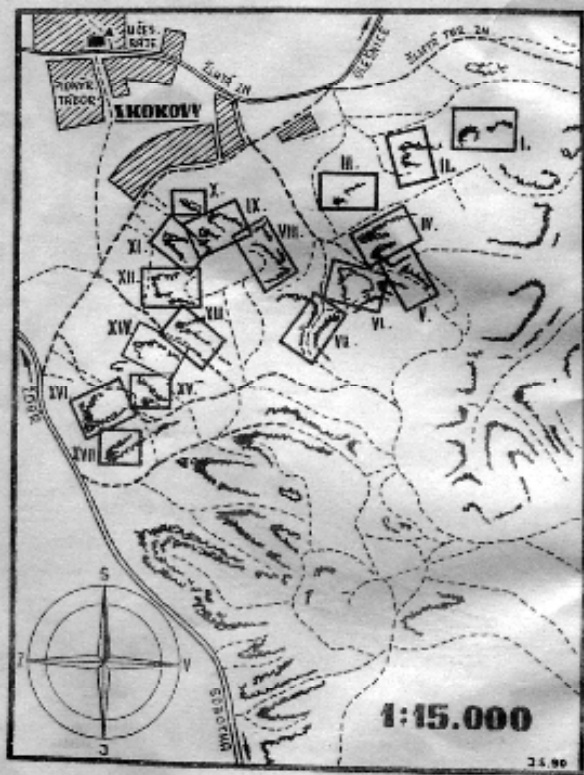
**I. DÍL**



**JINDŘICH SOCHOR 1990**

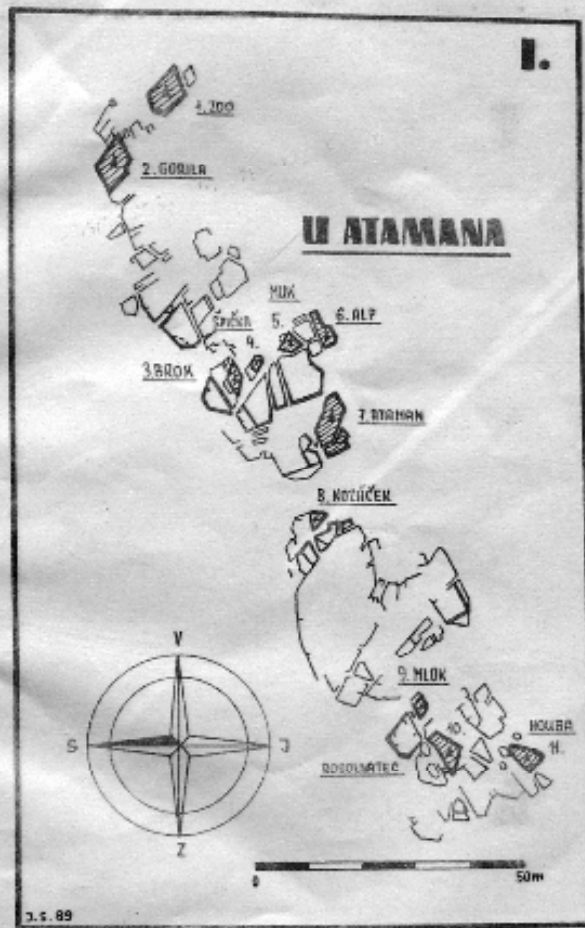


# ŽEHROV

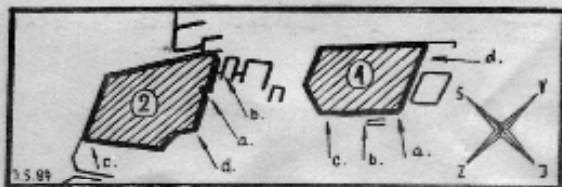


2

# I.



3

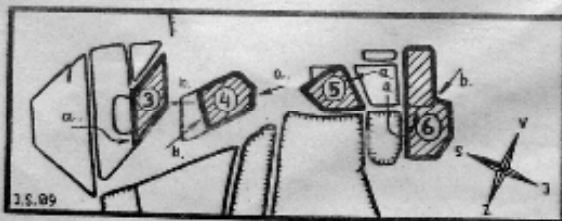


### 1. ZOO • (MAPKA I.)

- a. NORMÁLNÍ CESTA I. ŽENŮ HRANOU NA VÝCHOD.
- b. PROCHÝTKOVÁ CESTA I. Z BALVÁNU II ZJ STĚNY VYHŘEM K NĚMŮM, VLEVO PŘÍMO NA V. 4.2.1982 VÝSTUP: 23.7.1983 Z SOCHOR
- c. LEVNÁ CESTA II. V LEVNÉ ČÁSTI ZJ STĚNY VYHŘEM PŘES PŘEČIS K NĚMŮM HODNĚMŮM, SAMO VLEVO A POKÉL HRANU NA VÝCHOD. 23.7.1983 Z SOCHOR
- d. VÝCHODNÍ HRANU I. Z JV STĚNY NA POKÉL HRANU A TAM NA VÝCHOD. 4.2.1982 VÝSTUP: 23.7.1983 Z SOCHOR

### 2. GORILA (MAPKA I.)

- a. NORMÁLNÍ CESTA II. JV STĚNAMI POKÉL TERASY NA VÝCHOD.
- b. CESTA PŘES ŽENŮM II. NĚKDY NĚKDY HRANOU NA VÝCHOD. 3.7.82 Z SOCHOR
- c. PO NĚKDY II. ŽENŮ VLEVO NA Z. HRANU, PŘES PŘEČIS A NA VÝCHOD. 5.7.1982 Z SOCHOR, Z PERŮM, K TĚMŮM
- d. ŽENŮ HRANU II. PŘES PŘEČIS NA Z. TYPUS HRANOU A TAM PŘÍMO NA VÝCHOD. 4.9.1982 Z SOCHOR, Z UMBER



4

### 3. BROK • (MAPKA I.)

- a. NORMÁLNÍ CESTA I. Z BALVÁNU DO SJ STĚNY A POKÉL POKÉL HRANU NA VÝCHOD
- b. ŽENŮM I. NA ŽENŮM K ŽENŮM A ŽENŮM VÝCHOD, VLEVO PŘÍMO NA VÝCHOD.

### 4. ŠPIČKA • (MAPKA I.)

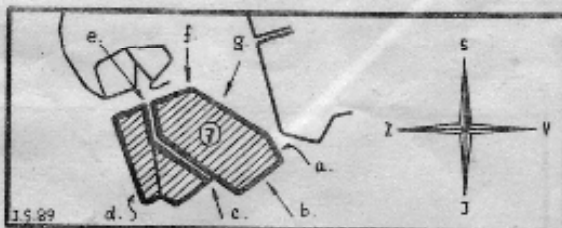
- a. NORMÁLNÍ CESTA I. OD Z NA HRANU STĚNY A TAM NA VÝCHOD.
- b. ZPŘEDNÍ HRANU I. LEVOU STRANOU HRANU NA VÝCHOD.

### 5. MUK • (MAPKA I.)

- a. NORMÁLNÍ CESTA I. Z BALVÁNU II ZJ STĚNY POKÉL ČISTI NA VÝCHOD

### 6. ALP • (MAPKA I.)

- a. NORMÁLNÍ CESTA I. OD SJ NA BALVÁN V STĚNY, NA PŘEDNÍ HRANU A Z ŽENŮM
- b. HRANU VÝCHOD II. 23.7.83 Z SOCHOR ŽENŮM Z SOCHOR HRANU



### 7. ATAMAN (MAPKA I.)

- a. NORMÁLNÍ CESTA II. ROZDĚLENÍ NEU VĚTĚ A DĚLŮM, PŘEBROK NA LÁVNU A VLEVO KE HRANU, PŘÍMO NA VÝCHOD. 1966 Z ŽENŮM
- b. PŘÍMA CESTA II. STŘEDEM PŘÍMA ZJ STĚNY DO VÝCHOD (LUTEL) A PŘES ŽELEZNY PŘEČIS NA HRANU KE HRANU NA N.Č. A ZJ NA VÝCHOD. 5.7.1982 Z SOCHOR, Z PERŮM
- c. ZJ VÝCHOD II. PŘÍMA VLEVO LÁVNU VÝCHOD DO NĚKDY, ŽENŮM A POKÉL HRANOU NA PŘEDNÍ HRANU, VLEVO NA VÝCHOD. 40.7.1982 Z SOCHOR, Z PERŮM
- d. HRANU CESTA II. LEVNÁ ZJ VÝCHOD DO VÝCHODU, VLEVO POKÉL HRANOU A HRANU NA HRANU, VÝCHOD NA HRANU A NA VÝCHOD. 30.10.1968 L. MĚŘENÍ, M. MĚŘENÍ


5

- e. SZ KAMEN II. 20 LÁTKE DOVĚRNOU, ŽITÍ NA PODKROVÍ, P. STĚNAMI NA VÝCHOD. 19. 10. 1966 P. MACHÁČEK, J. KOZÁČEK.
- f. CESTA LIDOVÝCH MÍSTÍ VII. Z LEVÉ NA S. HRANU, KE KRAJINĚ A PŘÍMĚ NA VÝCHOD. 4. 7. 1987 J. KNEŽEK, H. MOJŽIŠOVÁ, P. HYBER.
- g. TISKÝ BOK VIIb. NĚLÝMĚNĚ VŠI STĚNY, KRAJINĚ VYKROU DROBNOU SÍŤMOU PŘÍMĚ DO KRAJINĚ KRAJINĚ, DĚLENA K. NĚMÍM A TĚŽKĚ NA VÝCHOD. 1. 5. 1986 J. KNEŽEK, H. MOJŽIŠOVÁ, P. HYBER.



### B. KOZÁČEK • (MAPKA 1.)

- a. NORHÁLNÍ CESTA I. ROZPOKOVÝM ROZMĚRŮM PŘÍMĚ KRAJINĚ NA VÝCHOD. 1. 2. 1987 VÝSTUP: J. SOCHOR, J. SOCHOR. 24. 7. 1983.



6

### 9. MLOK • (MAPKA 1.)


- a. NORHÁLNÍ CESTA I. 20 SPÁRDOU NA VÝCHOD.
- b. BOČNÍ CESTA II. K LEVÉ ČÁSTI SV. STĚNY K NEVYKRAZOVÉMU ZÁJEZDU A PŘÍMĚ KRAJINĚ NA VÝCHOD. 5. 7. 1982 J. SOCHOR.
- c. 20 STĚNAMI III. MĚRNOU STĚNAMI VLEVO DO M.C. ČÁSTI NA VÝCHOD. 3. 7. 1982 J. SOCHOR.

### 10. ROJOLNATEC • (MAPKA 1.)

- a. NORHÁLNÍ CESTA II. 20 NĚLÝMĚNĚ STRANY VLEVO NA TUPOM KRAJINĚ, ŽITÍMĚNĚ NA SVĚTOU POKUČI A NA VÝCHOD.
- b. POB. SLABĚNÍM III. MĚRNOU STĚNAMI, PŘÍMĚNĚ ČÁSTI NA VÝCHOD K KRAJINĚ. 3. 7. 1982 J. SOCHOR, J. PRÁZDĚK.
- c. ÚDOLNÍ CESTA III. 20 VĚTŠÍMĚNĚM BALKÁNU U SV. STĚNY PŘÍMĚNĚ NA VÝCHOD KRAJINĚ. 3. 7. 1982 J. SOCHOR, J. PRÁZDĚK.

### 11. HOUBA • (MAPKA 1.)

- a. SEVERNÍ HRANKA I. 1. 2. 1987 VÝSTUP: 24. 7. 1983 J. SOCHOR, J. SOCHOR.



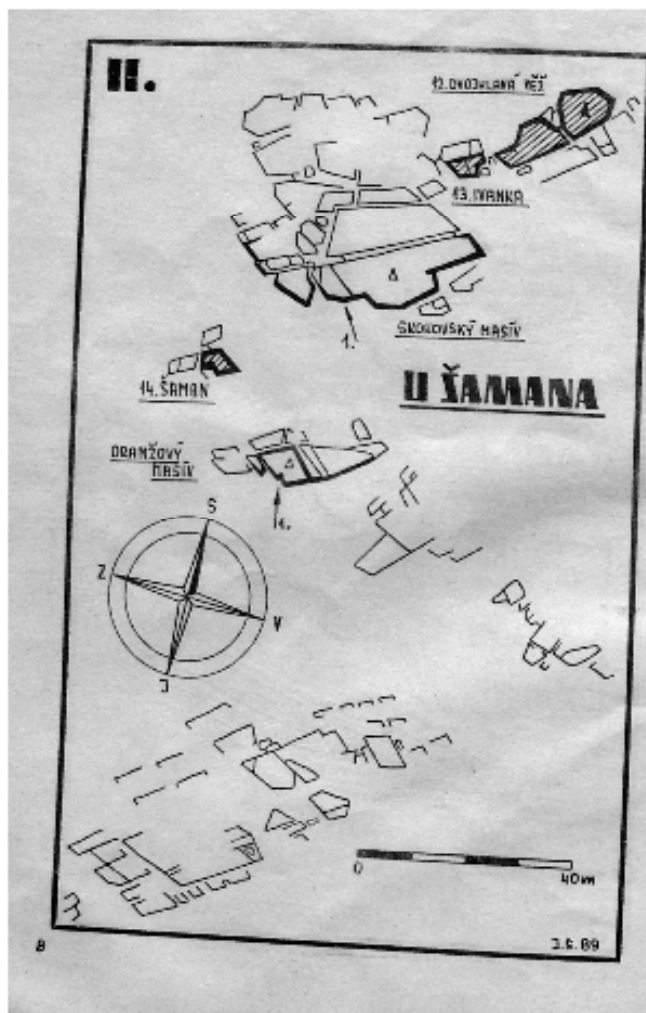
### 12. DVOJHLAVÁ • (MAPKA 1.)

- a. NORHÁLNÍ CESTA I/1. 20 NĚLÝMĚNĚ STRANY 20 HĚBĚTEM NA 20 VÝCHOD. PŘÍMĚNĚNĚ NA MĚRNOU SV. VÝCHOD. ČÁSTI NA VÝCHOD. 20. 7. 1982 J. SOCHOR.

### 13. IVANKA • (MAPKA 1.)

- a. NORHÁLNÍ CESTA I. MĚRNOU SPÁRDOU NA VÝCHOD. 1986 J. SOCHOR.
- b. TRATEŘOVÁ CESTA II. 20 NĚLÝMĚNĚ STRANY TRATEŘOVÉ ČÁSTI NA VÝCHOD. 10. 7. 1982 J. SOCHOR, J. PRÁZDĚK.

7

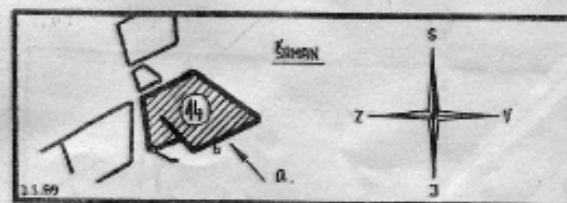


**ŠKOKOVSKÝ MASÍV** (MAPKA II.1)

4. DĚLNÍ DĚLA IV - NADÁVNÍ STĚNAMI NA PĚŠINĚ POD PŘEVIS. PODĚL TĚLKYMI (MĚŘÍ) VYKROU DO NĚJ (VĚTRNÝ), SÁDROU NĚJ NA ŽEL. KONSTRUKCI A HEDVĚBÍ STĚNAMI NA VE. 4.9.1982 J. ŠKOKOVSKÝ, J. ŽEŘÁBEK

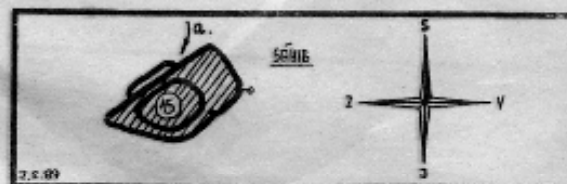
**ORANŽOVÝ MASÍV** (MAPKA II.2)

4. JINÝ SPŮSOB IV - PODĚL ŠAMAN VĚTRNÝMI SPŮSOBY NA KONCI. 2.7.1983 J. ŠKOKOVSKÝ, J. ŽEŘÁBEK



**14. ŠAMAN** (MAPKA II.1)

4. NADÁVNÍ ČESTA II - STŘEDEM NADÁVNÍ STĚNY A POK. VYKROU. PODĚL NĚJ NA ŽEL. KONSTRUKCI A HEDVĚBÍ STĚNAMI NA ŽEŘÁBEK. 5.8.1986 J. ŠKOKOVSKÝ, J. ŽEŘÁBEK



**15. ŠAHIB** (MAPKA II.2)

4. NADÁVNÍ ČESTA III - PŮJ. LEMÉ STĚNAMI STĚNY VYKROU. TRAVELZ VYKROU K NĚJ, VYKROU K ČESTĚMĚ A NE NĚJ. POK. NĚJ NA ŽEL. KONSTRUKCI A HEDVĚBÍ STĚNAMI NA ŽEŘÁBEK. 16.6.1987 J. ŠKOKOVSKÝ, J. ŽEŘÁBEK, J. ŽEŘÁBEK, J. ŽEŘÁBEK

IS. SAHIB



**III.**



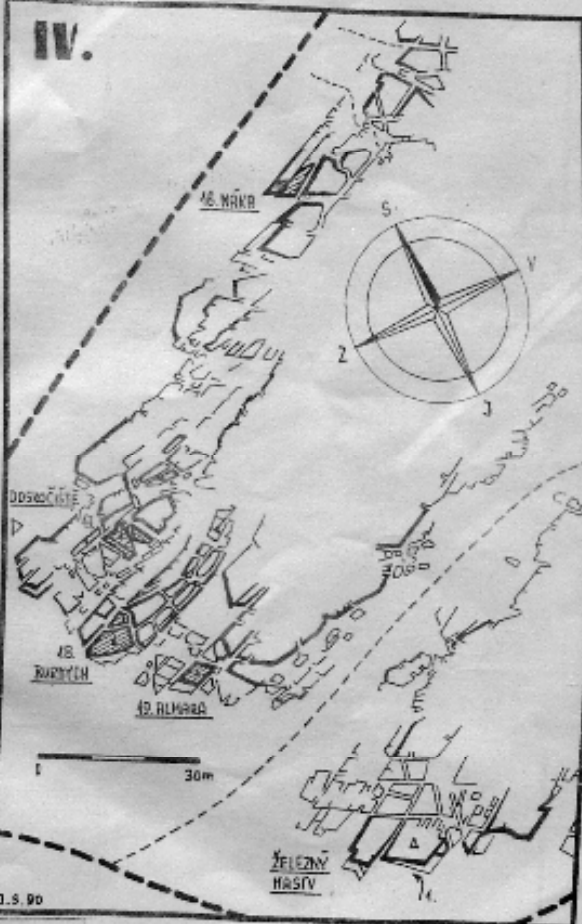
**U SAHIBA**

0 50

1.4.89

40

**IV.**

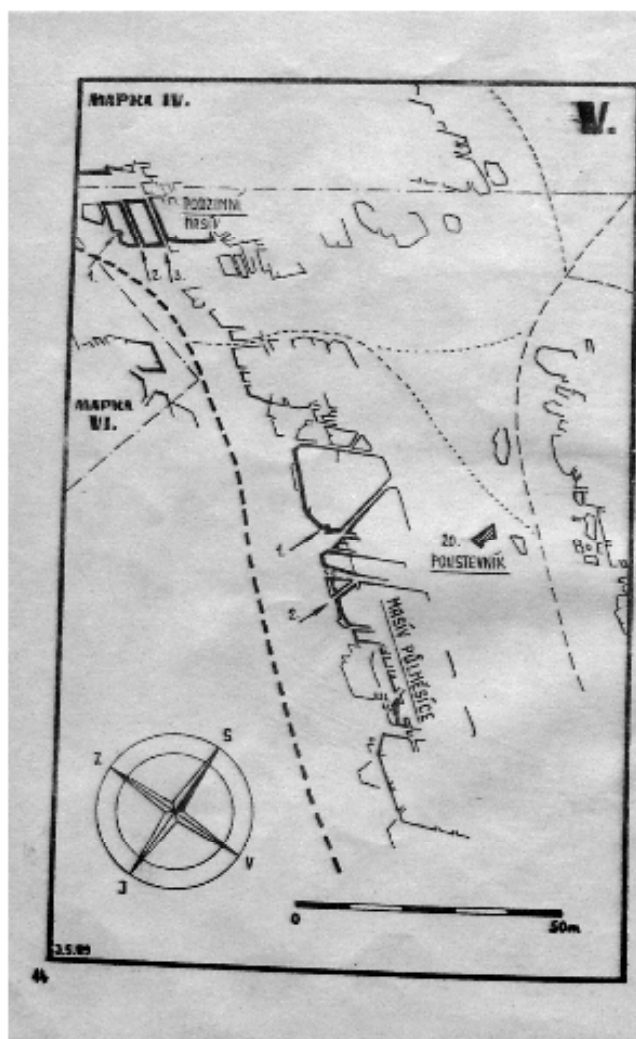


1.5.90

41

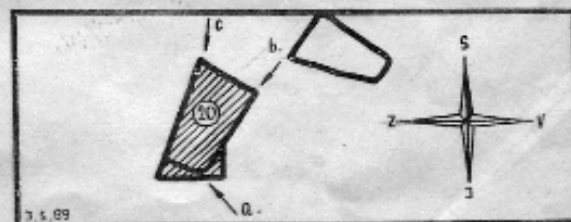






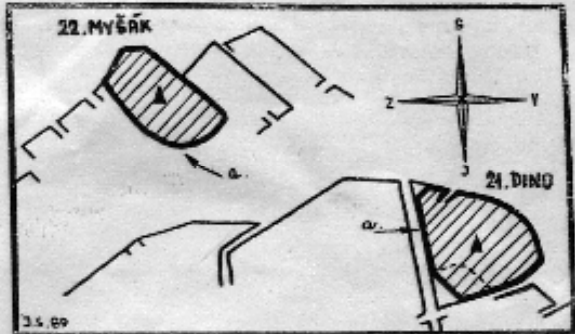
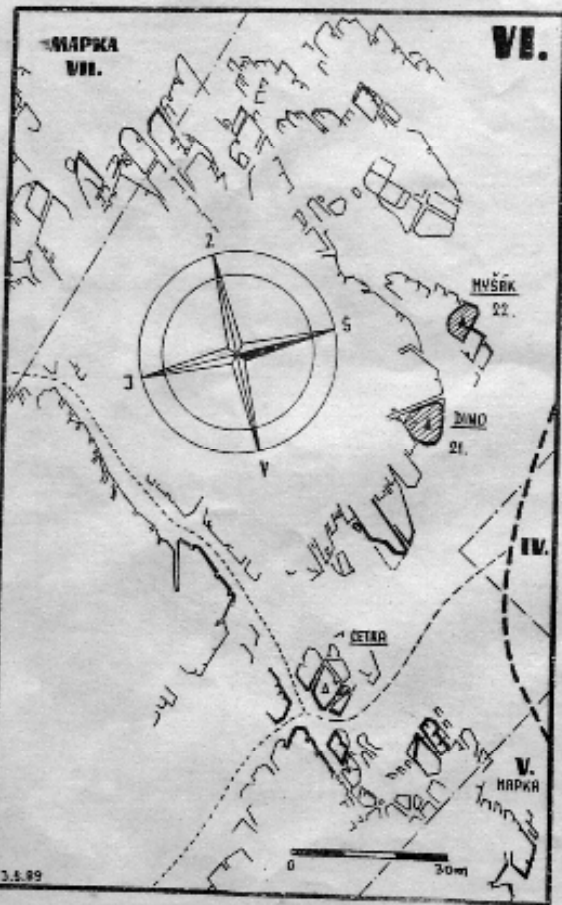
**MĚSTO PŮLMĚSTICE (MAPKA V.)**

4. ÚZEMNÍ KÁDĚLEK II. KONTOURNÍ SMLUVNĚ K ÚSTUPNĚ I. PRŮVŘETÍ VEŠTERKY A  
PRA STŘEŠNÍ NA VÝŠKĚ  
29.6.1985 J. SOCHOR, J. PRŮVŘETÍ
2. ÚZEMNÍ KÁDĚLEK II. ÚZEMNÍ KÁDĚLEK V 22. ČLÉNĚ NA VÝŠKĚ  
29.5.1985 J. PRŮVŘETÍ, J. SOCHOR



**20. POUŠTEVNÍK (MAPKA V.)**

- a. ÚZEMNÍ ČESTA II. V LEVÉ ČÁSTI 2V STĚNY VZMŮRU A PŘI HRANĚ NA VÝŠKĚ  
b. VÝŠKOVÝ ÚZEMNÍ II. 1966 J. PRŮVŘETÍ
- c. SEVERNÍ HRANĚ II. HRANOU HRANOU K ÚSTUPNĚ (VÝŠKĚ) A DĚLE NA VÝŠKĚ  
15.8.1987 J. SOCHOR, J. PRŮVŘETÍ

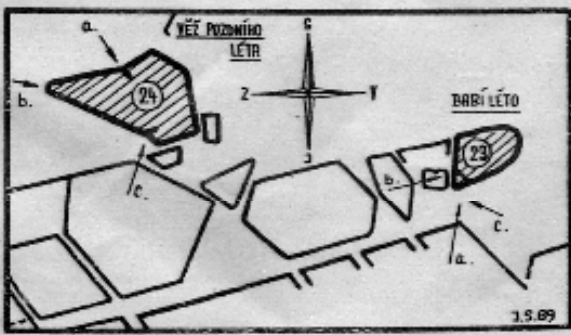


**21. DINO** • (MAPKA VI.)

a. ZPRAVĀNĀ CESTA I., PĀRENS. STĒNKĀ A PĀK. VĀPĀREH NA VĀRĀK.

**22. MYŠĀK** • (MAPKA VI.)

a. NĀRMĀNĒNĀ CESTA I., OD 27. KĀMO VĒLO NA VĀRĀK.

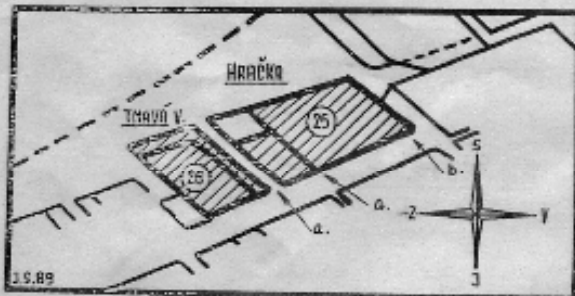


### 23. BABÍ LÉTO (MAPKA VI.)

- SESKOK 1. Z JÍZ. OBRÁZEJ.
- PŘESKOK 1. ZE JÍZ. OBRÁZEJ.
- BRÁDLO 1. MEZI 3. ODTYSEM A KÝČKOV.

### 24. VĚT PŘEZDNÍHO LÉTA (MAPKA VI.)

- ROZKOLNÍ OCHR. M. STŘEDEM S STĚNY VYTAŽEN K PŘEVOLĚ SPRÁJE A TOM NA VÝKOL.  
5.10.1969 S. LUKÁŠKOVÉ, P. SCHIER, J. OBRDOČNÍK
- ROZKOLNÍ OCHR. M. STŘEDEM STĚNY PŘES VÝKOL NA VÝKOL.  
5.10.1969 P. SCHIER, S. LUKÁŠKOVÉ, J. OBRDOČNÍK
- PŘESKOK 1. M.S. 1991 J. OBRDOČNÍK, H. BILIBRANN

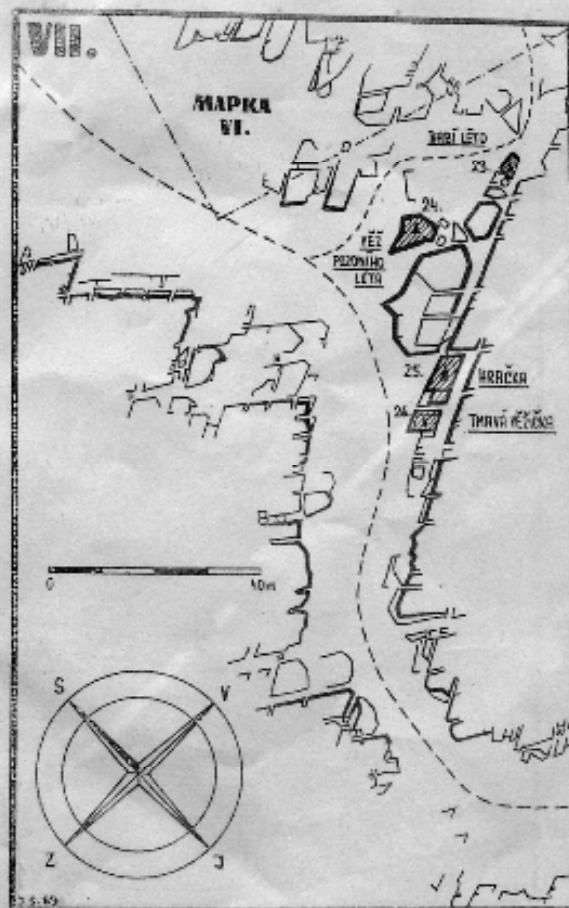


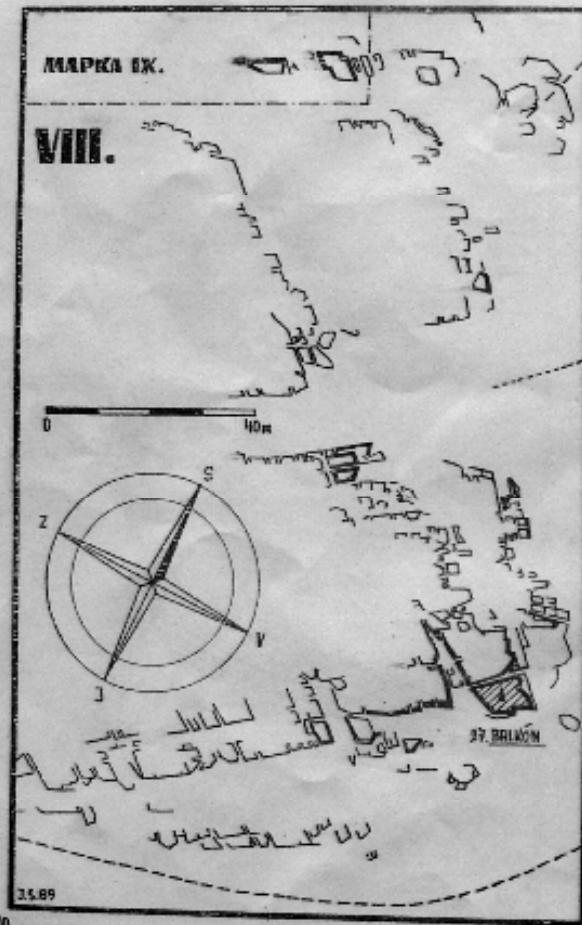
### 25. HRÁČKA (MAPKA VI.)

- HRÁČKA 1. V. 1970 J. OBRDOČNÍK, J. SCHIER
- HRÁČKA 2. V. 1970 J. OBRDOČNÍK, J. SCHIER

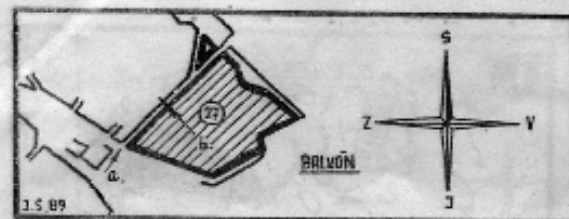
### 26. TMAVÁ VĚŽIČKA (MAPKA VI.)

- HRÁČKA 1. V. 1970 J. OBRDOČNÍK, J. SCHIER



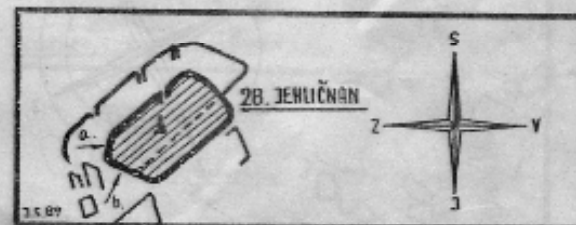


20



**27. BALIKON** (MAPKA VB.) SVĚLA POD DARATEL.

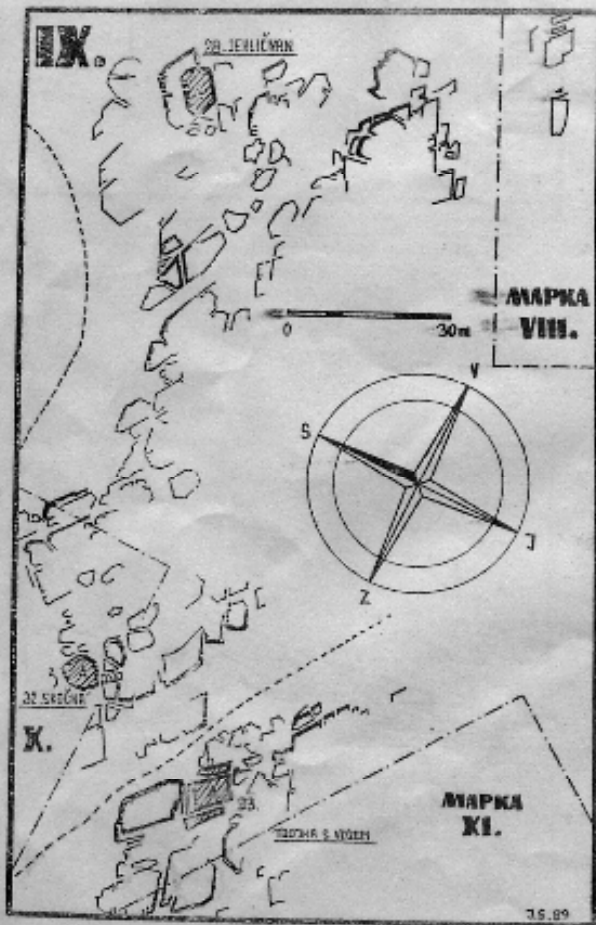
- a. NOHMÁLNÍ DESTA I. ŠIROKOU SPÁRADU V JZ STĚNĚ SVĚDNO NA VÝCHOD.  
 b. POKRAČOVÁNÍ E. V NÁROVNÍ STĚNĚ K SOUKLÍNĚ A JIH NA PŘEDNÍ DNEVĚ.  
 29.9.1950 P. SOCHOR, J. SOCHOR.



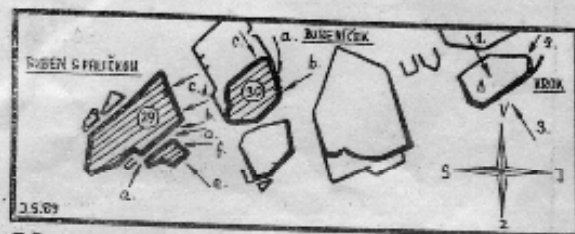
**28. ŽEMLIČNAN** • (MAPKA IX.)

- 77.10.2006 J. NOHMÁLNÍ DESTA I. NA ZBOUSTVĚ BRANĚNĚ U Z. STĚNNY A TRILČIŠTĚNĚ UMĚLÉ  
 ŠIMPKY NA VÝCHOD.  
 b. JZ DESTA II. PŘES NĚVŮČEK A PO DOBRÝCH ČRYTECH HLADNŮ SVĚNKOU NA VÝCHOD.  
 28.10.1950 J. SOCHOR.

21



22



**29. BUBEN S PALIČKOU** (MAPKA IX.)

12.10.2016  
J

- a. ROVNĚŽNĚ CESTA I. KAMNĚM OD JZ NA VĚTRNĚ SE NA VĚTRNĚ.
- b. STĚPNÁ VÁLČOVKA I. N.C. OD JZ A PAK VHLAWEKŮM VYBRANĚ NA VĚTRNĚ.
- c. 3. CESTA II. STĚNA K SOUKLONOVĚMĚ ČARU A NA VĚTRNĚ.
- d. 1. CESTA II. LÁVA KŘÍŽÍ JZ SVĚTNA PŘES PĚŠŤ NA VĚTRNĚ.
- e. 2. CESTA II. STĚNA KAMNĚM NA VĚTRNĚ. JZ K 1. CESTĚ P. SVĚTNA.

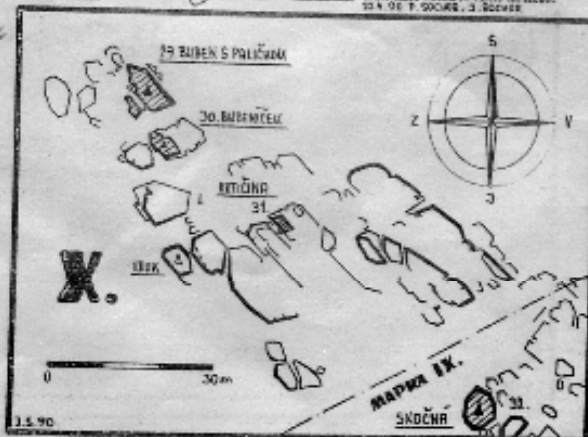
**30. BUBENÍČEK** (MAPKA IX.)

12.10.2016  
J

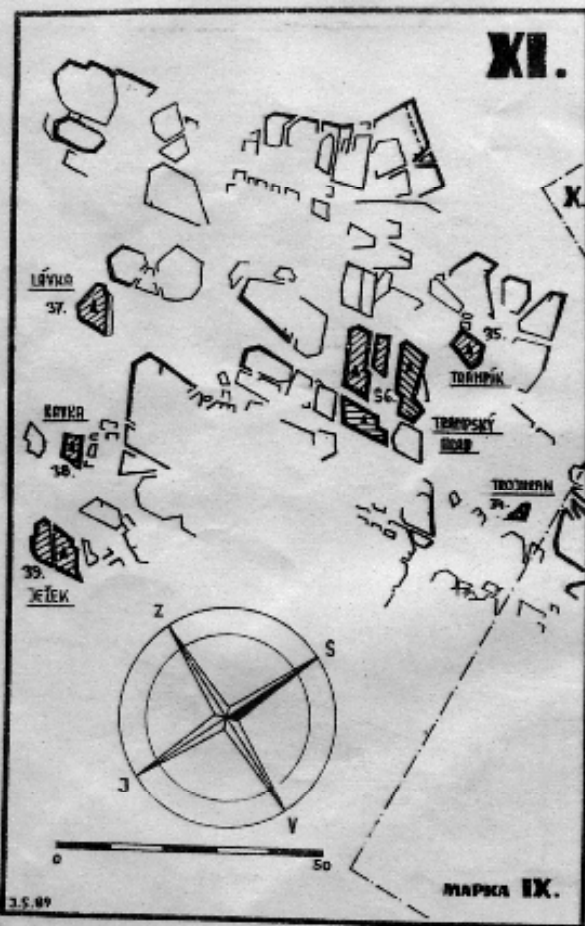
- a. ROVNĚŽNĚ CESTA I. OD V. DOLNĚM PŘI ŘÍSE K ROVNĚŽNĚ A NA VĚTRNĚ.
- b. PĚŠŤ CESTA I. PODĚL VÁLČOVKY V J. STĚNĚ KAMNĚM K ROVNĚŽNĚ NA SESTUPNĚ.
- c. STĚPNÁ VÁLČOVKA II.

**KROK** • P. PĚŠŤOVKA - 1. 2. ROVNĚŽNĚ - 1. 2. STĚNA II. VĚTRNĚ BĚŽÍ KAMNĚM NA SE SVĚTNA KAMNĚM A DĚLA SE P. SVĚTNA. J. SVĚTNA.

12.10.2016  
J

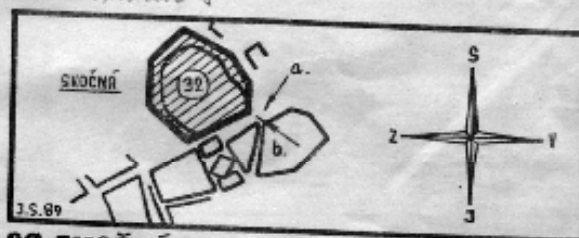


23



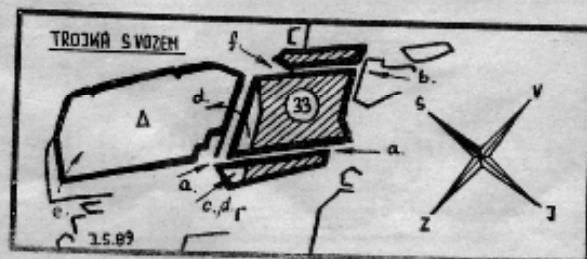
**31. KRTIČINA •** (MAPKA X.)

- 17.10.1906 J (a) TESANÁ CESTA 1. NÁRODNÍ STĚNkou S UMĚL. STUPY NA VÝCHOD.  
 (b) TRAVELEROVÁ CESTA 1. Z PĚŠOK. STĚNY ĚKMO VLEVO NA VÝCHOD.  
 17.10.2006 J



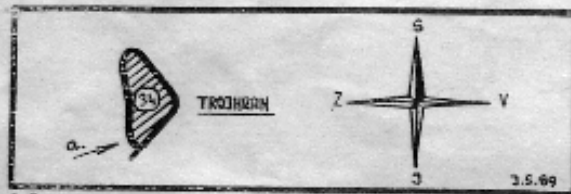
**32. SKOČNÁ •** (MAPKA IX, X.)

- 17.10.2006 J (a) ROZPOROVÁ CESTA 1. NÍZKI OBRÁZEM A VĚŠCŮV A PAK PŘEKROK NA VÝCHOD.  
 (b) PŘESKOK 2.



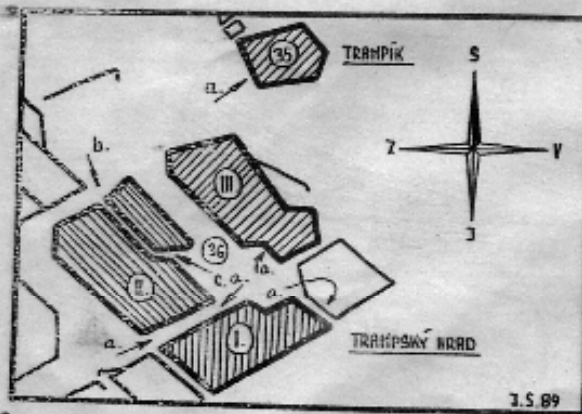
### 33. TROJKA V VOZEM (MAPKA IX.)

- a. NORMÁLNÍ CESTA I. KAMÍNEK OD SV NEBO SZ NA VŘECHOL. 12.10.2006 ✓  
 b. PRÁVÝ ZV KAMÍNEK I. Z PŘEDSMALÉ PŘEKAZKY DO KAMÍNEK A NA VŘECHOL.  
 12.10.2006 ✓ c. PEŠIČNÁ CESTA I. NA BALKONĚK VPRÁVO OD SZ KAMÍNEK, KAMÍNEK A NEMŮVĚHNAK.  
 d. HLAVNÍ CESTA I. NA BALKONĚK CESTY CI, PŘEKAZKY KAMÍNEK NA LÁVCE A PŘEKAZKY  
 NA SZ PŘES KAMÍNEK NA VŘECHOL "VOZU".  
 12.10.2006 ✓ e. K.L. MĚŘENÍ I. OD Z KRÁTKOU STĚNKA NA VŘECHOL.  
 f. KRÁTKÁ KAMÍNEK II. 1.5.1990 J. SOCHOR.



### 34. TROJHRAN (MAPKA XI.)

- a. NORMÁLNÍ CESTA II. Z SZ STRANY PŘAVO A PO PĚLÍ. KAMÍNEK NA VŘECHOL.  
 17.10.2006 ✓



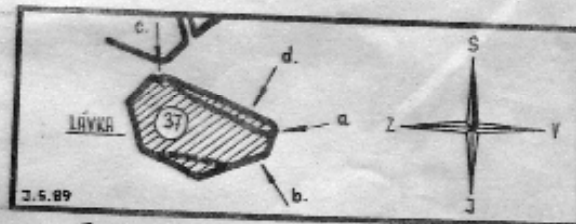
26

### 35. TRAMPÍK (MAPKA XI.)

- a. NORMÁLNÍ CESTA II. MĚŘENÍ PŘEKAZKY STĚNKA VPRÁVO NA VŘECHOL.  
 17.10.2006 ✓

### 36. TRAMPKOVÝ HRAD I., II., III. (MAPKA XI.)

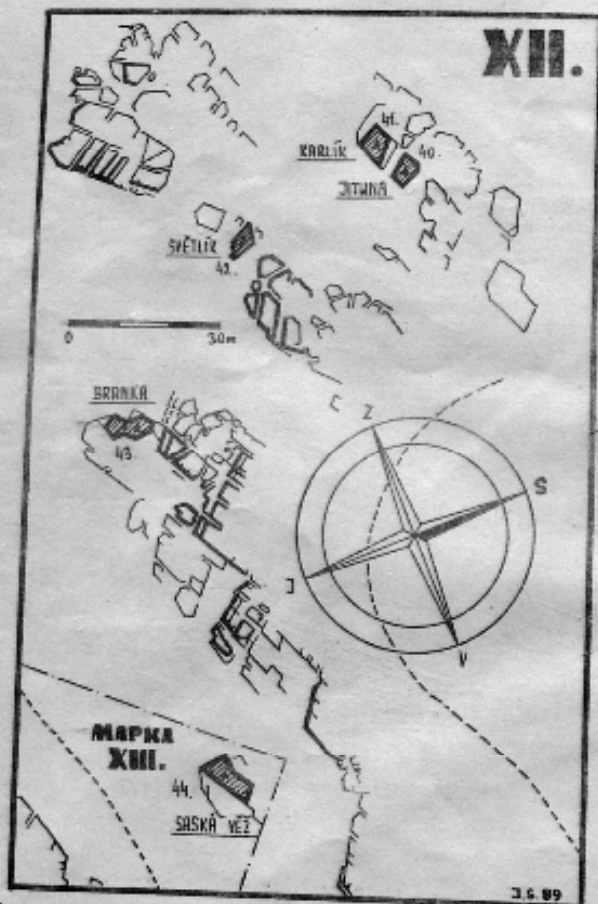
- I. a. NORMÁLNÍ CESTA I. KAMÍNEK NEBO STĚNKA S UMĚLÝMI STUPY NA SV  
 BRANU, MĚŘENÍ DO SV STĚNY A TĚMŽI UMĚLÝCH STUPŮ NA VŘECHOL.  
 12.10.2006 ✓  
 II. a. NORMÁLNÍ CESTA I. KAMÍNEK OD SV NEBO SV NA VŘECHOL. MĚŘENÍ VĚŽI VÝŠ. BRANU  
 S UMĚLÝMI STUPY. 12.10.2006 ✓  
 b. SZ KAMÍNEK I.  
 c. ZV KAMÍNEK I.  
 III. a. NORMÁLNÍ CESTA I. ŽŮLÝ BRANOU VĚŽI, PAK TĚMŽEZ BRANOU A NA VŘECHOL.  
 UMĚLÉ STUPY. 17.10.2006 ✓



### 37. LÁVKA (MAPKA XI.)

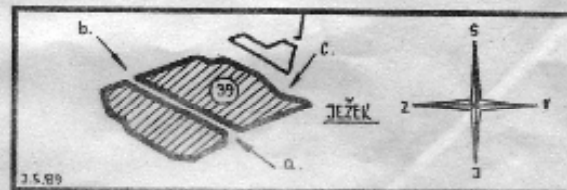
- a. VÝCHODNÍ BRANKA I. ČÁSTEČNĚ UMĚLÉ STUPY. 12.10.2006 ✓  
 b. ZV CESTA II. V PRAVÉ ČÁSTI SV STĚNY NA VŘECHOL.  
 30.7.1989 J. SOCHOR, M. ŽEVLÍK, P. SOCHOR, M. KOUČEK  
 c. Z MŮČKODŮ II. ROZPOKAL MEZI VĚŽÍ A ONAŽEM, PAK SOUČINĚM NA BRANOU VŘECHOL.  
 30.7.1989 J. SOCHOR, M. ŽEVLÍK, P. SOCHOR, M. KOUČEK  
 d. MĚŘENÍ CESTA I. Z MĚŘENÍ STRANY NA LÁVKA A NA VŘECHOL.

27



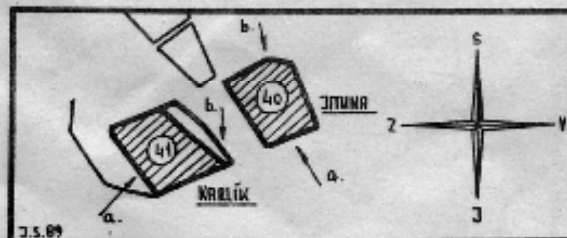
**38. KAVKA** (MAPKA XI.)

- a. PO HĚBĚTĚ III. Z BALVANY U SV STĚNY VLEVO NA NOKNĚ / VYŠŤŮRU (HORNÍKY) A PŘÍMO NA VŘEČOL.
- 13.10.1887 Z. SOCHOR.
- b. PŘES ZDĚBÍK IV. STŘEDEM SV STĚNY POD PŘEVIS, ZLEVA PŘES MĚČ NA VŘEČOL.
- 15.10.1983 Z. SOCHOR, Z. ŠONŠKY



**39. JEZEK** (MAPKA XI.)

- a. ZBOŽSKÁ CESTA I. OD ŽV NOKNĚCH NA VŘEČOL. <2.10.1886 Z.
- b. SZ SPRAKA II.
- c. SV KLOUBENÍ III. V LEVÉ ČÁSTI SV STĚNY VLOUBENÍM POD PŘEVIS, ŽENHO VLEVO PŘES MĚČ NA VŘEČOL.





#### 40. JITUNA

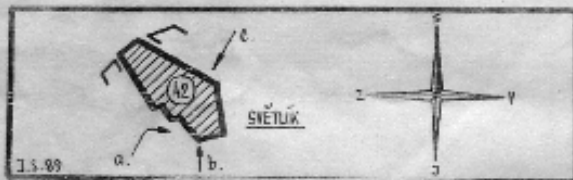
(MAPKA XI.)

- a. NORMÁLNÍ CESTA VI. EDNA UDOLNÍ STĚNA (3) NA VÝCHO-  
DĚNÍ ŠEŠŤŮK. INFORMACE: DLE PRŮVOZCE ČES. ŽD (1924).
- b. SEVERNÍ CESTA IV. OTVĚR NA SEVERNÍ ÚPRAVĚ HRANU, VZHLŮM A POKOČÍ PŘÍLÉ-  
HEJNÉ DRÁKY NA VÝCHO-  
DĚNÍ 1929. J. SOCHOR, ŽITĚN J. PRŮVĚZKŮ

#### 41. KARIK

(MAPKA XI.)

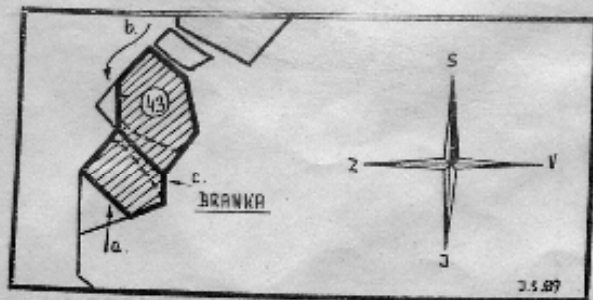
- a. UDOLNÍ CESTA III. 1. BRANNA II. JZ STĚNY VZHLŮM (HODINY) DO MĚKKE STĚNY  
D PĚŠ. PRÁVE UDANÉ NA VÝCHO-  
DĚNÍ 1929. J. SOCHOR, ŽITĚN J. PRŮVĚZKŮ
- b. VÝCHOVNÍ HRANA III. 2. MĚKKE STĚNY PO SV. POKOČÍ VLEVO A RUŠOVÁNÍM PO  
HRANĚ NA VÝCHO-  
DĚNÍ 1929. J. SOCHOR, ŽITĚN J. PRŮVĚZKŮ



#### 42. SVĚTLÍK

(MAPKA XI.)

- a. MOSNÁLNÍ CESTA I. OD JZ VZHLŮM VĚLOUBENÍM DO OKNA, VÝCHO-  
DĚNÍ 1929. J. SOCHOR, ŽITĚN J. PRŮVĚZKŮ
- b. SV. CESTA I. VZHLŮM DO OKNA A PŘÍCHO POKOČÍM NA VÝCHO-  
DĚNÍ 1929. J. SOCHOR, ŽITĚN J. PRŮVĚZKŮ



#### 43. BRANKA

(MAPKA XI.)

- a. NORMÁLNÍ CESTA II. ŠKŮTĚ ZABUDOVANOU UDOLNÍ STĚNOU NA PĚŠ. A KRÁTKOU  
STĚNOU NA VÝCHO-  
DĚNÍ 1929. J. SOCHOR, ŽITĚN J. PRŮVĚZKŮ
- b. TRÁVERZOVÁ CESTA V. ZE SOUTĚŽNÝ PRAMENI HRANOU VZHLŮM, TRÁVERZ VPRÁVO  
DO JZ STĚNY A POKOČÍ DRÁKY NA VÝCHO-  
DĚNÍ 1929. J. SOCHOR, ŽITĚN J. PRŮVĚZKŮ
- c. BRANKA III. OD VÝCHOVNÍ HRANU VĚKŮM STĚNOU, VÝŠE KATROREH A SPĚŠOU NA  
VÝCHO-  
DĚNÍ 1929. J. SOCHOR, ŽITĚN J. PRŮVĚZKŮ



#### 44. SÁSKÁ VĚŽ

(MAPKA XI., XII.)


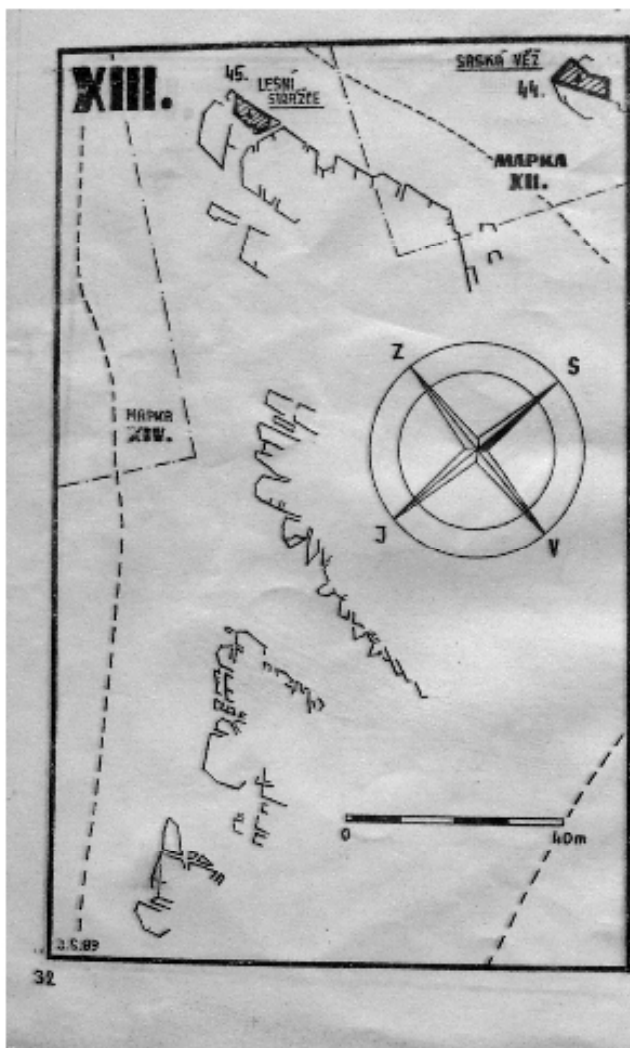
- a. JZ STĚNA VI. JZ STĚNOU, POKOČÍ VĚKŮM STĚNOU NA POKOČÍ (HODINY) ŠKŮTĚ SPĚŠOU  
NA VÝCHO-  
DĚNÍ 1929. J. SOCHOR, ŽITĚN J. PRŮVĚZKŮ
- b. SZ CESTA V. PŘÍ S HRANĚ, POSUVÁNÍM NA VÝSTUPĚK, ŽIBHO VÝCHO-  
DĚNÍ 1929. F. RICHTEL
- c. UDOLNÍ CESTA VI. OD ZÁPADU DOPRAVA O STĚNOU NA VÝCHO-  
DĚNÍ 1929. J. SOCHOR, ŽITĚN J. PRŮVĚZKŮ

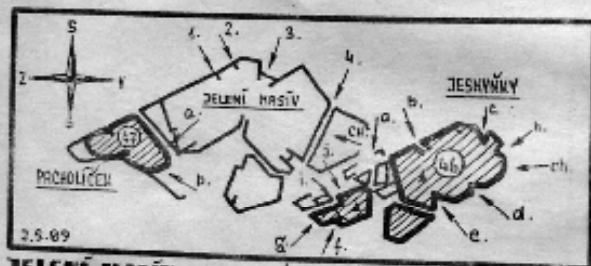
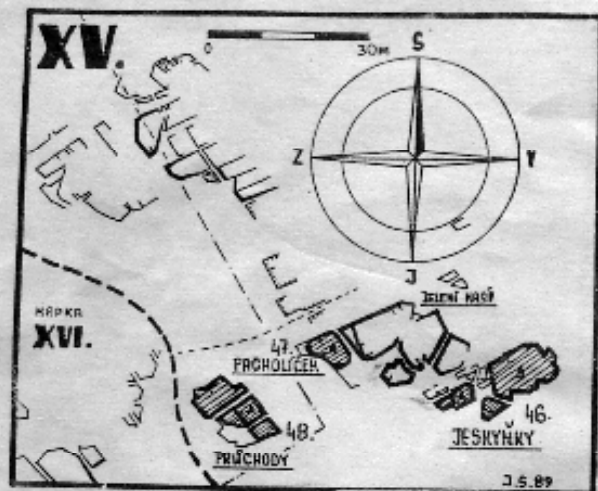


#### 45. LESNÍ STRÁŽCE

(MAPKA XI.)

- a. M.Č. II. OD 1. ŠKŮTĚ STĚNOU LÍNĚL STĚNU VLEVO A JZ HRANOU NA VÝCHO-  
DĚNÍ 1929. F. RICHTEL, ŽITĚN J. PRŮVĚZKŮ
- b. DRÁKOVÁ II. NA JZ HRANU A TUD NA VÝCHO-  
DĚNÍ 1929. F. RICHTEL, ŽITĚN J. PRŮVĚZKŮ
- c. UDOLNÍ C. II. M.Č. KONEČNĚ ŠKŮTĚ STĚNU, VÝCHO-  
DĚNÍ 1929. F. RICHTEL, ŽITĚN J. PRŮVĚZKŮ





#### JELENI MASIV •

1. DOPAD SZ SPARKA I.
2. JEVA SZ SPARKA I.
3. SV KOUT I.
4. SV KAMEN I.

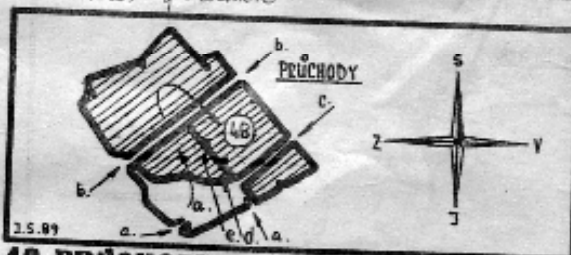
34

#### 46. JESKYNKY • (MAPKA XV.)

- a. NADHORNÍ CESTA I. Z BALKÓNA NEZI VĚTČINAM OD SZ VĚŽEJŮ A PAK ZAD NA SV NEBO ZE VOMI. 20.9.2006
- b. SZ KAMEN I. - 20.9.2006
- c. SV VLOUBENÍ I. - 20.9.2006
- d. PERY JV KOUT I.
- e. LEVÁ JV KOUT II.
- f. JIČNÍ SOKALICEK II. 47.8.1989 J. SOCHOR, P. SOCHOR - 20.9.2006
- g. ZÁPADNÍ HERNKA II. Z BALKÓNA M SZ STĚNY NA PRAVO A JI NA VĚCHO. 47.8.1989 J. SOCHOR, P. SOCHOR - 20.9.2006
- h. NADHORNÍ KOUTEK I. - 20.9.2006
- ch. VĚCH. STĚNA II. STĚNA KROVNĚNÁ A NA PRAVO. 29.4.90 J. SOCHOR, J. SOCHOR
- i. ŽEPA, KOUTEK I. S. SLONĚNKA I.

#### 47. PACHOLICEK • (MAPKA XV.)

- a. NADHORNÍ CESTA II. LEVOU ČISTI NADHORNÍ STĚNY. 20.9.2006
- b. JIČNÍ CESTA II. OD JV PLEVI A J STĚNOU NA PRAVO. 47.8.89 J. SOCHOR, J. SOCHOR



#### 48. PRUCHODY • (MAPKA XV., XVI.)

- a. SESTUPOVÁ CESTA I. DO JI NEBO JV NA TERASOVÝ BALKON. STĚNOU S UNĚL. STĚNY. VĚŽEJŮ NA PRAVO. DO PŘEKROKŮ VĚŽEJŮ A ZPĚT DO SZ VLOUBENÍ. JIČNÍ VĚŽEJŮ A NEBO PRAVO KOUTEK VĚŽEJŮ A PAK VLOUBENÍ V SZ STĚNU.
- b. PRUCHOVÝ KAMEN I. OD JI NEBO SV NA VĚCHO.
- c. SV SPÁRA II. VLOUBENÍ DO PŘEDV. VĚŽEJŮ A KOUTEK NA PRAVO. Z PRAVE STĚNY ODSTĚPŮ NA HLAVNÍ PRAVO. 3.10.1943 J. SOCHOR, J. PRÁŽEK
- d. PRAVO JI SPÁRA II. Z BALKÓNA PRAVOU JI SPÁROU NA PŘEDKROKŮ A CESTOU c) NA VE. 31.7.1983 J. SOCHOR, J. ŠIMŠŮ, J. PRÁŽEK
- e. LEVÁ JI SPÁRA II. Z BALKÓNA KOUTEK K TERASĚ. KOUTEK (HODINY) ŠIRKO VLEVO MAJE. 31.7.1983 J. ŠIMŠŮ, J. SOCHOR, J. PRÁŽEK

35

