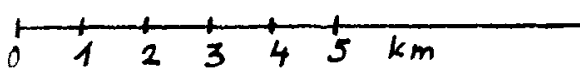
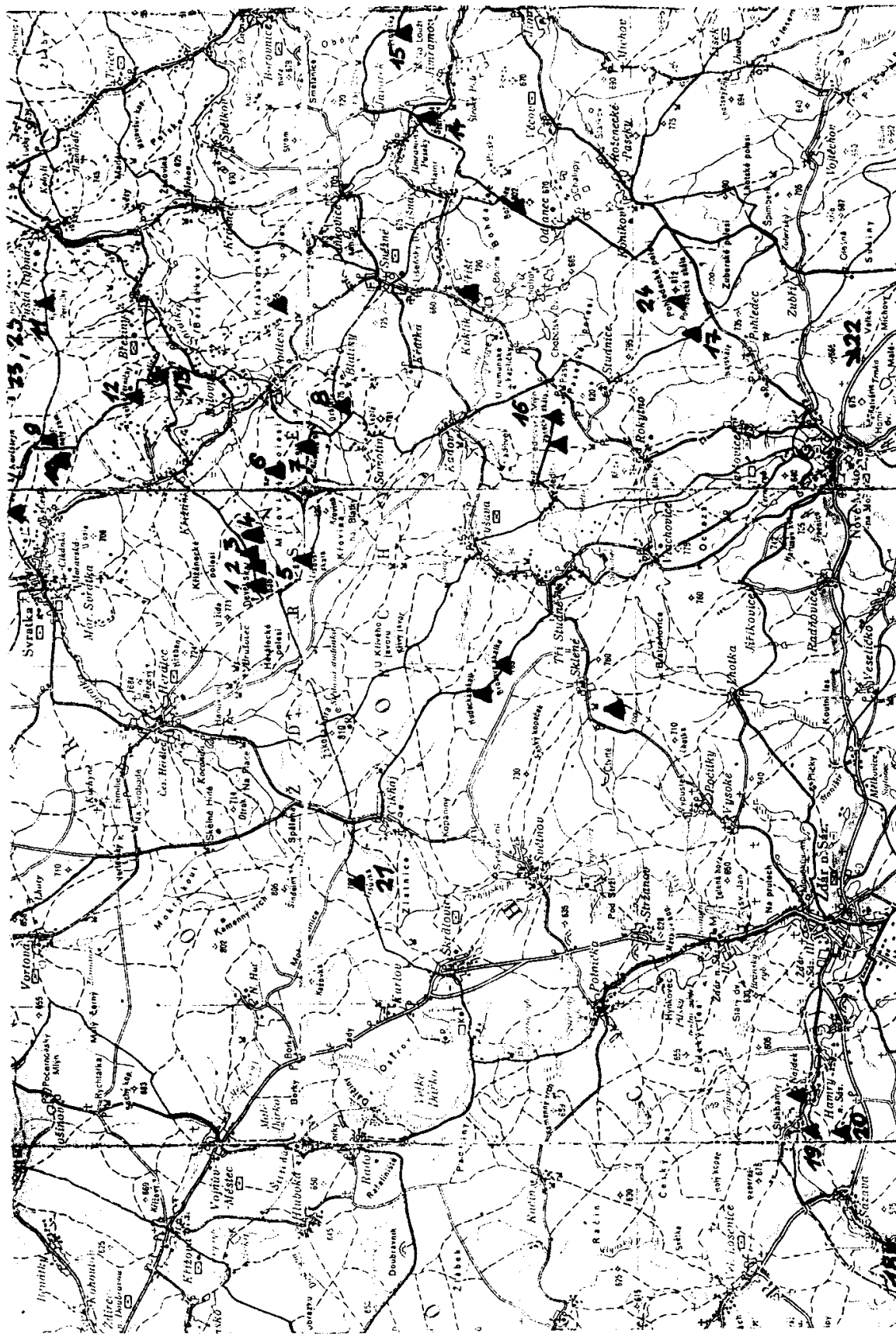


ŽĎÁRSKÉ VRCHY

Sestavil: Ing. Ferdinand Doležal
Upravil: Ing. František Trefulka

srpen 2001



	OBSAH :	STRANA :
	Úvod	2
1	Devět skal	4
2	Varhany	14
	Cikánský hrad	14
	Žlutá věž	15
	Uhlíř	16
3	Ostrá skalka	17
4	Bílá skála	18
5	Lisovská skála	22
6	Černá skála	23
7	Malínské skály	27
8	Drátník	35
9	Zkamenělý zámek	46
10	Pivovar	49
11	Rybenské perničky	50
12	Milovské perničky	54
13	Čtyři palice	56
14	Štarkov	67
15	Prosička	74
16	Pasecké skály	75
17	Vávrova skála	84
18	Skála u Nížkova	85
19	Rozštípená skála	86
20	Štenice	93
21	Tisůvka	95
22	Vysoká skála u Štěpánova	97
23	Háпова skála	99
24	Pohledecké skály	101
25	Oldříšská plotna	105
	Ostatní skalní útvary	106
	Závěr	107

Žďárské vrchy

Českomoravská vysočina je lesnaté pomezí pohorí mezi Moravou a Čechami. Na severu vrcholí Žďárskými vrchy, jimž dominují rozlehlé hřebeny převyšující 800 m n. m. Na těchto hřebenech jsou skalní rulové útvary vyhledávané horolezci.

Pohoří vzniklo před 300 mil. let. Působením pevninského ledovce v období plejstocenu ve čtvrtohorách zde vzniklo Kamenné moře. Jeho stopy jsou na rozlehlých, dnes už zvětralých a porostlých suťových polích kolem Devíti skal. Malínské skály, Tisůvky. Mezi skalisky Zkamenělého zámku stávalo v 6.-7. století slovanské hradiště, z něhož se dochovaly zbytky valů. Stařechovský hrad s celistvými rulovými bloky stárkova posloužil ve 14. století loupeživým rytířům.

Členité skalní skupiny v této oblasti - Drátník, Čtyři palice, Pasecké skály a ostatní - jsou přitažlivé pro horolezce po celý rok. Pro svou malebnou přírodu jsou Žďárské vrchy vyhlášeny od r. 1970 chráněnou krajinnou oblastí a všechny skály jsou chráněným přírodním útvarem. V zimě je celá oblast Žďárských vrchů ideálním terénem pro lyžaře na běžkách. V létě umožňuje množství rybníků osvěžující koupání. Žďárské vrchy jsou prameništěm řek - střechou Evropy.

Přístup do oblasti

Do oblasti je velmi dobrý přístup vlakem do Žďáru nad Sázavou na trati č.25 Brno - Havlíčkův Brod, nebo do Nového Města na Moravě na trati č.25a. Dobré je spojení dálkovými autobusy z Brna (spoj Brno - Hlinsko), z Prahy (spoje Praha - Nové Město na Mor. SKI, Praha - Bystřice nad Pern.), z Ostravy, Olomouce (Ostrava - Jihlava), z Hradce Králové, Poličky a j. Místní autobusové spoje ze Žďáru nad Sázavou a Nového Města na Moravě do Sněžného a Svratky

Jezdí několikrát denně v pracovní i nepracovní dny. Vhodnými autobusovými zastávkami pro nejbližší přístup ke skalám jsou Sněžné, Blatiny, Milovy, Moravské Křižánky, Svratka.

Přístupy jsou popsány u každé skupiny skal samostatně.

Z historie horolezectví na Vysočině.

Objevení skalních útvarů pro horolezecký sport zde započalo až v 50. letech našeho století. Některé cesty byly vystoupeny již dříve. Velkým propagátorem a aktivním horolezcem zde byl Aleš Zavadil, učitel z Nového Města na Moravě. Dovedl k sobě vždy soustředit jednotlivce nebo skupiny horolezců, kterým přirostla Vysočina k srdci.

Hlavní možnosti prvovýstupů byly ukončeny v r. 1979, množství nových cest zde prostoupili Aleš Zavadil, Petr Bořil, Miroslav Schwarz a další. Hodnotnou klasifikaci cest, odpovídající stupnici UIAA upravil v r. 1977 Jaromír Brych. V současné době existuje na Vysočině několik horolezeckých oddílů.

Podmínky pro provozování horolezecké činnosti v CHKO Žďárské vrchy (poslední dohoda se správou CHKO Žďárské vrchy je z 16.10.1992)

1. Horolezectví na území CHKO mohou provádět pouze osoby organizované v horolezeckém svazu ČSTV a jiných horolezeckých organizacích, případně jejich hosté.
2. V zájmu ochrany rostlinného a živočišného společenstva území i neživé přírody je na některých lokalitách horolezecká činnost omezena. Celoročně je povolena horolezecká činnost na těchto skalních útvarech:

Drátník - průstupy Krakonošovou zahrádkou jsou zakázány.

Čtyři palice - bez omezení čtyřpaličatá skupina. Z důvodu vyhlášení rezervace je vyloučena z horolezecké činnosti skalka Opomenutá a Děvín. Na skalním útvaru Tvrz jsou zrušeny cesty Babka až Peteho koutek, ze zbývajících částí stěny je sestup pouze slaněním.

Devět skal - horolezecká činnost je povolena na severních stěnách hlavního hřebene a na jižní stěně skalního útvaru Trůn. Ze Záludné, Žďárské věže a z Královského zámku je sestup pouze slaněním.

Malínské skály - bez omezení je skalní útvar Výspa, Srnčí věž, Škuner a Buldok. Ostatní útvary jsou z horolezecké činnosti vyloučeny.

Milovské perničky - bez omezení je skalní útvar nad cestou. Skalní útvar pod cestou je z horolezecké činnosti vyloučen.

Pasecká skála - celoročně povolena s výjimkou Omšelého hřebene, SV stěny Vyhličky a Pernštejna, kde je zakázáno lezení v období od 1.3. do 30.6.

Vávrova skála - celoročně povolena.

Rozštípená skála - celoročně povolena.

Štenice - celoročně povolena. V období od 1.3. do 30.6. je horolezecká činnost zakázána (jinak je povolena) na těchto skalních útvarech:

Bílá skála - sestup pouze slaněním, jsou zakázány cesty v S části stěny.

Ostrá skalka

Uhlíř

Zkamenělý zámek

Pivovar

Rybenské perničky

Štarkov

Tisůvka

Na ostatních neuvedených skalních útvarech v CHKO Žďárské vrchy je provozování horolezecké činnosti možné pouze po předchozím písemném projednání se správou CHKO.

3. Na žádost správce skal může správa CHKO povolit odstranění jednotlivých dřevin nebo uvolnění kamenů na skalách, pokud tím nebudou dotčeny zájmy ochrany přírody.

4. Při horolezecké činnosti se musí používat takové jistící a postupové prostředky, které nepoškozují skálu (smyčky, vklíněnce a pod.). Nové cesty a nové terény se v CHKO Žďárské vrchy již nebudou vyhledávat.

5. Táboření je povoleno pouze na vyhrazených tábořištích např. u rybníků Milovy, Medlov, Sykovec. Táboření a bivakování pod skalami je zakázáno.

Mimo sezónu lze získat ubytování v některém rekreačním zařízení v okolí. Svoje ubytovací střediska mají na Blatinách TJ Vysokohorské sporty Brno a HO - TJ Lokomotiva Brno.

6. Respektujte zásady pro pobyt v přírodě a normy společenského chování. Nepoškozujte a neznečišťujte přírodu. Chovejte se bez zbytečného hluku. Udržujte skály a jejich okolí čisté. Nerozdělávejte oheň v lese a v jeho blízkosti. Sřežte čistotu vod.

7. Dodržujte zákaz vjezdu motorových vozidel do prostoru lesa. Pro pěší přístup ke skalám používejte pouze vyznačené cesty. Není povoleno chodit po loukách. Neparkujte vozidla na loukách a mimo cesty ani v blízkosti skal např. mezi Samotínem a Blatinami. Vyhrazená parkoviště jsou v přilehlých obcích.

8. Kontrolou jsou pověřeni mimo státních orgánů i dobrovolní ochránci přírody a správci skal.

9. Na všech skalách Vysočiny se zakazuje lezení se stoupacími železy, s cepínem a s případným při-skobováním.

Způsob popisování.

Při popisování jsou uvedeny jednotlivé skály očíslováním a názvem. Číslování cest je uváděno vždy zleva doprava od začátku skály, nebo od levého okraje nejvíce ležené části skály postupně kolem celé skály. Popisy cest nashromáždil Aleš Zavadil a jsou použity převážně z popisů, jak je uváděli prvolezci bez dalších úprav a ověřování. V textu jsou uváděny běžné horolezecké zkratky.

Ke zhotovení mapek, půdorysů skal a nárysů některých stěn bylo použito vlastních náčrtů přímo z terénu, bez podrobného mapování. Pro účel průvodce je to zcela postačující.

Označení na skalách je provedeno u nástupu šipkou ve směru výstupu a označením stupně obtížnosti, někde je uveden i název cesty. Na Čtyřech palicích jsou pozůstatky po barevných bodech, kterými byly označeny jednotlivé cesty. U méně významných cest je uváděn pouze název v textu a šipka v nákresu.

Klasifikace obtížnosti a zásady sportovního lezení na Vysočině.

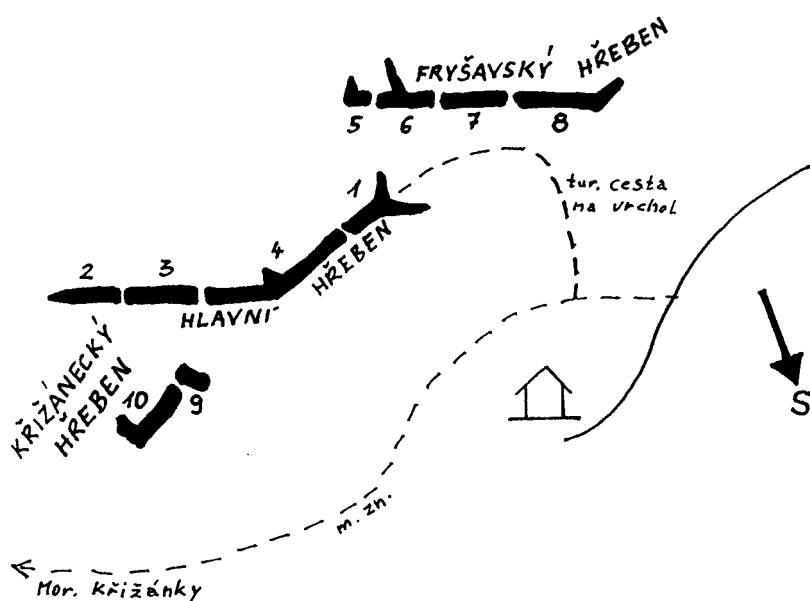
Je použito hodnocení podle stupnice UIAA s dělením na mezistupně + a - od třetího stupně a pro technické lezení A0 - A4. Klasifikace byla upravena až v r. 1977 a svou úroveň odpovídá novodobému hodnocení obtížnosti.

Výstupy jsou zajištěny pouze v obtížných místech a na jistících stanovištích nýty, kruhy nebo skobami. Členitost skal umožňuje k bezpečnému zajištění při výstupu používat vklíněnce, smyčky a pod. Používání postupových prostředků, které poškozují skálu se zakazuje. Vytloukání skob, kruhů a nýtů je zakázáno. Údržbu provádí správci skal. Doporučuje se používat přilbu. V současné době probíhají snahy provést kompletní bezpečné zajištění výstupů nýty.

Správcem oblasti je TJ Vysočina Žďár nad Sázavou. Správci skal jsou současně dobrovolnými ochránci přírody CHKO Žďárské vrchy, se všemi právy a povinnostmi na úseku horolezecké činnosti.

DEVĚT SKAL.

DEVĚT SKAL



- 1 Hlavní blok
- 2 Stráž, Kapucín, Hranáč, Velbloud, Záludná věž
- 3 Žďárská věž
- 4 Královský zámek
- 5 Dvojitá věž
- 6 Pyramida
- 7 Malá věž
- 8 Strmá a Šikmá věž
- 9 Milenci
- 10 Trůn

Nejvyšší bod Žďárských vrchů (836m n. m.), druhý nejvyšší Českomoravské vysočiny, 13km SV od Žďáru nad Sázavou. Skalní labyrint sestávající ze třech dlouhých hřebenů s devíti věžemi a třech malých věžek.

Přístup: Ze Žďáru nad Sázavou po silnici (autobusem směr Sněžné) přes Tři Studně, Fryšavu do Kadova asi 15km Odtud doleva po silnici směrem na Herálec asi 5km k odbočující žluté značce (parkoviště). Odtud po žluté značce lesní cestou k Devíti skalám asi 2km.

Z Herálce po silnici směrem na Kadov k Jezírku pod Žákovou horou a odtud doleva po červené a žluté značce na Devět skal asi 2,5km.

Z Nového Města na Moravě po silnici směrem na Sněžné, po 7km odbočka doleva na Kadov a dále již popisovanou cestou. Nebo až do Moravských Křižánek (autobusem Nove Město na Moravě -Svratka, Brno - Hlinsko)

Z Moravských Křižánek JZ směrem po modré značce do lesa a kolem skalek na Devět skal asi 5km.

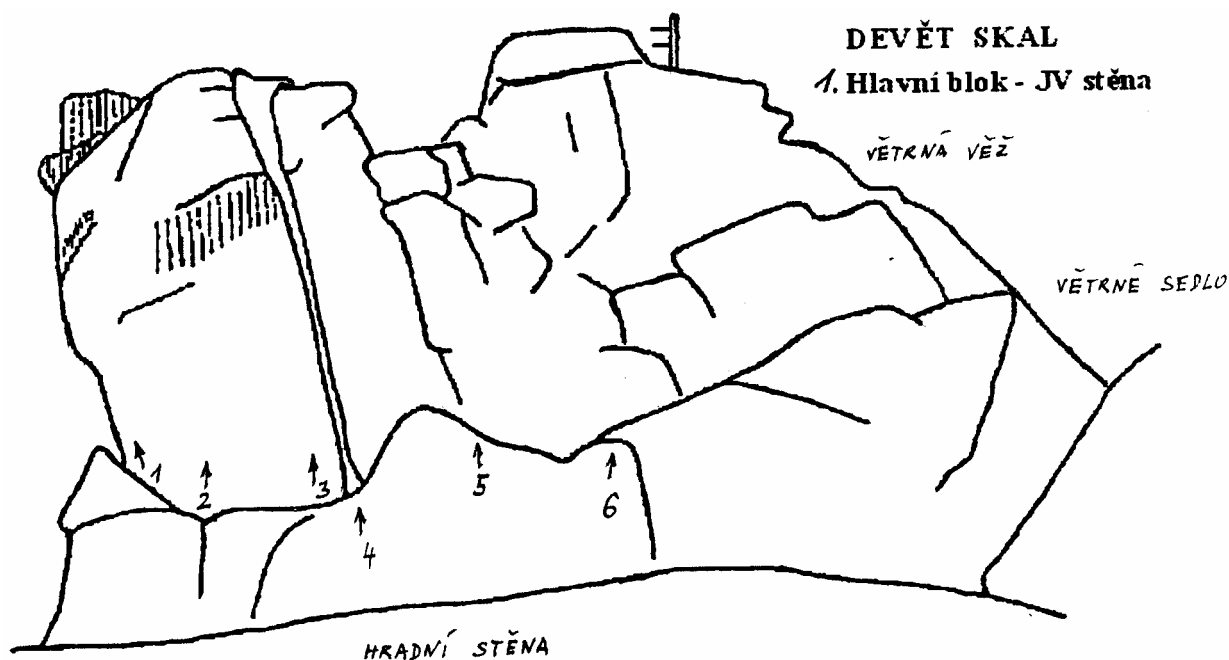
Od Drátníku po červené značce lesem a po hřebenech kolem Malínské a Lisovské skály až na žlutou značku k Devíti skalám asi 7km. Pitná voda na Vysoké studni asi 600m po žluté značce k SZ od vrcholu Devíti skal.

Horolezecká činnost je povolena na severních stěnách hlavního hřebene a na jižní stěně skalního útvaru Trůn. Ze Záludné, Žďárské věže a z Královského zámku Je sestup pouze sláněním.

Hlavní hřeben.

Je dlouhý asi 90m a tvoří jej tři úseky, oddělené 2 sedly. Hlavní blok s Větrnou věží oddělený Větrným sedlem od nejdelšího úseku ukončeného Žďárským sedlem. Za ním je Žďárská a Záludná věž. Výška stěn 5 až 19m.

1.Hlavní blok.



Nejvyšší bod Žďárských vrchů - 836m n. m. Jeho vrcholek je opatřený zábradlím. Je odtud krásný výhled severním směrem na Svatku, rozhraní Moravy a Čech.

1.Cesta vzduchoplavců VI+

Podél levé hrany stěny přes dva nýty na vrchol. J.Maštera - P.Jonák 20.10.1990

2.Cesta neznámého horolezce VI

Zleva na terasu, z ní silně převislou stěnou s malými chytáky a výše mělkým vhloubením po oblých blocích na předvrchol vlevo od zábradlí. Velmi namáhavé. První známý průstup: J.Benetka - (Zápotocký 7.1963, F.Čermák - J.Palán 9.5.1971

3.Argonaut VII+

V pravé části stěny, zleva podél hrany komína ke druhému nýtu, pod vrcholovou stěnkou. Traverz asi 1m vlevo a přímo (kruh) na vrchol.

J.Maštera - P.Jonák - P.Fiala 20.10.1990

Varianta: VII+

Dolez přímo od druhého nýtu po hraně na vrchol.

F.Trefulka, D.Stejskal (oba s horním jištěním) 11.11.2000

4.Úzký komín (Bič) V

Z terasy úzkým převislým komínem vpravo od stěny na předvrchol. F.Trefulka - P.Baar 16.11.1986, neznámí lezci zřejmě již 1975

5.Hluboký komín (Macocho) IV

Z terasy úzkým hlubokým a členitým komínem na předvrchol. V.Štefánek - F.Trefulka 1974

6.Lomená spárka (Zábradlíčko) IV

Malým koutkem na terasu, žlabem pod převislou stěnkou vrcholového bloku a touto podél spárky lomené doprava a doleva k zábradlí na hlavní vrchol.

J.Vostrčil - J.Ouda - A.Zavadil 28.8.1977

Hlavní hřeben - vnitřní stěny.

7.Cesta starých panů III

Členitou hranou oblého vystupujícího bloku a komínkem na hřeben. J.Vostrčil - A.Zavadil 4.9.1977

9.Cesta rozhněvaných mravenců III
Mělkým vhloubením ve svislé stínce pod převis a pod ním doprava na vrchol Žďárské věže.
P.Bořil - M.Schwarz 26.7.1973

10.Perník III+
Po pravé svislé hraně zadní stěny Žďárské věže mírně zleva na její vrchol. F.Roučka - F.Trefulka 21.9.1975

Hlavní hřeben - vnější stěny.

2.Žďárský hřeben.

Je to dolní polovina Hlavního hřebene o délce 65m stoupající do svahu od JV k SZ. Od konce hřebene jsou to věžky: Straž. Kapucín, Hranáč, Velbloud. Záludná věž a Žďárská věž.

11.Strážní pilíř III - IV
U konce hřebene stupínek na začátek jehličnaté lávky. Plochým, šikmým a drobně členěným zarostlým žebrem, přes několik stupňů na pravý bok převislého nosu a na vrchol věžky Straž.
J.Vostrčil - V.Hrouda 29.6.1985

12.Bludička (Strážní stěnka) III
Nástup 8m od konce hřebene. Pres stupně s mechovými polštáři, svislou 8m vysokou stěnkou (dole členná, nahoře hladší) na vrchol věžky Straž.
R.Pospíšil - J.Čermák 28.8.1985

Na věžku Kapucín a tři další věžky se nastupuje z travnaté terasy, která vede nad 9m vysokým předskalím. Vystoupíme k ní po listnatém svahu od nejspodnějšího úpatí Žďárské věže šikmo doleva.

13.Ještěrka (Kutna) IV
Svislou SV stěnkou přes mělké šikmé spáry na vrchol věžky Kapucín. Hezké a vzdušné.
R.Pospíšil - J.Čermák 28.8.1985

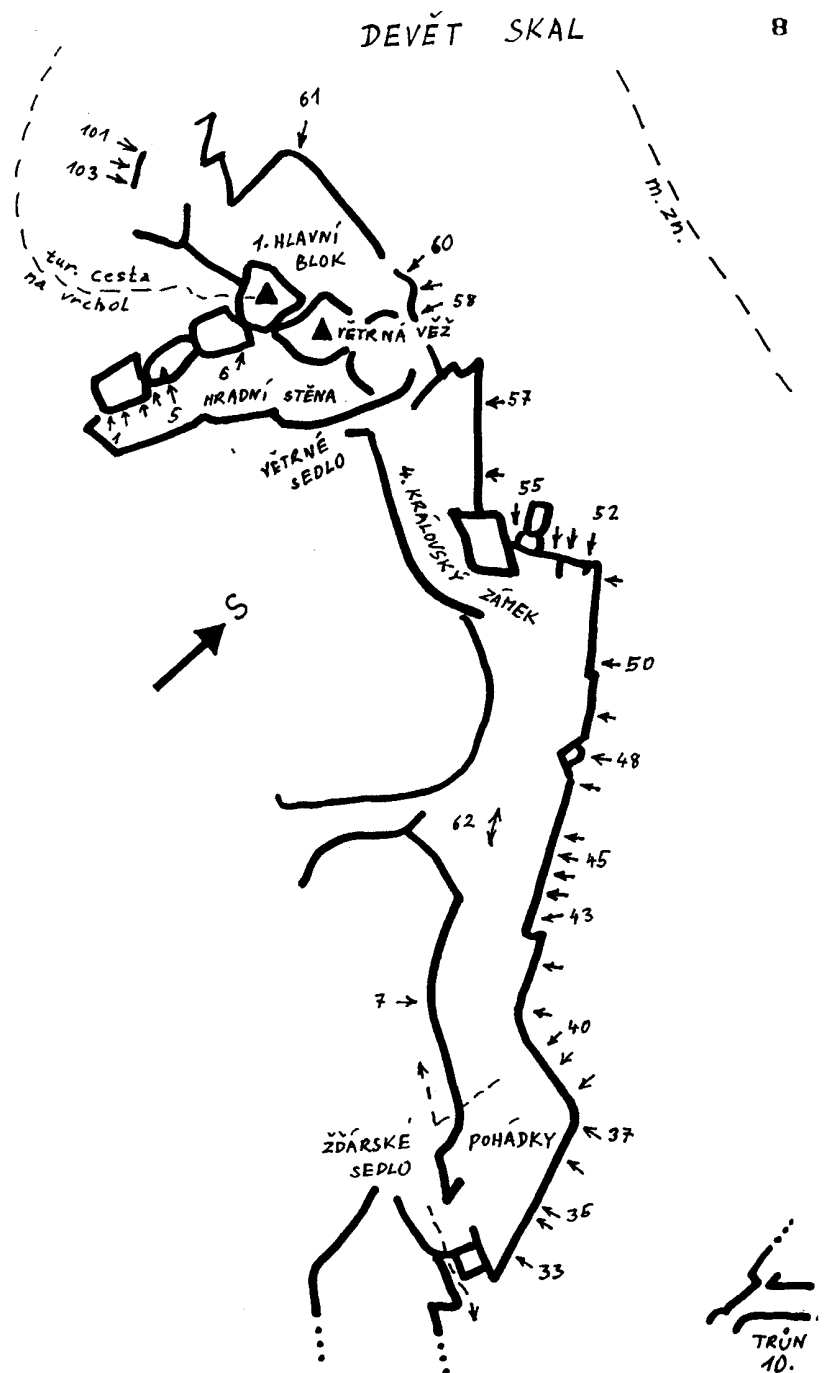
14 .Studentský chlebíček IV - V
Svislou SV stěnkou do mělkého zářezu, levým bokem břicha a v.t. přes převisek (kruh) na vrchol věžky Hranáč.
Krásná cesta.
R.Pospíšil - J.Čermák 28.8.1985

15.Velbloudí žebro (pilíř) II - III
Metr vlevo od kouta žebrem a přes převislý vrcholový blok na věžku Velbloud. J.Čermák - R.Pospíšil 28.8.1985

16.Kobylí hřbet (Záludný pilíř) IV
Nástup těsně vlevo od ostré hrany. Stěnkou do převislého koutu vpravo od visutého bloku, přes členité žebro a oblou hranu na vrchol Záludné věže.
R.Pospíšil - J.Čermák 28.8.1985

17.Smrková hrana III
Přímo po levé svislé hraně na vrchol věže. J.Novák - P.Baar - Žejdlík 16.5.1976

18.Záludná (Bloudimák) IV
Několikrát lomenou spárkou • přes několik hlinitých lávek na hřeben. P.Bořil - M.Schwarz 29.4.1976



19. Lupenitý kout II
 Mělkým vlhkým koutem a stěnkou na hřeben. J.Novák - M.Žejdlík (P.Baar?)
 16.5.1976

3.Žďárská věž.

Mohutný útvar spadající k V 15m vysokou stěnou.

20. Hlad'as (Bobeš) V
 Stěnou na levém boku masivu přes oblé převislé bloky na spodní hřeben. J.Brych - J.Brhel 5.1977

21.Šmudla III
 Markantní spárou (do levé stěny odšlapy) k břizkám na hřebenu a po nim doprava přes vysoké bloky na vrchol. J.Brhel - J.Brych 5.1977

22.Lomená trhlina (Louskáček) IV
 Podél mělké trhliny nejprve vzhůru a pak šikmo doprava na hřeben. J.Brhel - J.Brych 5.1977

23.U buku (Ubuk) IV
 Nástup vlevo od nabitého koutu. Stěnou přímo vzhůru pod převisek a přes něj na hřeben. Doprava přes vysoké bloky na vrchol Žďárská věže. J.Novák- P.Baar- M.Žejdlík 16.5.1976

24.Zmrzlý kout III
 Krátkým komínkem a po hlinitých lávkách pod svislý kout, kterým v.t. vzhůru a doprava na vrchol. P.Bořil - M.Schwarz 29.4.1976

25.Čertův žlábek IV+
 Zářezem a stěnkou do krátkého komínku a jím na hlinitou terásku. Hladkým doleva ubíhajícím vhloubením místy n.t. vzhůru přes převis na vrchol. M.Schwarz - P.Bořil 7.7.1976

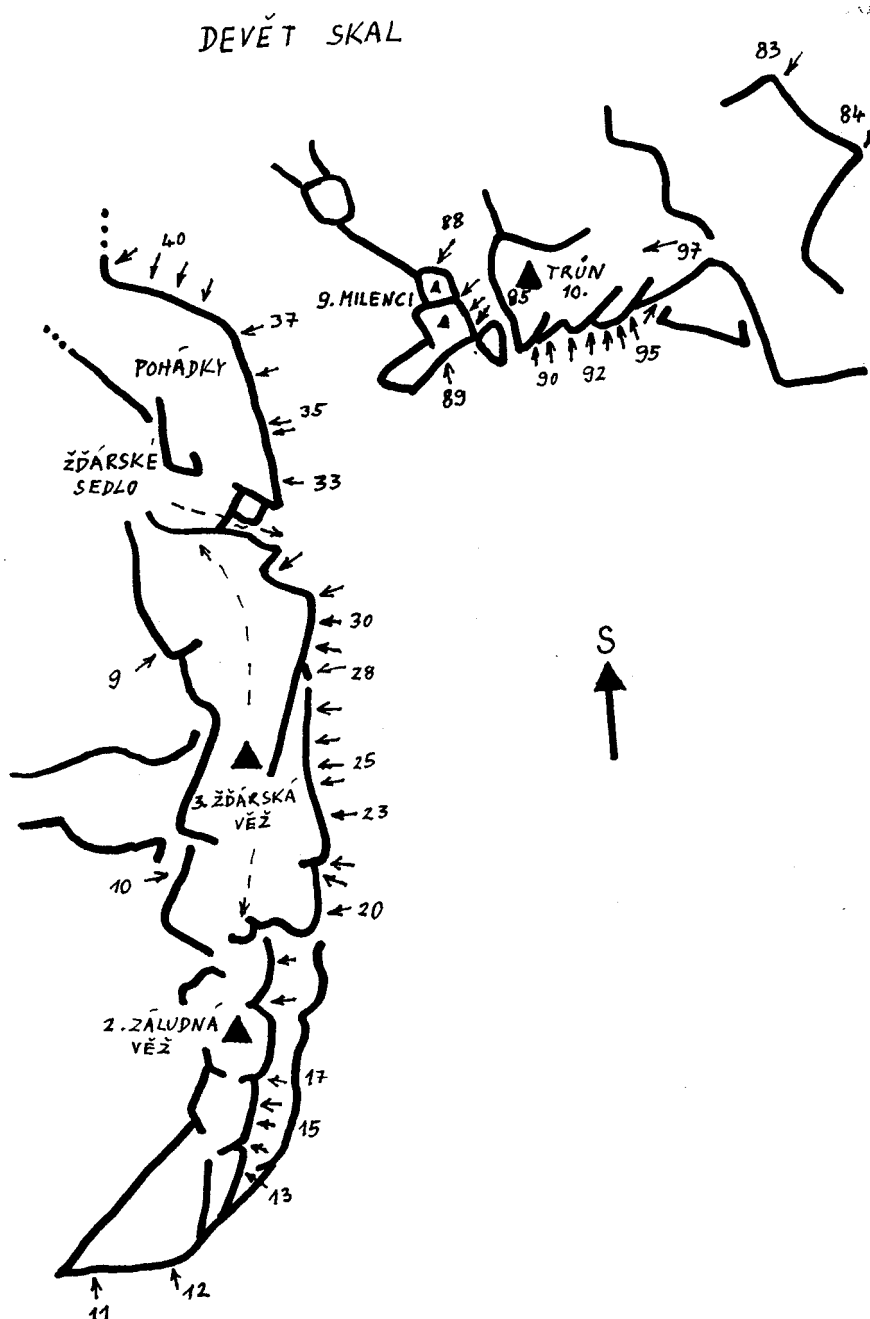
26.Viklan IV+
 Zelenou stěnou pod převis. Jeho přerušením vzhůru a přes několik hlinitých stupňů (volné kameny) na vrchol. P.Bořil - M.Schwarz 29.4.1976

27.Neklan IV
 Nástup těsně vlevo od doprava ubíhající spárky. Zelenobilou stěnkou pod převis, přes něj v.t. do krátkého vhloubení a přes několik bílých převisků na vrchol. P.Bořil - M.Schwarz 29.4.1976

28.Oblačná IV
 Zleva na nakloněnou terásku, koutem přes převisek na odštěp, přes dálil převisek a skloněnou stěnkou na vrchol. F.Trefulka- F.Roučka 12.10.1974

29.Česká cesta (Taliřová var.) V, A1
 (čistě VI+)
 Vede středem světlé plotny. Přes předskaličko, mělkým zářezem a podél odštěpů do hladké stěny k 1.kruhu. Přes druhý kruh a talíř přímo na vrchol. P.Bořil - M.Schwarz 29.4.1976. čistě P.Fiala - R.Jaroš 6.5.1984. P.Fiala - T.Kastner 29.6.1985

30.Moravská cesta V



Z vhloubení do spáry a tou na její konec, traverz n.t. doleva ke kruhu a od něj vzhůru přes ta-líř na vrchol. Obtížné.
P.Baar - J.Novák 15.5.1976

31.Žďárská hrana IV
Pravou hranou Žďárské věže a přes převislý roh na vrchol. F.Čermák - J.Palán 28.5.1972

32.Spára dvou kanců II
Spárkou v členité stěnce a přes oblou hranu na vrchol. P.Bořil - M.Schwarz 26.7.1973

4.Královský zámek.

Střední, nejdelší část hlavního hřebene Devíti skal.

Stěna pohádek.

33.Zelený mužík III+
Hladkou stěnkou v mělkém vhloubení na římsu, přes vyčnívající bloček a skloněnou stěnkou na hřeben. P.Bořil 27.4.1976

34.Zelený mužiček II
Přes dva ploché pilířky a skloněnou stěnkou na hřeben.
A.ZavadiI 29.4.1979

35.Křemílek II
Hladkou Stěnkou, pilířkem a pravou vrcholovou Stěnkou na hřeben. P.Bořil - A.ZavadiI -
M.Schwarz 27.4.1976

36.Vochomůrka II
Skloněnou Stěnkou, po hranatém pilířku a členitým vhloubením na hřeben. M.Schwarz - P.Bořil -
A.ZavadiI 27.4.1976

37.Dráček III
Zelenou členitou Stěnkou a převislým koutem (nebo obtížně přes výrazný hranatý blok) na hřeben. P.Bořil - J.Kohout
7.7.1976

38.Šuperka (Pekáč) III+
Nástup v nejvyšším bodě terénu. Stěnkou se
skloněnými lištami na mechovou lávku a stěnkou
nahoru. J.Vostrčil - J.Ouda 18.6.1978. F.Trefulka
12.9.1981

39.Sutinová III-
F.Trefulka 12.9.1981

40.Kamenitá III
F.Trefulka 12.9.1981

Zámecká stěna.

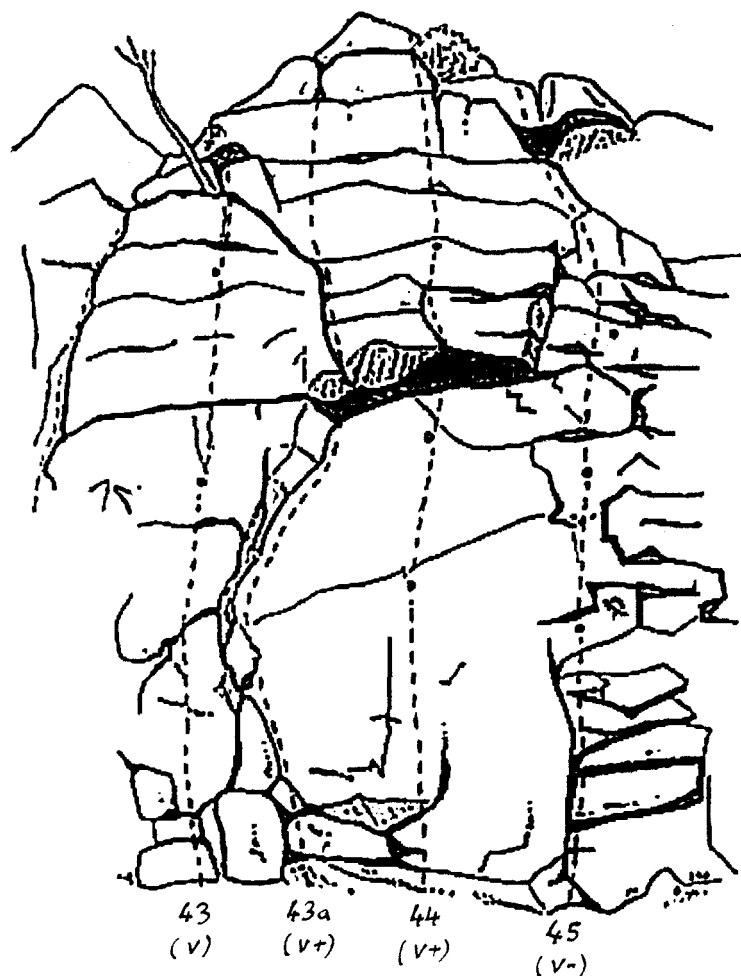
Vlevo ohraničena koutem, vpravo rohem.

41.Mechové okno II - III
Koutem do skalního okna a převislou spárkou do
sedýlka na hřebenu. P.Bořil - M.Schwarz - F.Trefulka
3.7.1975

42.Čemý korzár IV, A0 (čistě V)
Stěnkou do vhloubení a dále úzkou spárkou do
sedýlka na hřebenu. P.Bořil - M.Schwarz - F.Trefulka
3.7.1975, čistě 1982

43.Otvírání studánek V
Stěnkou těsně vlevo od výrazného koutu ke 2.odštěpu a
na úzkou římsičku pod 1.kruh. Hladkou stěnkou v.t.
ke kruhu a šikmo doprava na hřeben. Velmi hezká
cesta.
P.Bořil - M.Schwarz 27.4.1976

43a.Frendovačka s čokíádou V+



DEVĚT SKAL

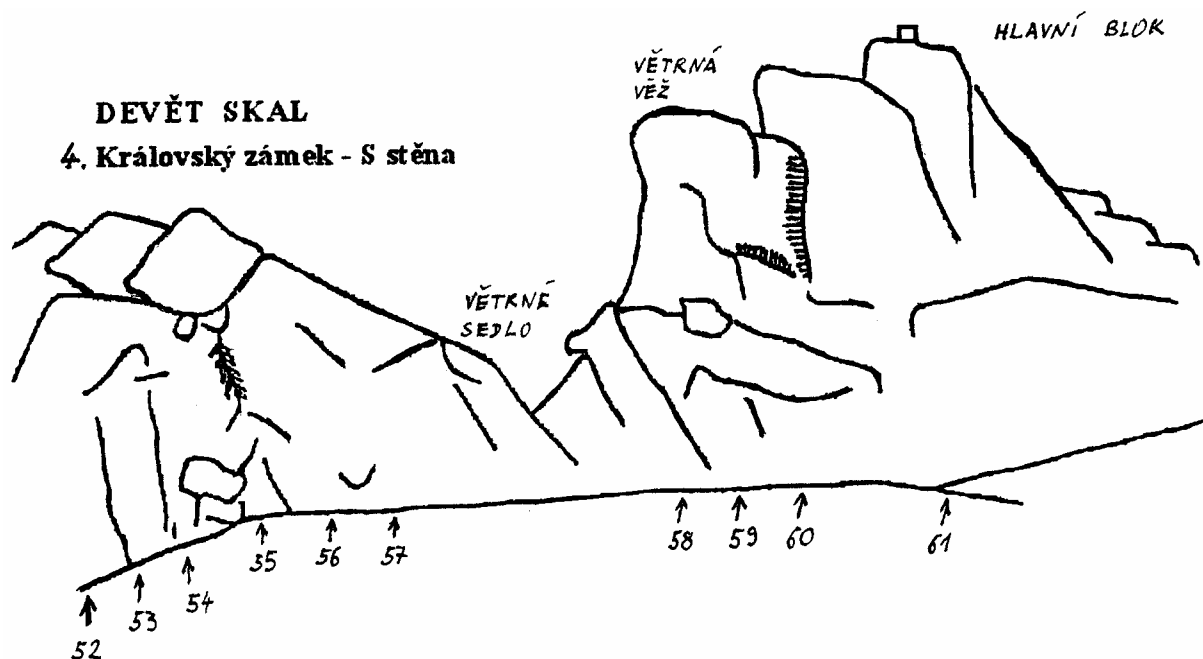
Zámecká stěna - SV stěna

Koutkem pod převis a přímo přes něj. Chvilí spárkou a dále stěnou na vrchol. Nutné vlastní jištění! J.Juda - D.Stejskal - L.Trefulková 14.10.2000

44. Oči pro pláč V+
Svislou hladkou stěnou ke kruhu, přes strop n.t. přímo do vrcholové stěny a tou na hřeben. Velmi namáhavé.
P.Bořil - M.Schwarz 22.3.1977
45. Kámen a bolest V-
Stěnkou kolem kruhu pod převis a jeho pravou stranou do vhloubení, jím n.t. na šikmou římsu a doleva spárkou na hřeben. Hezká cesta.
P.Bořil - M.Schwarz - F.Trefulka 3.7.1975
46. Staronová (Starouš) IV
Vhloubením přes několik poliček vpravo od kruhu na cestě Kámen a bolest na velikou polici a stěnkou na hřeben.
P.Bořil - M.Schwarz - J.Sysel 15.10.1976
47. Žluté nebezpečí IV-
Nástup 3m vlevo od ostré hrany v prostřední části stěny. Zelenou Stěnkou k výraznému bločku a dále přes několik převisku vlevo od hrany na hřeben.
P.Bořil - M.Schwarz - J.Sysel - J.Kovařík 15.10.1976
48. Přesýpací hodiny II
Výstup vede výrazným koutem. Přes stupně do vhloubení a převisem s vklíněnými balvany na hřeben. J.Sysel - P.Bořil 15.10.1976
49. Levá krokodýlí (Otesánek) IV
Převislou stěnkou a přes oblé bloky na skloněnou lávku a přes oblý Mok na hřeben. F.Roučka - D.Černá 13.10.1979, P.Baar - F.Trefulka 18.6.1978
50. Pravá krokodýlí (Krokodýlí, Jeřabinka) III+
Nástup asi 4m od pravé hrany stěny. Po stupních do jemné spárky, Stěnkou na římsu, širokou spáre na mechovou polici a stěnkou na hřeben.
P.Bořil - J.Sysel - M.Schwarz - J.Kohout 15.10.1976
51. Odmítavá hrana IV+
Nástup 1m vlevo od hrany přes oblý převisek a oblý blok na pravý okraj skloněné lávky a přes stupeň doleva na hřeben.
P.Fiala - J.Poukarová 18.6.1978

Poustevníkův kout.

V koutě blízko stěny leží obrovský balvan.



52. Rohový komín III+

Těsně vpravo od rohu stěny na římsu, výrazným komínem na plošinku a přes stupeň na hřeben. F.Roučka - F.Trefulka
12.10.1974

53.Mnich (Prorok, Přes kutnu) VI+

Vpravo od Rohového komína středem stěny podél výrazných, mělkých a otevřených spár na hřeben. P.Fiala -
M.Chlubna 16.6.1985

54.Poustevník V

Svislou stěnou po mělkých spárách n.t. do vhloubení a převislou Stěnkou na hřeben. Namáhavé. P.Bořil - M.Schwarz -
J.Kovařík - J.Kohout 7.7.1976

55.U staré skoby IV+

Uprostřed stěny za obrovským balvanem přes převisek do stěny, jí pod plochý převislý blok a přes něj do štrbiny v
hřebeni. První známý převez
F.Roučka - D.Černá 13.10.1979

56.Beruška III+

Za balvanem stinkou na pravý okraj vrcholu věžičky. J.Kohout - J.Kovařík - O.Vodáček
7.7.1976

57.Černoušek II+

Vpravo od balvanu nižší stěnkou po lištách na hřebínek. J.Kovařík - J.Kohout -
O.Vodáček 7.7.1976

Větrná stěna.

Asi 12m vysoká SV údolní stěna Větrné věže.

58.Větrník II

Členitou stěnkou vlevo od široké trhliny, přes převislý bloček na hřeben a po něm po stupních vlevo od vrcholového
převisu na vrchol vize.
A.Zavadil 27.4.1976

59.Větrná varta IV+

Vhloubením do krátkého šikmého komínku, doprava na úzkou lávku a přímo vzhůru přes veliký blok pod převis a přes
něj zprava na vrchol.
P.Bořil - M.Schwarz - A.Zavadil 27.4.1976

60.Větrný mlýn IV

Lišejníkovou stěnou na hlinitou lávku a zprava pod velký převis. Přes něj v.t. do vrcholové stěnky a tou přímo na
vrchol.
P.Bořil - M.Schwarz - A.Zavadil 27.4.1976

61.Poslední krok (Cesta do neznáma) IV

Mělkým žlabem vpravo od Větrné věže pod vrcholový blok a převislou stěnkou podél trhlín na hlavní vrchol stranou od
zábradlí.
J.Vostrčil - J.Ouda 16.6.1978

62 .Královská hřebenovka II - IV

Přechod celým hřebenem od konce Záludné věže až na hlavní vrchol. V.Vorlíček 1957

Fryšavský hřeben.

Hřebenovitý útvar nepravidelných tvarů naproti hlavnímu vrcholu sestávající z pěti věží odděle-ných mělkými sedly,
dlouhý asi 70m. Z věže Pyramida vybíhá k SZ široký vedlejší hřeben. Výška stěn 6-8m.

63.Lenivá II - III

Vpravo od konce vedlejšího hřebene Pyramidy dole skloněnou, nahoře svislou nepříznivě vrstvenou stinkou na římsu,
doleva přes stupeň na hřeben a po něm na vrchol Pyramidy.
F.Roučka - F.Trefulka 21.9.1975

64.Dětský koutek II

Kaňonem pod převislý komínek. tím pod výšvih, přes něj na hřeben a po něm na vrchol Pyramidy. F.Trefulka -
F.Roučka 1.2.1975

5.Dvojitá věž.

65.Mánička IV

Svislou hladkou stěnkou na skloněnou lávku a nízkou stěnkou na vrchol. F.Trefulka - V.Štefánek - A.Zavadil 16.4.1972

66 .Dýka IV+
Ostrou převislou hranou na lávku a stěnkou zleva na vrchol Dvojité věže. F.Čermák 9.6.1971

67 .Dvojitá (Rusalka) III
Od úpatí pravé věže převislým koutem do žlábků, z něj šikmo doleva (exponované) na horní římsu pod převislou hranou, exponovaný překrok do levé stěnky a jí na vrchol.
V.Vorlíček - A.Zavadil 9.6.1957

68.Fryšavský komín III
Jako Dvojitá do žlábků, komínem mezi věžemi na plosinku levé věže a z ní přes převislý odštipnutý blok na vrchol levé věže.
A.Zavadil - V.Vorlíček 9.6.1957

69.Žiletka IV+
Převislou ostrou hranou pravé věže a nakonec po jejím pravém boku na vrchol. F.Čermák 9.5.1971

70.Smrkáč III
Stínkou vpravo od ostré hrany po římsách na vrchol pravé věže. F.Čermák 9.5.1971

6.Pyramida.

71.Kleopatra III
Ze sedělka mezi Dvojitou věží a Pyramidou šikmo doprava hladkou Stěnkou na vrchol Pyramidy.
F.Trefulka - F.Roučka 21.9.1975

72.Egyptská IV
Ze stupně šikmo doleva mírně převislou hranou na příkrou plotnu a z ní přes dva převisky nahoru.
F.Čermák - J.Palán 9.5.1971

73.Ramses IV
Převislým vhloubením pod pravou stěnkou a jí vpravo od stropu na vrchol.
F.Čermák - J.Palán 9.5.1971

7.Malá věž.

74.Smetáček III
Úzkou plochou Stěnkou na temeno bloku a doprava přes stupně na vrchol. J.Palán 9.5.1971

75.Koutem II
Koutkem vpravo od stěnky na vrchol. F.Trefulka

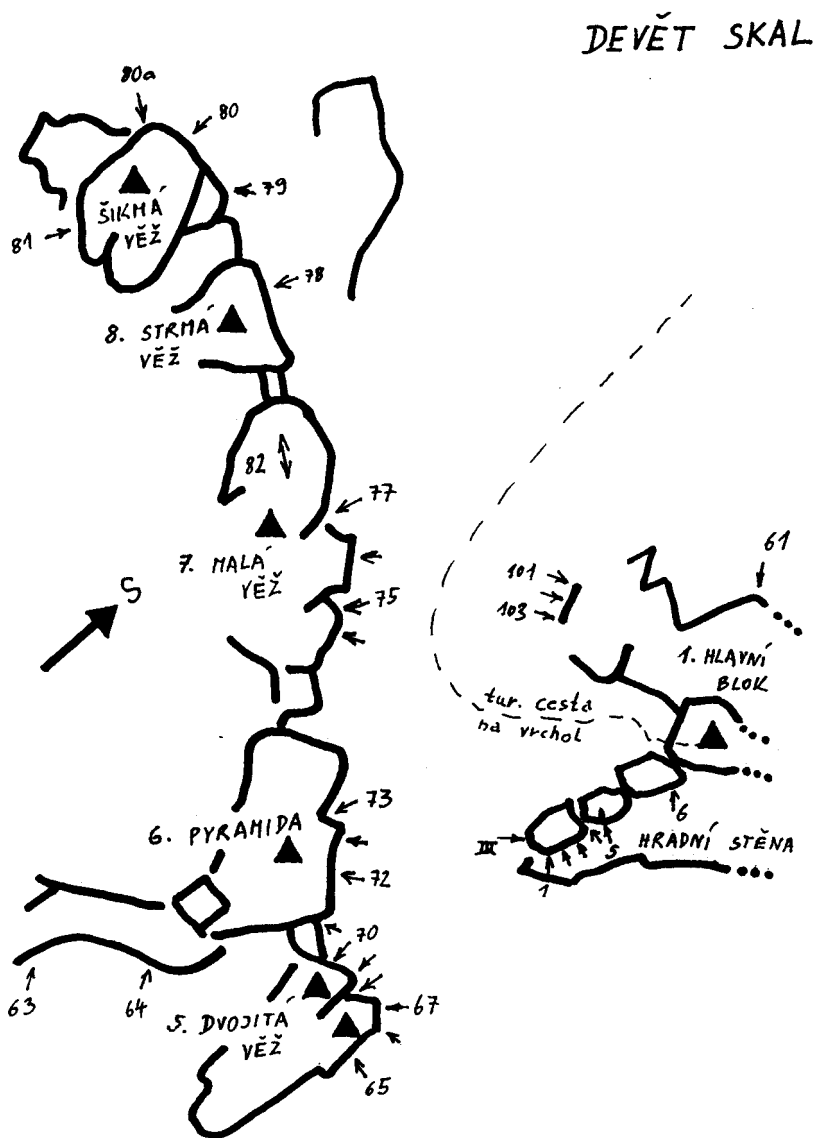
76.Nic IV+
Svislou hladkou stěnkou vzhůru, pak mírně doprava 1. na Šikmou hladkou hranu a po ní doleva na vrchol věžky.
F.Čermák - J.Palán 9.5.1971

77.Zákoutí (Sova) III
Mírně převislým vhloubením po římsách na vrchol Malé věže. A.Zavadil 9.6.1957

8.Strmá a šikmá věž.

78a.Pádová 5 RP
P.Hartman - P.Šárka - M.Neruda 18.5.1996

78.Strmá (Sýček) IV
Převislým koutem na hřebínek, překrok doleva přes vysoký převislý stupeň (t.) na šikmou plošinu a Stěnkou zleva na vrchol Strmé věže.
V.Vorlíček - A.Zavadil 9.6.1957



- 79.Placka (Kulich) III+
Převislým koutem Šikmé věže po římsách pod vrcholový blok, traverz doprava hladkou stěnkou (t.) na hranu a doleva na vrchol.
V.Vorlíček - A.Zavadil 9.6.1957
- 80.Smetácká V+
Přes vysoký převis n.t. na skloněnou římsu, svislou Stěnkou a přes další převis na vrchol. F.Čermák - J.Palán
6.9.1973
- 80a.Velikonoční pilíř 7- PP
Podél SZ hrany šikmé věže (dva borháky) a převisem na vrchol.
P.Hartmann - M.Němec 17.4.2000
Varianta: Pilíř křídlatých 6 PP
Nástup po hraně Velikonočního pilíře až k druhému borháku, stěnou vpravo do cesty Křídlatá a tou na vrchol.
P.Hartmann - R.Prudič 11.7.2000
- 81.Křídlatá IV, A0 (čistě 5+)
Cesta vede jižní hranou. Nástup vpravo od spáry mezi bloky a věží. Nepříznivě vrstveným žebrem, přes převisek na skloněnou plošinku. Hranou vlevo od převislých špic a vlevo od nich Stěnkou na vrchol.
P.Bednařík - M.Bednaříková 10.5.1980, čistý přeлез P.Hartmann 11.7.2000 Varianta: Velikonoční křídélka 6
Cestou Křídlatá přes borhák ke druhému borháku Velikonočního pilíře (zprava doleva stěnou), pak cestou Velikonoční pilíř přes převis na vrchol.
R.Prudič- P.Hartmann 11.7.2000
- 82.Fryšavská hřebenovka II - III
Od JZ do štrbiny za Šikmou věží, hřebenem do sedýlka mezi Dvojitou věží a Pyramidou, sestup k SV
- Křižánecký hřeben.**
Celistvý hřebenovitý útvar nepravidelného půdorysu, proti hlavnímu hřebenu Devíti skal, dlouhý asi 60m. Vyšší část s kolmou údolní stěnou má název Trůn, dvojitá věžička na okraji nese název Milenci. Výška stěn od 4 do 16m.
- 83.Dunivá II - III
Na spodním konci hřebenu po výrazném odštípnutém pilíři na jeho vrchol. F.Trefulka - F.Roučka
21.9.1975
- 84.Muška IV
Asi uprostřed hřebenu úzkou svislou hladkou Stěnkou na vrchol výšvihu. F.Čermák - J.Palán -
A.Zavadil 30.8.1972
- 9.Milenci.**
Charakteristická výrazná věžička se 2 vrcholky (vyšší Milenec, nižší Milenka), oddělenými úzkou štrbinou. Lezecky je vděčná nízká náhorní stěna, kterou popisy začínají.
- 85.Krásná hranka II+
Hranou na levý blok Milenců. J.Vostrčil - J.Ouda
- 86.Siesta III+
Nástup 1m vpravo od levé hrany Milence v sedýlku od Trůnu. Svislou stěnkou s malými chytý přes malý převisek na vrchol Milence.
F.Čermák - J.Palán - A.Zavadil 30.8.1972
- 87.Uzlíková spárka II
Po výrazné spárce dělicí stěnu do štrbiny a doleva na vrchol. F.Trefulka - A.Zavadil
2.6.1974
- 88.Bok (Bůček) IV
Zprava přes převisek a po hladkých blocích na pravý vrchol. F.Čermák - J.Palán -
A.Zavadil 30.8.1972
- 89.Údolka (Divoženka, Polední) IV
Ze žlabu při úpatí věže převislou ostrou hranou na odštípený blok, překrok na další blok a z je ho pravého okraje členitým vhloubením na vrchol.
Varianta: V
Z horního bloku v.L přímo vzhůru svislou oblou hranou na vrchol. F.Trefulka - F.Roučka
12.10.1974

10.Trůn.

Horní, ostřejší část Křižáneckého hřebenu s několika věžkami a se svislou, asi 16m vysokou údolní stěnou, lezecky vděčnou a náročnou.

90. Krach (Roháč) IV
Na levém rohu stěny na hladkou římsu, z ní výrazným vhloubením v levé části stěny přes několik převisků na vrchol.
P.Bořil - A.Zavadil - M.Schwarz 27.4.1976

91. Lázeňská (Neptun) IV+
Svislou Stěnkou podél spárek pod převis, doleva na malý balkónek, vhloubením a Stěnkou na vrchol.
P.Bořil - M.Schwarz 26.4.1976
Varianta: Sokoli brčka V+

Levou částí stěny pomocí sokolíčků přímo na balkónek Lázeňské.
J.Brhel, L.Havelka (dolní část), F.Trefulka, M.Sekanina. L.Trefulková, D.Stejskal (celé, všichni s horním jištěním)
11.11.2000

92. Kroutil (Pradávná, Nestor) IV
Svislou stěnou přímo vzhůru na římsu pod převisem, exp. traverz doleva kotem rohu, přes převislý bloček pod vrcholový blok a jeho pravým bokem na vrchol.
Neznámí lezci, první známý průstup: A.Zavadil - J.Krejčí 18.5.1958
Horní varianta: V
Z římsy šikmo doprava přes těžký převis a na vrchol věžky. Č.Kubík - J.Novák 17.5.1976

93. Sekáč IV
Plochým koutem mezi plotnami pod svislou, hladkou červenou plotnu. Jejím levým bokem na římsu, po převislé spáře a koutem do Štrbiny.
J.Brych - M.Sekanina 24.4.1983

94. Skluzavka IV+
Po šikmých stupních pod hladkou stěnkou (kruh), kterou n.t. do převislé stěny a hranou do Štrbiny.
P.Bořil - M.Schwarz - M.Žejdlík 7.7.1976

95. Manželská II
Členitým koutem pod převisy a vpravo od nich žlábkem na hřeben.
V.Vorlíček - B.Vorlíčková 15.6.1958

96. Laťka (Výletní) III-
Koutem vpravo od Manželské na vrchol postranního hřebínku, po něm doleva a přes velký blok nahoru.
V.Vorlíček - B.Vorlíčková 1958

97. Křižánecká hřebenovka II - III
Dunivou cestou na hřeben, po něm s obejitím Mušky nebo přes ni až na vrchol Milenců a sestup.

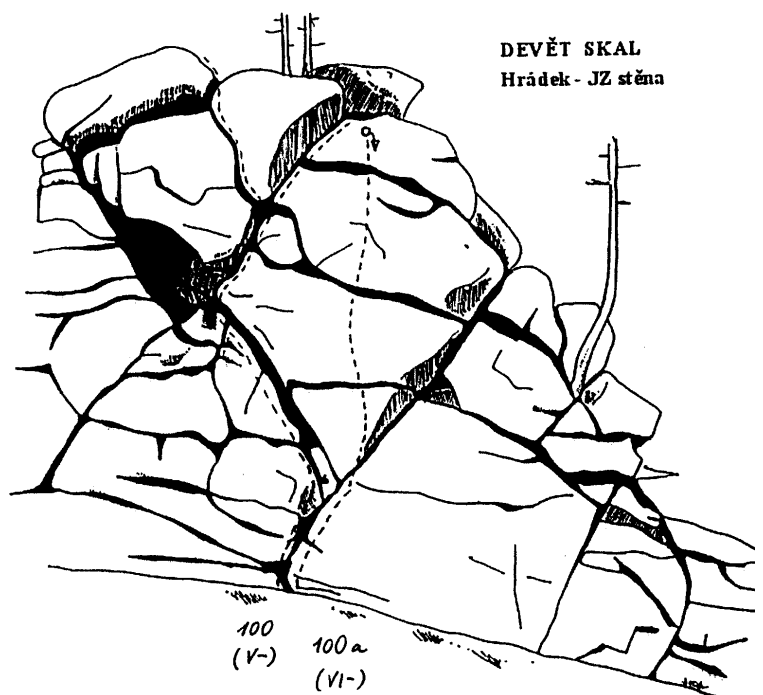
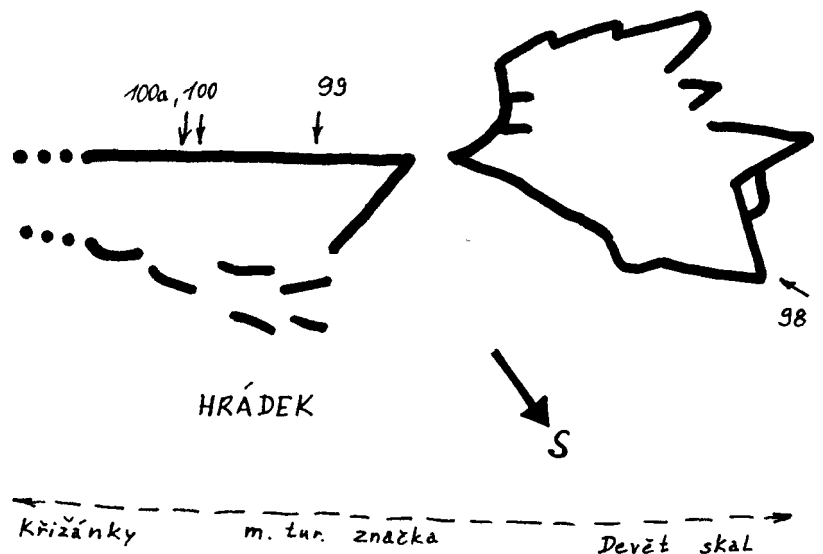
Hrádek.

Osamělá kompaktní věžka asi 50m pod spodním koncem Křižáneckého hřebenu. Lezení je správou CHKO na této lokalitě celoročně zakázáno.

98. Gilotina V
Z nízkého stupně pravým bokem svislé hrany pod převisem a přes něj šikmo doprava na vrchol.
F.Čermák - J.Palán 30.8.1972

99. Hej, hop III+
Stěnkou na začátek široké šikmé spáry a tou na vrchol. F.Roučka - J.Budílek 3.7.1982

100. Inženýrská cesta (odyssea) V-
Spáry v dolní části Hrádku tvoří písmeno Y. Podél levé široké spáry do jeskyně a doprava šikmou spárou na vrchol.
J.Budílek - F.Roučka 3.7.1982



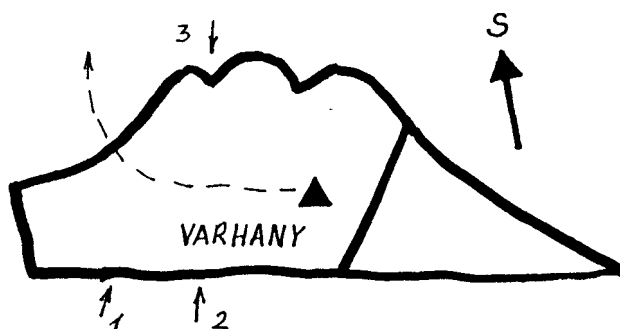
100a. Anglický kotel VI-
Nádherná cesta stěnou, jištěno friendly.
J.Juda - K.Hanák 17.10.2000

101.-103. Cukrátko III+
Tři cesty (Cukrle, Brňavka) přes krátkou, příjemně členitou stěnu vlevo od turistické cesty vedoucí na vrchol.
F.Trefulka, V.Štefánek 16.4.1972

Jeřabinka, Dračí zoubek, Stoh - lezecky bezvýznamné skalky pod modrou turistickou značkou.

Cikánský hrad, Žlutá skalka, Uhlíř, Ostrá skalka, Varhany - jsou popsány samostatně.

VARHANY.



Další, v pořadí pátá skalka po pravé straně modře značené turistické cesty z Moravských Křižánek na Devět skal, až 14m vysoká.

Lezení je správou CHKO v této lokalitě celoročně zakázáno

1. Basová hrana III+
Hlinitým koutem na předskalí, odtud ve spádnicí levé hrany, koutem a po hraně na vrchol. F.Roučka - D.Černá 17.9.1978

2. Rejstřík III+
Středem stěny a podél svislých rozpukaných bloků na vrchol. F.Roučka - A.Zavadil 16.9.1978

3. Lomikladivo IV-
Otevřeným mělkým koutem ze zadní strany věže k vrcholu. F.Trefulka - F.Roučka 7.9.1975

CIKÁNSKÝ HRAD.

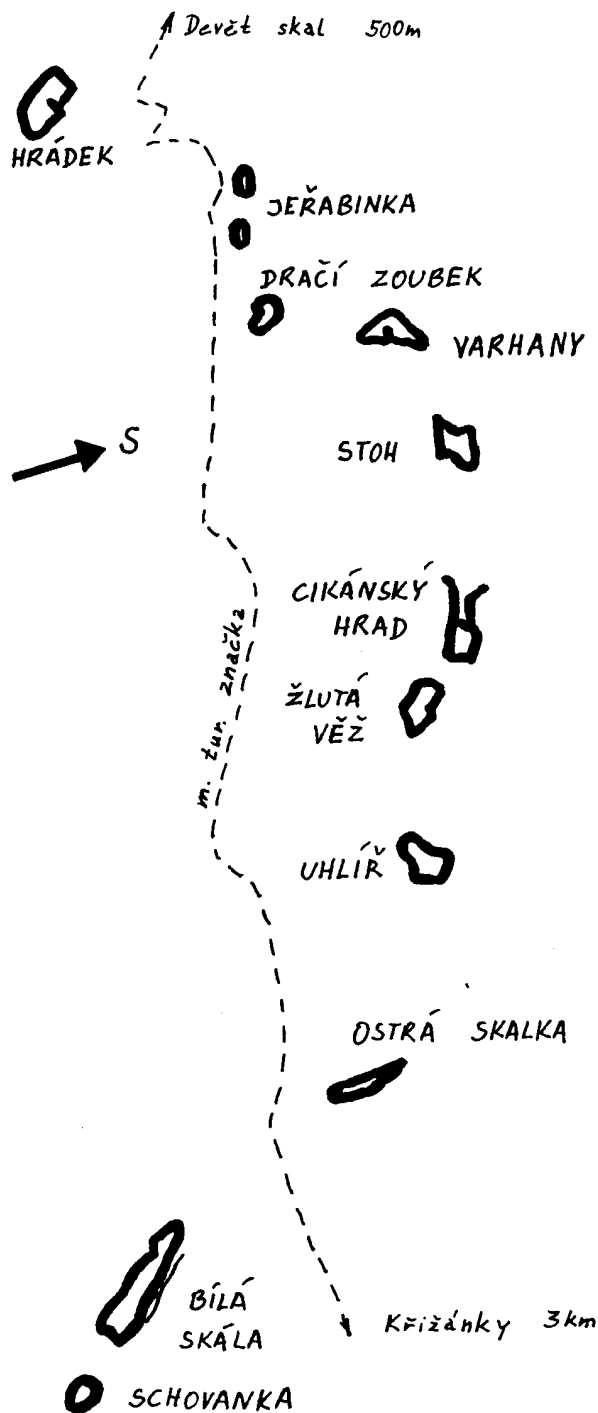
Skála leží v pásu skalek po pravé straně modře značené turistické cesty z Mor. Křižánek na Devět skal. Za Ostrou skalkou, Uhlířem a Žlutou věží čtvrtá v pořadí těchto skalek. Lezecky je hodnotná Šedá věž s tzv. Mourovatou stěnou (výška 12m).

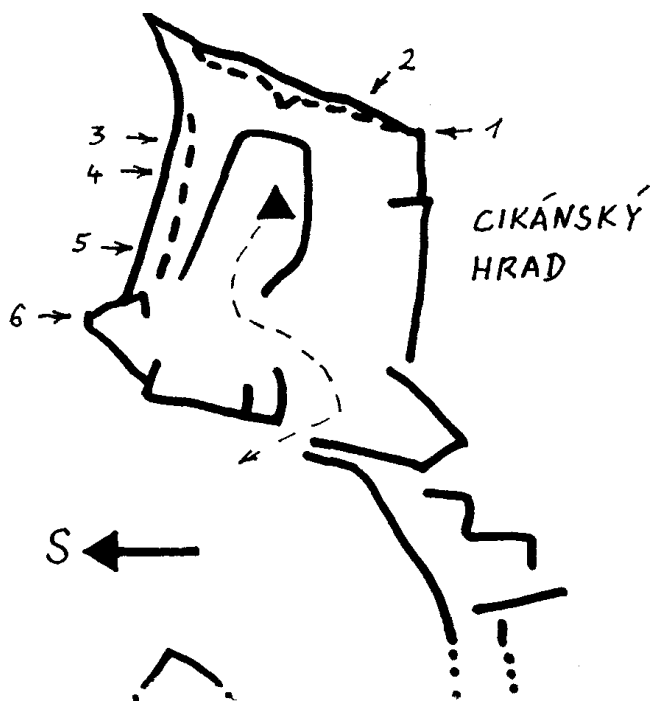
Lezení je správou CHKO v této lokalitě celoročně zakázáno.

1. Hrana (Kulhavá hrana) II
Levou JV položenou hranou pod vrchol. Zleva na vrchol. F.Doležal - J.Doležal 25.10.1979

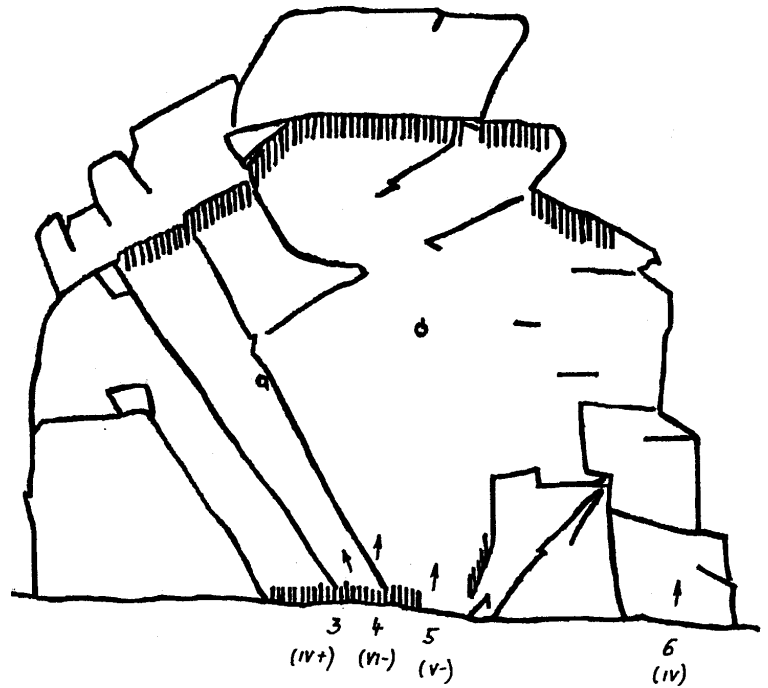
2. Ministrant IV
Středem převislé stěny n.t. vzhůru a z hlinitého balkónku zprava na vrchol. M.Schwarz - P.Bořil 5.7.1975

3. Rozčarování IV+
Koutem podél tenkých trhlin pod malý strůpek a odtud podél pravé trhliny k vrcholu, lámavé. J.Budílek - F.Roučka 25.9.1982





CIKÁNSKÝ HRAD
Mourovatá stěna - SV stěna

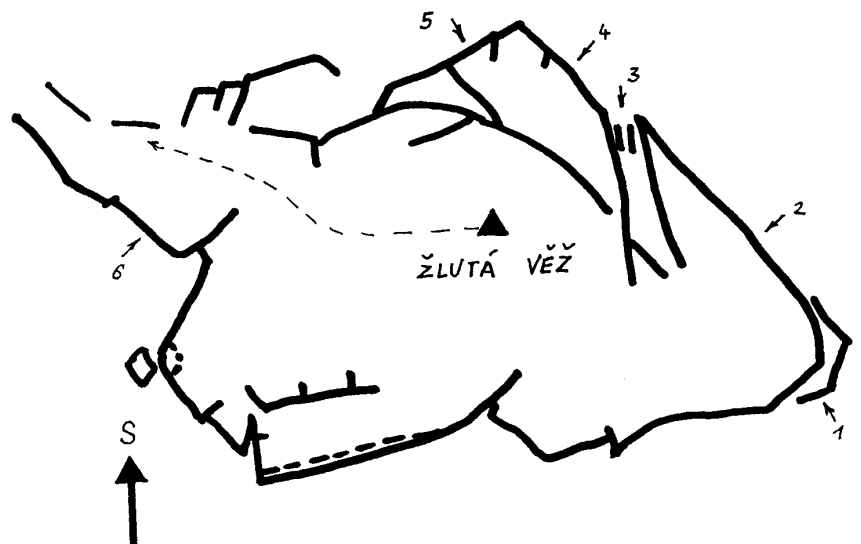


4. Cesta snů VI-
Nástup mírně vlevo od spádnice kruhu uprostřed stěny. Doprava po malé, oblé liště a vzhůru na dobré chyty. Ke kruhu a dále vzhůru na polici a na vrchol.
F.Roučka - J.Budílek 25.9.1982
5. Šedá eminence V-
Výstup vede pravou částí SV Mourovaté stěny. Převíslou stěnkou místy n.t. ke kruhu a přes několik hlinitých plošinek vzhůru.
P.Bořil - M.Schwarz 5.7.1975 (21.8.1975?)
6. Divočina II - III (j.m. IV)
V pravé části Mourovaté stěny je výrazný blok. Přímo vzhůru středem bloku na jeho vrchol. Dále přes stupínky na vrchol.
J.Budílek 13.8.1977

ŽLUTÁ VĚŽ.

V pořadí třetí skalka po pravé straně modře značené turistické cesty z Moravských Křižánek na Devět skal. Lezení je správou CHKO v této lokalitě celoročně zakázáno.

1. Repudin V
Tmavou, členitou a kolmou stěnou vzhůru.
Lámavé.
F.Čermák - J.Palán 30.8.1972
2. Mzda strachu IV+
Výstup vede SV stěnou. Po hlinitých stupních k velikému dunivému bloku (smyčka), jeho středem n.t. do vrcholové stěny a vlevo od hrany nahoru.
P.Bořil - M.Schwarz 21.8.1975 (10.9.1973?)
3. Žlutý kout II - III
Hlinitým zářezem pod žlutý koutek, kterým nahoru
P.Bořil 10.9.1973
4. Plotny (Žluté plotny) IV
Kolmou stěnkou na hlinitou terasu a levou částí ploten nahoru.
P.Bořil 10.9.1973



5. Zářijová hrana IV
F. Roučka - F. Trefulka 7.9.1980

6. Srpnové slunce IV+
Výstup vede JZ stěnou. Stěnkou s jemnými chyty (kruh, smyčka) na vrchol. Velmi hezká cesta, špatně jištěno.
P. Bořil - M. Schwarz 21.8.1975

UHLÍŘ.

Tmavá, asi 12m vysoká skála ležící v pásu skalek po pravé straně modré značené turistické cesty z Mor. Křižánek na Devět skal. Je v pořadí druhá za Ostrou skalkou, asi 80m od ní a od modré značené turistické cesty.

V období od 1.3. do 30.6. je horolezecká činnost zakázána.

1. Lítačka V-
Stěnkou vlevo od velkého koutu s převisem přímo vzhůru a přes převisek na vrchol. F. Roučka - V. Kubica (J. Vostrčil?) 29.7.1978

2. Zoboroh V
Spárkou pod zobákovitý převis, přes který zprava n.t. do stínky. Přes převis a stěnkou na vrchol. Namáhavé. P. Bořil - M. Schwarz 5.7.1975

3. Rohozub III
Koutem pod převis a spárkou vpravo n.t. do sedýlka. P. Bořil - M. Schwarz 5.7.1975

4. Kulatá IV+
Po pravé hraně vedle Rohozubu mírně doprava, pod vrcholové trávy 2m doprava a na vrchol. F. Roučka - F. Trefulka 7.9.1975

5. Lomikámen IV
Výlomem v nástupovém převisu do kouta, kterým n.t. přes špičatý blok vzhůru. P. Bořil 10.9.1973

6. Levý žlábek (Proutek) IV-
Koutem přímo vzhůru. P. Bořil 10.9.1973

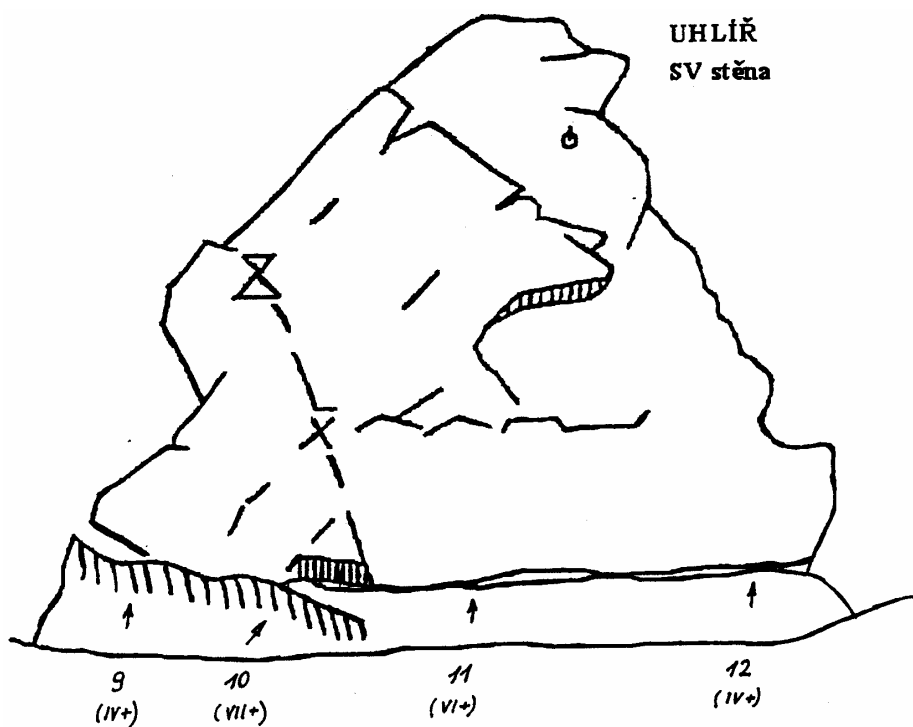
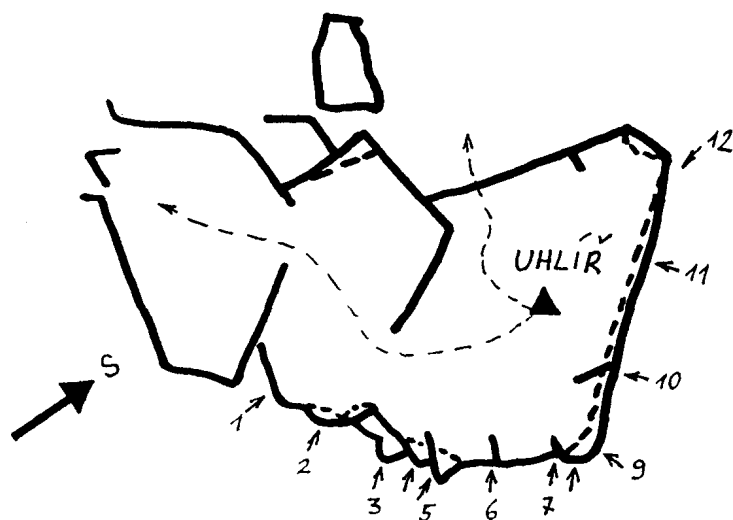
7. Pravý žlábek (Brousek) III
Koutem na vrchol. P. Bořil 10.9.1973

8. Hodinková IV+
Členitou stínkou pod převis a spárkou přes něj na vrchol. P. Bořil - A. Zavadil 10.9.1973

9. Prd'olova hrana (Uhlířova brada) IV+
Na balkón nad převisem, kterým hrana začíná, se dostaneme zprava z balvanu. Dále stěnou vlevo od převislé hrany na začátek vrcholové plotny a jí vzhůru.
J. Brych - F. Roučka - D. Roučková 11.9.1982

10. Podzimní rekviem IV, A1 (čistě VII+)
Trhlinou v převislé stíně na hranu. Položenou stěnou vpravo na vrchol. P. Mocek - M. Bena 1975, čistě P. Jonák - Menšík - T. Neuman 20.10.1990

11. Uhlířův úsměv V+, A0 (čistě VI+)
Nástup 1m vpravo od výklenku. Středem plotny po odštípnutých blocích (některé volné) ke kruhu a nad ním pomocí skoby na polici Uhlířovy vrásky. Z ní ke kruhu a vzhůru nad zub. Namáhavé. J. Maštera - F. Trefulka 4.9.1982, čistě Maršík - Maršík 2.8.1988



12.Uhlířova vráska IV+

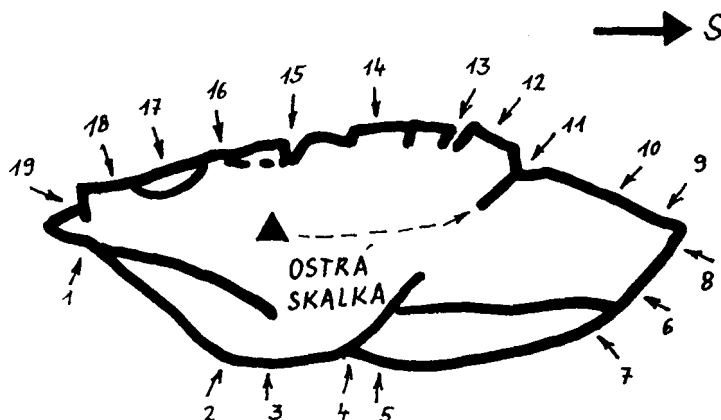
Pravou hranou převislé SV stěny n.t. na vytlačující lávku a doleva ke kruhu. Po lávce traverz doleva na její konec a přes převis do vrcholové stínky, kterou nahoru. Hezká cesta.

P.Bořil - M.Schwarz 5.7.1975

OSTRÁ SKALKA.

První v řadě skalek po pravé sírane od modré značené turistické cesty ve směru z Moravských Kříženek na Devět skal. Zajímavý úzký skalní útvar v těsné blízkosti cesty. Od Mor. Křížánek 2km. Výška věže Um.

V období od 1.3. do 30.6. je horolezecká činnost zakázána.



1 .Hrana odepsaných IV+

Přes převisek do stěnky a tou vpravo od hrany na vrchol.

F.Čermák - J.Palán 6.9.1973

Varianty: Přímou hranou V

O.Fiala - J.Krakovič 6.9.1980

Přímou přes nos V+

O.Fiala - K.Schaffer 18.9.1983

2.Slunovrat IV+

Převislou stěnkou n.t. vzhůru na lavici a přes převis na další lávku. Odtud krásnou převislou stěnou na vrchol.

P.Bořil - Z.Lukeš 9.9.1973

Tomášova varianta V+

Asi 3m vpravo od levé hrany přes převislé břicho a oblé žebro na lavici. T.Kastner - P.Fiala 29.6.1985

3.Amfora IV

Pravou hranou převislé stěny na polici a přímo přes převisek na vrchol.

Z.Lukeš - P.Bořil 9.9.1973

Varianta: Přímý nástup V+

O.Fiala 6.9.1980

4.Lučičště III

Nástup do Zubaté spárky, kterou až pod doprava ubíhající spárku. Tou na vrchol. P.Bořil - Z.Lukeš 9.9.1973

5 Zubatá spárka II

Spárkou přes zuby na vrchol. Z.Lukeš - P.Bořil 9.9.1973

6.Výmlat (Motýl) IV

Jemnou spárkou ve stěnce na hranu (hodiny, vklínělec), odtud doprava pod další stěnkou a tou na vrchol. 1.přelez: P.Bořil - M.Schwarz 15.7.1974

7.Červencové náledí VI

Vpravo od levé hrany SV stíny na polici a spárou na vrchol. P.Jonák - T.Neuman 23.8.1987

8.Bláznivé rosničky VI

stěnou vlevo od pravé hrany SV stíny na polici.

P.Jonák - T.Neuman 22.8.1987

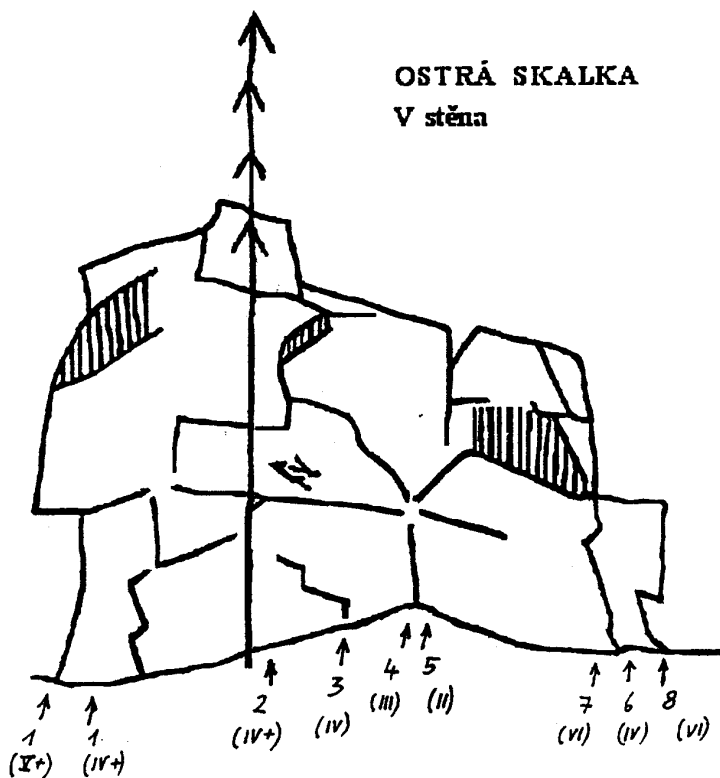
9.Blikanta II

Vpravo od osiří lehce k vrcholu.

Z.Lukeš - P.Bořil 1973

Varianta: Přímou po ostří V

F.Trefulka - O.Fiala 6.9.1975



10. Plotnička (Bleška) II+
Středem plotničky vlevo od Sestupové na vrchol. P.Bořil - Z.Lukeš 7.9.1973

11 .Sestupová cesta (Potápka) II
Výraznou spárou přes malý převisek.
P.Bořil - Z.Lukeš 9.9.1973

12. Bílý pilíř IV-
Středem nápadného pilíře, nahoře pravou částí na vrcholové plató.
P.Bořil - Z.Lukeš - A.Zavadil 9.9.1973
Varianta: Přímou pilířem IV+
O.Fiala - J.Krakovič 6.9.1980

13. Ponurá (Ponorka) III
Vhloubením přes malou jeskyňku lehce k vrcholu. P.Bořil - Z.Lukeš 9.9.1973

14. Večerní (Plzeňská) III
Vlevo od komínku stínkou, výše šikmo doprava a zářezem šikmo doleva na vrchol.
Z.Lukeš - P.Bořil 9.9.1973, dolez vlevo přes převis.
O.Fiala - J.Krakovič 6.9.1980
Nástupní varianta: Atrakce V
Přímou přes převisek do stěnky.

15. Vozembouch III
Úzkým převislým koutem na kazatelnu, dále vlevo od převisu stěnkou šikmo doprava a tupou hranou na vrchol.

16 .Levá stará (Dědova mísa) II - III
Přes oblý stupeň na římsu a mělkým vhloubením na vrchol.

17. Normálka II
18 .Krvavá zahrádka III+
Vlevo od J hrany nahoru.
F.Roučka - M.Bauer - D.Černá 17.9.1978

19. Pravá stará (Kacafírek, Trapper) III
Vlevo od hrany úzkým zářezem pod strůpek, doleva přes převislý bloček a koutem na vrchol.

BÍLÁ SKÁLA.

Význačný skalní útvar s nejkrásnější stěnou v oblasti. Bílá skála je v lese 1,5km na V od Devíti skal při modré turistické cestě. Má krátký skalní hřeben, J stěna je vysoká 28m, JV úzká stěna vysoká 15m je silně převislá.

Přístup: Od Moravských Křižánek (autobus Nové Město n. M. - Svratka) po modré značce ve směru k Devíti skalám. Až do míst v lese, kde je po pravé straně těsně u cesty Ostrá skalka. Proti ní na levé straně cesty, 100m od ní je Bílá skála. Z Mor. Křižánek 2km (35 min).

Z Devíti skal po modré značce až k poslední Ostré skalce těsně u cesty. Proti ní přes cestu je vzdálena asi 100m Bílá skála.

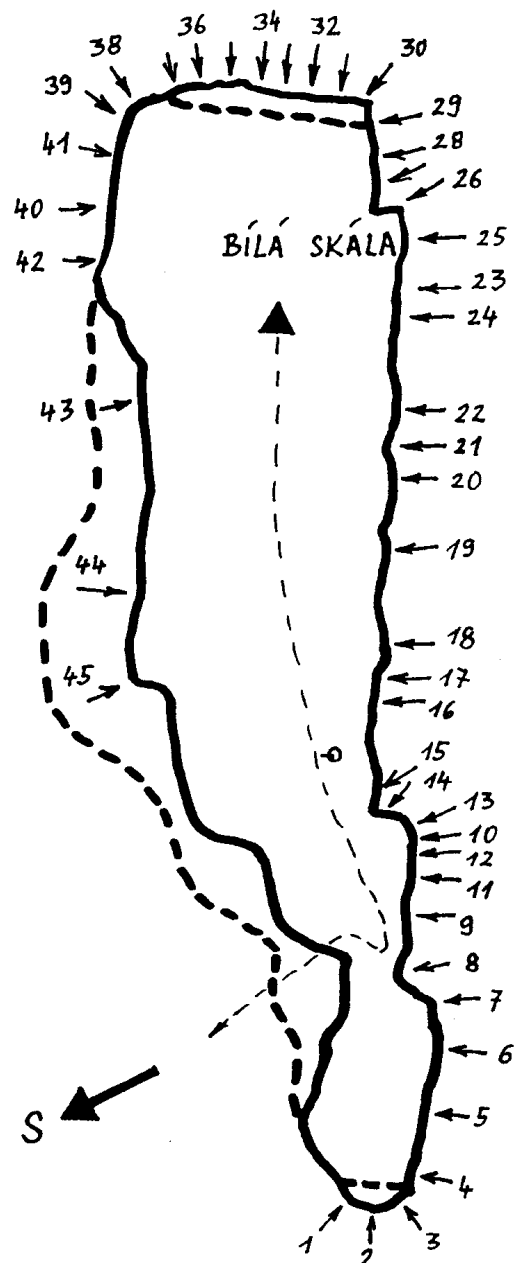
Od Drátníku po Červené značce a silničkou k Milovům na rozcestí s pomníčkem lesních dělníků. Odtud nahoru kamenitou lesní cestou až k rozcestí a oblouku asfaltové cesty. Stále v přímém směru (sejdeme z cesty) lesem ještě 400m k Bílé skále. Od pomníčku 3km.

Sestup s Bílé skály z důvodu ochrany přírody pouze sláněním. Slaňovací kruh je ve výšivku hřebene nad J stěnou.

Horolezecká činnost je zakázána od 1.3. do 30.6., jsou zakázány cesty v S části stěny.

1.H VI+
Přes převis vzhůru - nejištěno. R.Jaroš - P.Jonák 7.1990

2.Hm V+
Zářezem k hraní, místy k.t. vzhůru. Namáhavé. F.Čermák - J.Palán - S.Dolníček 5.9.1971



- 3.Ehm VII
Vpravo od Hm přes převis a tupou hranou na hřeben (nejištěno). P.Brych 1.6.1985
- 4.Červený koutek IV+
Vzporem n.t. do otevřeného kouta a doleva (smyčka) nahoru. P.Bořil - Z.Lukeš 9.9.1973
- 5.Babí léto IV+
Nástup vlevo od Zklamané. Přímo vzhůru ke skobě, od ní traverz 1,5m vpravo na pilířek a jím na vrchol.
P.Bořil- Z.Lukeš 9.9.1973
- 6 .Zklamaná III+
Mělkým vhloubením pod černý převis (skoba), traverz doleva a dalším vhloubením vzhůru. J.Putna - Z.Žáčková
20.6.1970
- 7.Kukačka IV
Nástup vlevo od Golema pod středem oblého převisu. Přímo přes převis na odštěpy. Odtud do kolmé stěny (smyčka).
Přes ni na ukloněnou plotýnku a jejím středem na vrchol.
F.Trefulka - T.Kastner 21.8.1982
- 8.Golem (Diluvium) III+
Vhloubením na malou kazatelnu (smyčka) a zleva na vrchol. Z.Lukeš - P.Bořil 9.9.1973
- 9.Pravěká II - III
Širokým ponurým vhloubením. traverz doprava a spárkou přes malý převis do travnatého sedélka. Lavička 1940
- 10.Cesta opravdového horolezce (Meresjev) VI
Nástup zleva k nýtu a vzhůru přes hladké břicho. Ručkováním mírně vpravo ke krátké spárce, jí pod převis a jeho středem na hřeben.
P.Fiala - J.Maštera 9.1985
- 11.E.T. V
Nástup vlevo od Alenčiny cesty. Přímo pod převis (nýt), přes něj a středem pilířku na úbočí. J.Maštera - M.Chlubna
31.7.1988
- 12.Alenčina cesta V-
Nástup do těžké stěny. Vzhůru ke smyčce, traverz doprava (smyčka) a volně přes největší převis do sedla. Hezké.
P.Bořil - M.Schwarz 25.8.1970
- 13.E.T. se vrací VI+
Nástup těsně vlevo od Barpultu (použijeme k zajištění jeho první nýt). Traverz vlevo na hranu a jí vzhůru (nýt, kruh).
J.Maštera - T.Neuman 6.1989
- 14.Barpult IV+, A1 (čistě V)
K.t. stěnkou zprava pod stropem ke spáře, vzhůru a dále vhloubením na malý balkónek. Traverz doprava (smyčka) a dalším vhloubením vlevo na vrchol.
J.Slabý - D.Boháč 11.6.1966, čistě T.Kastner - B.Sýkora - F.Trefulka 21.8.1982
Varianta: V+
Stěnkou přímo ke spáře.
P.Fiala 1983
- 15.Indiánské léto V, A1 (čistě V+)
Nástup vpravo od vhloubení Barpultu. Puklinou přes dvě oblé lávky nahoru. Odtud doprava, zpět Šikmo vlevo a širokou spárou vzhůru.
Z.Roušar - J.Řádek 27.8.1972, čistě M.Popelka - P.Fiala 1982. T.Kastner - F.Trefulka 21.8.1982
- 16.Veselá vojna V
Koutem ke skobě, přes převis vzhůru ke kruhu. Dál přímo přes převis na polici. Vzhůru pod strop (obejdeme jej zprava) a členitou stěnkou na vrchol.
T.Kastner - B.Sýkora 21.8.1982
Varianta: V
Přímo přes strop.
O.Fiala - M.Popelka - P.Fiala 12.9.1982
- 17.Svratecká IV+
Hladkým zářezem vzhůru, překrok doleva a vzhůru na malý balónek. Dále lámavým koutem na vrchol. Z.Kysilka - I.Studničný1957

18. Ráfek IV+
Nástup 3m vpravo od Svratecké. Přímou vzhůru, přes převis a po dobrých chytech do světlých ploten. Stěnou pod převis (hodiny v pravé části převisu). Převísem zprava na vrchol. Od nástupu dodržovat přímý směr.
J. Rauchnes - Z. Roušar 16.9.1973
19. Trojí chňapnutí V
Nástup vlevo od Zavadilky nevýraznou lámavou spárkou pod první převis, přes něj a dále přes dva další převisy na travnaté stupně. Po nich až pod mírně převislou vrcholovou stěnkou, jejím středem na vrchol. Cesta vede stále ve spádnicí vrcholu.
J. Maštera - M. Chlubna 5.1986
20. Zavadilka IV+, A1 (čistě V)
Nástup 2 - 3m vlevo od Jeskyňky. Přes převisek a stěnkou pod veliký převis. Přes něj a nad převisem traverz doprava a vzhůru pod doprava čnějící odštěp. Zářezem nad odštěpem (smyčka) a přes ně-kolik převisků, přes poslední největší středem (smyčka) do vrcholové stěny, kterou vzhůru.
L. Benešová - P. Koubek 30.8.1970, čistě T. Kastner - K. Novotný 22.8.1982, J. Maštera - J. Mašterová 1982
21. Jeskyňka IV-
Nástup ve spádnicí žlutých výlomů (Jeskyněk), přes které nahoru. Hezké. O. Vinklář - B. Zohoma 6.1959
22. Rejžák (Chrastivá cesta) V
Nástup za bukem, stěnou ke kruhu pod převis, přes něj na levý okraj lávky - kruh. Doleva přes dunivé bloky na další lávku. Stěnou pod strop (kruh), přímo přes něj a stěnou na vrchol.
F. Roučka - J. Budílek - J. Krakovič 1.9.1984
23. Něco mezi VI
J. Rauchnes
24. Braunova direktisima V
Nástup hladkou stěnkou pod převis (smyčka), krok doprava a přes odštěp pod další převis. Pod převisem exp, traverz doleva, zářezem (smyčka) do stěny. Přes další převisek do rozlámané stěny pod veliký převis. Přes převis zářezem exp. do stropové spárky (smyčka) a vrcholovou stěnkou.
J. Braun jištěn J. Vackem 5.1968, 1. přelez a popis P. Bořil - M. Schwarz - A. Zavadil 5.7.1976, 2. převis přímo T. Kastner - K. Novotný 22.8.1982 (2. přelez)
25. Studentská V
Stěnkami pod převis (1.), krok doprava, nad převis, krok doleva a přes řadu převisků pod zářez v hlavním převisu. Tímto k.t. na hladkou plošinku. Šikmo přes převisek doprava a po hladké hraně doleva na vrchol.
B. Zohoma - O. Vinklář 22.9.1959 (po hlavní převis), Z. Roušar - J. Vacek - V. Hospodář 22.9.1963
26. Cesta hrůzy (Gaudeamus) IV, A1 (čistě IV, j.m. V+)
Nástup na levé stráni kuloáru. Hranou až pod převis (kruh), šikmo doprava pod převisek do zářezu a jím až pod hlavní převis stěny. Traverz doleva na polici (jištění společné se Studentskou). Z police traverz po skobách doprava na hranu. Po její levé stráni pomocí skob na polici (jištění). Odtud pravou hranou na vrchol.
J. Putna - Z. Žáčková 9.5.1971, čistě a narovnání středem velkého převisu J. Maštera - F. Trefulka - M. Sekanina - J. Palán 12.7.1986
27. Trapper (Job) III
Krále kuloárem a potom postupujeme přibližně v kolmici špice nad hlavou, přes kterou po pravé straně vzhůru.
F. Trefulka - V. Štefánek - A. Zavadil 13.7.1972
28. Kuloár (Praotec) II
Středem širokého kuloáru lehce na vrchol. Ve střední části lámavé. L. Pecha 1949
29. Májová IV+
Nástup po hraně až pod převis (nýt), zleva přes něj na poličku, plotnou podél hrany (nýt), na stupni (nýt), po nich pod vrcholový převisek, který zdoláme zleva okolo smrku a snadno na vrchol.
J. Braun - J. Vacek 1.5.1967 (dolní převis obešli zprava, V+), přejištěno 1990
30. Macek V-
Nástup převislou stěnou vpravo od hrany po dobrých chytech, výše hranou a pod koutový převis (nýt) Převezeme jej zprava do šikmého koutku (nýt), zprava pod další převis, který přelézáme zprava doleva po dobrých chytech na stupně (nýt). Po nich pod vrcholový převisek a zprava okolo smrku již snadno na vrchol.
M. Myška - J. Kotas 6.1970, přejištěno 1990

31. Ještě jsme se nedohodli VIII+
Vlevo od Pátera přes 4 nýty na vrchol stěny - slaňák. P.Jonák 26.8.1990
32. Páter V, A2 - A3 (čistě VIII)
Silně převislou V stěnou na malý balkónek a pilířem vpravo na vrchol. Z.Kysilka - I.Studničný 1957,
dolez M.Schwarz 1967, čistě M.Toman 8.1989
33. Alpská balada IV+, A3 (čistě VII)
Spárami v převislé stěně pomoci vklíněnců na balkónek.
F.Trefulka - J.Brych 1.10.1977. čistě P.Jonák - J.Maštera - R.Jaroš 7.10.1990
34. Loupež století VI+
Převislou plotnou (kruh, vklíněnc) pod převis (nýt) ohraničený z obou stran spárami. Jeho středem vzhůru.
R.Jaroš - F.Roučka 6.1989
35. Večernice (Podzimní večer) IV+
Převislou stěnou místy n.t. vzhůru na balkónek Pátera (jištění) a pilířem vpravo na vrchol. Z.Roušar - J.Řádek
26.8.1972
36. Et celera VII
stěnou přes dva nýty na polici ke slaňáku. J.Maštera - T.Neuman 25.8.1990
37. VII silou V
stěnou mírně šikmo vpravo přes nýt na polici - slaňák. J.Maštera - T.Neuman 26.8.1990
38. Tis IV-
Výstup vede v SV stěně. Nástup vpravo od velkého převisu. stěnkou vzhůru na lávku. Z ní hranou světlého výrazného
pilíře vzhůru na vrchol. Výstup stále v kolmici.
Z.Roušar - J.Slabý - J.Řádek - Jeřábek 28.8.1971
39. Relaxace IV+
V pravé části stěny přes převis (nýt) na polici. P.Jonák - R.Jaroš - J.Maštera
7.10.1990
40. Zarostlá Z.Kysilka 1949
41. Osamocená III
Po odštěpech 5m vpravo od Tisu. F.Roučka 14.6.1975
42. Soška II - III
Přes odštěpy, travnaté plošinky a šikmou plotýnku do zářezu a Jeskyňky. Přes převislé bloky k věž-ce tvaru sošky a
přímo vzhůru na její vrchol.
F.Roučka 14.6.1975, J.Soška - J.Vostrčil - J.Brhel 1.10.1977
43. Pilíř IV
P.Baar - Z.Kubicová - J.Vostrčil 1.10.1977
44. Svěrák IV+
Z mechové rampy červeným zářezem pod nápadný převislý zub. Hlubokým převislým zářezem mezi zubem a hranou
vpravo od něho (možná opora hlavou, n.t.) nad zub a šikmo doleva pokračováním zářezu na vrchol.
J.Vostrčil - P.Ženatý 24.7.1977
45. Nová cesta (Lovecký pilíř) IV
Vpravo od zářezu plochým členitým pilířem pod převis. Doprava a lámavým koutkem na hřeben.
J.Vostrčil - J.Ouda 28.8.1977

SCHOVANKA.

Menší skalka východně nadohled od Bílé skály,
asi 10m vysoká.

1. Vřeštící děva III
J.Putna - Z.Žáčková 30.5.1974
2. Kvakimova (Nová) III
F.Oubrechl 1.10.1977



3.Zásuvka

IV+

Na pravém okraji hladkou stěnkou obrácenou k Bílé skále na borůvkovou plošinku, z ní po vodorovných spárkách a přeť nos na plato.

J.Vostrčil 24.7.1977

LISOVSKÁ SKÁLA.

Skála leží v nadmořské výšce 801m v hlavním hřebeni Zďárských vrchů na červené tur. značce. Přístup: Z Drátníku po červené turistické značce přes Malinské skály asi 3km.

Z Devíti skal po červ. turistické značce asi 2km.

Z rozcestí mezi Devíti skalami a Lisovskou skálou do kopce asi 10min. Lezení v této lokalitě celoročně zakázáno správou CHKO.

Pevnost - skála s mohutnou údolní stěnou hned nad turistickou značkou.

1.Levý koutek

II

Koutkem lehce k vrcholu. P.Bořil 3.7.1975

2.Středem

II

Šedivou stěnkou do spárky (smyčka) a na vrchol. P.Bořil 9.7.1976

3.Pravý koutek

II

Koutovou spárou vzhůru. P.Bořil 3.7.1975

4.Altánek

II - III

Spárkou a stěnkou vlevo od výlomu pod převisem vzhůru (2 smyčky). M.Schwarz - P.Bořil - A.Zavadil 1975

6.Březová spárka

II

Stěnkou a spárkou vzhůru. F.Trefulka - P.Bořil 3.7.1975

6.Tmavé spárky

III-

Spárkou (asi 5m vlevo od levého buku) na balkónek a vzhůru pod vrcholový převis, přes který (smyčka) na vrchol. Hezká cesta.

P.Bořil 9.7.1976

7.Lisovský rys (Šikmý rys)

IV

Nástup 2m vpravo od levého buku. Výstup vede jemnými spárkami, v závěru stěnkou na vrchol. (3 smyčky).

M.Schwarz- P.Bořil - A.Zavadil 3.7.1976

8.Kulaté chyty

IV

Nástup přímo u pravého buku. Přes převis na šikmou lavici, spárkami vzhůru a úzkým krátkým komínkem na vrchol (3 smyčky).

P.Bořil - M.Schwarz střídavě - A.Zavadil 1976

9.Raz, dva, tři

IV

Přes stříšku na první rampu, dále podél spáry (smyčka) na druhou rampu a odtud lehce na vrchol. O.Kozdera - V.Laštůvka 25.6.1977

10.Přes převisy

III+

Výlomem v převisu na šikmý balkón a stále vzhůru stěnou (3 smyčky) do výrazného kotle k ohnuté břízce.

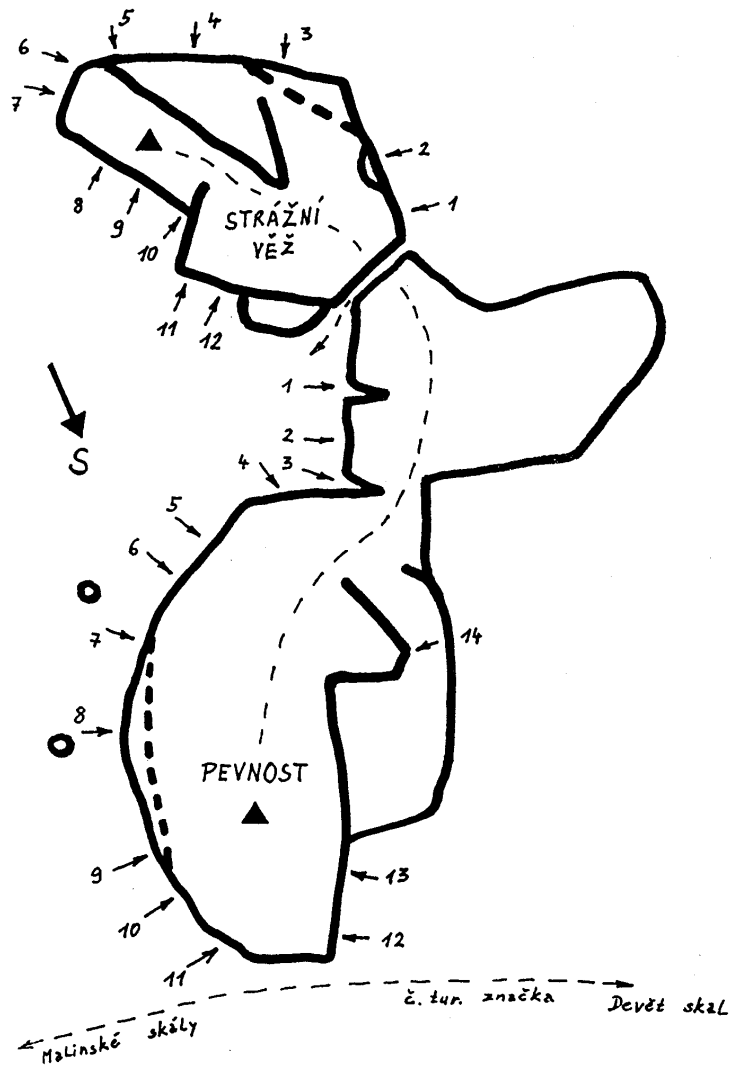
P.Bořil - M.Schwarz 1976

11.Prázdninová cesta

IV-

Nástup těsně vlevo od hrany stěny, přes převis na malou kazatelnu a stále podél hrany (smyčky) na mechový balkón a přes převis nahoru (6 smyček).

P.Bořil - M.Schwarz 3.7.1975



12. Archimedes (Alešova cesta) III+
Výraznou spárou (smyčky) pod převis, traverz doleva na terasu (skoba) a přes několik převisků na vrchol.
A.Zavadil - B.d° Ambróz 11.8.1969
13. Smatácká IV
stěnkou ke skobě, krok doprava a vodorovně členitou stěnkou vzhůru do vhloubení a na vrchol. F.Čermák - J.Palán
14. Věžka 7
Údolní hranou vzhůru.
A.Zavadil - B.d° Ambróz 11.6.1969

Strážní věž.

Skála zakončená hezkou podvrcholovou stěnkou.

1. ?
2. Stěnka III
F.Trefulka 25.6.1977
3. Koutem IV+
F.Trefulka 25.6.1977
4. Smetáček (Stará skoba) 7
J.Palán
5. Jemné vhloubení 7
6. ?
Koutem v.t. do jemného vhloubení v levé části vrcholové stěnky, kterou (skoba) na vrchol.
7. Cesta k slunku IV
Koutem pod členitou stěnkou a jejím středem (smyčky) na vrchol (3 smyčky). P.Bořil - M.Schwarz -
F.Trefulka 3.7.1975
8. Hrana III+
Asi 4m vpravo od hrany přes převis a doleva na hranu. Po ní už nad převisem na vrchol. F.Trefulka - P.Baar
25.6.1977
9. Čistič III+
Asi 5m vpravo od hrany přes převis (smyčky) a šikmo doprava na vrchol. P.Baar - F.Trefulka
25.6.1977
10. Spára
11. Cesta motýlů II - III
Přes několik bločků do vhloubení a přes převisy nahoru (2 smyčky). P.Bořil - M.Schwarz -
A.Zavadil 9.7.1976
12. Cesta brouků III+
Nástup za velkým smrkem. Stěnkou s jemnými chyty vzhůru pod převis se spárou a přes něj (smyčky) na vrchol (3 smyčky).
M.Schwarz - P.Bořil - A.Zavadil 9.7.1976

ČERNÁ SKÁLA.

Jedna z nejkrásnějších skal Vysočiny vypínající se na mýtině asi 3,5km od Drátníku. Skála je viditelná z nejvyššího bodu silnice Sněžné - Svatka. Její převislou stěnou (výška asi 26m) vedou nejtěžší a nejkrásnější cesty oblasti.

Lezení v této lokalitě je celoročně zakázáno a je možné pouze po dohodě se správou CHKO.

Přístup: Po červené turistické značce přes Malinskou skálu a za ní asi po 300m chůze odbočíme doprava po lesní cestě. Po asi 1km doprava (v nejnižším místě cesty) hlubokým korytem v hustém lese k velkému buku a doleva pasekou porostlou nízkými smrky ke skále.

Pohodlnější cesta vede od pomníčku padlých lesníků (silnička Milovy - Samotín) doprava a lesní cestou směrem k Bílé skále asi 1,5 - 2km k druhému lesnímu průseku přicházejícímu zleva, (asi 30m za malou studánkou) Zde odbočíme a pravým ramenem průseku vzhůru do kopce k velkému buku a doprava po vrstevnici ke skále.

Západní stěna.

1. Mulisák II

stěnkou, koutem a později žlabem na hřeben. J.Vostrčil - A.Zavadil 26.6.1977

2.Pukavec V
převislou ostrou hranou vzhůru. J.Vostrčil - A.Zavadil 26.6.1977

3.Hlinitá III
stěnkou vlevo od hrany na hřeben.
J.Vostrčil - A.Zavadil 26.6.1977

4.Borůvka IV
Svislou hranou vzhůru. J.Vostrčil - A.Zavadil 26.6.1977

Jižní výšvih.

5.Zlodějský koutek III+
Stěnkou vlevo od komína Normálky vzhůru (1 smyčka).
F.Trefulka - F.Roučka 8.11.1976

6.Normálka I - II
Za hranou skály komínem a přes několik stupňů na vrchol.
Neznámí lezci před rokem 1968.

7.Antihrana V
Levou převislou hranou na Černou věžku. J.Vostrčil 26.6.1977

8.Buď a nebo IV
Středem jižní stěny na Černou věžku.
J.Vostrčil 26.6.1977

9.Halouzková IV
J.Vostrčil 26.6.1977

Východní stěna.

10.Cesta plodnosti II
Levou hranou východní stěny (skoba) přímo vzhůru. V.Pípal - M.Schwarz 16.7.1968

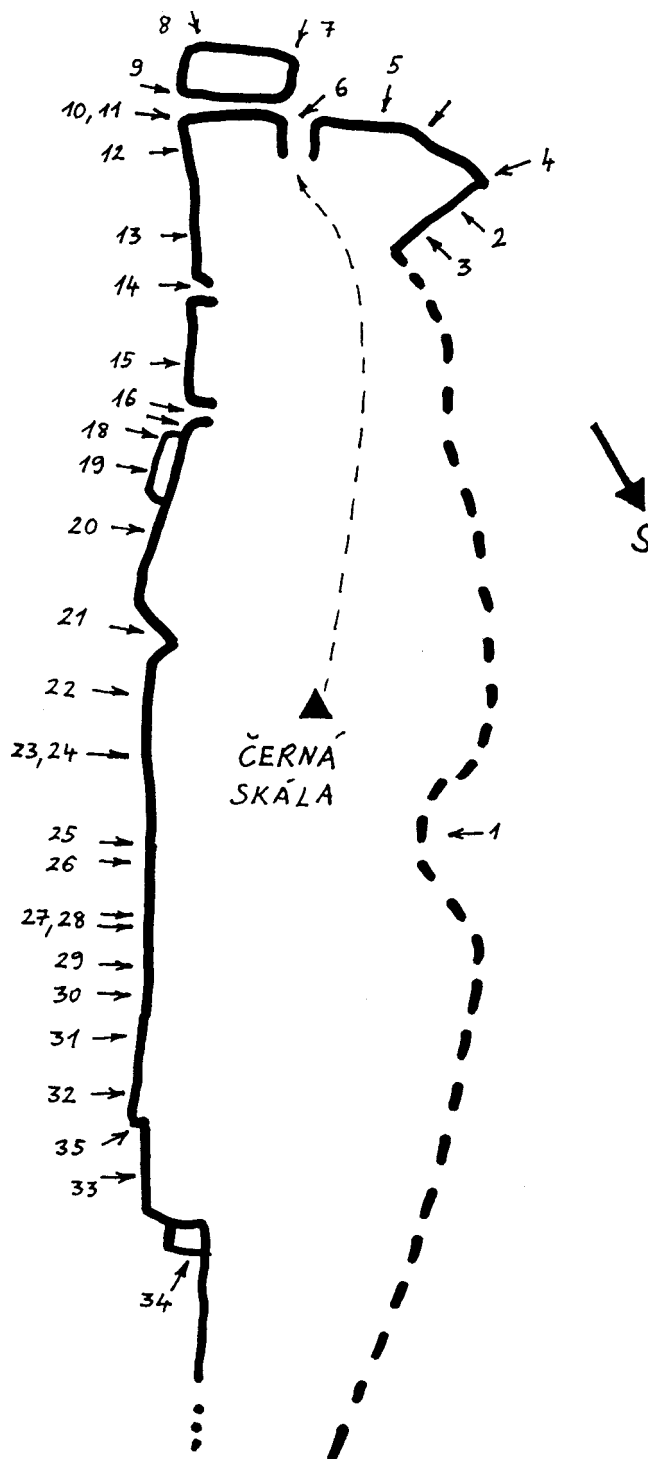
11.Panská jízda VI, A4
Cestou plodnosti k 1.skobě, traverz doprava ke 2.kruhu Cesty věřících, dále stěnou (smyčky) přes Hlinecký kout do Komína ke skobě. Kousek sestoupíme a znovu traverzujeme doprava n.t. ke 2.kruhu Vzpomínkové, mírně vzhůru přes převis k.t. (smyčka) ke kruhu a přes skobu do sedýlka. M.Schwarz - P.Bořil 29.6.1975

12.Cesta věřících (Hrana) V,A3 (6+RP)
Koutem a přes převis n.t. (smyčky) na malý balkónek k 1.kruhu, kolmou stěnkou n.t. ke 2.kruhu a středem věže po dobrých chytech (exponované) přes 3.kruh na vrchol. Velmi hezká cesta.
P.Bořil - M.Schwarz 15.7.1974
Andělská varianta IV
Od 2.kruhu traverz doprava (smyčka) do komína, kterým vzhůru. M.Schwarz 15.7.1974

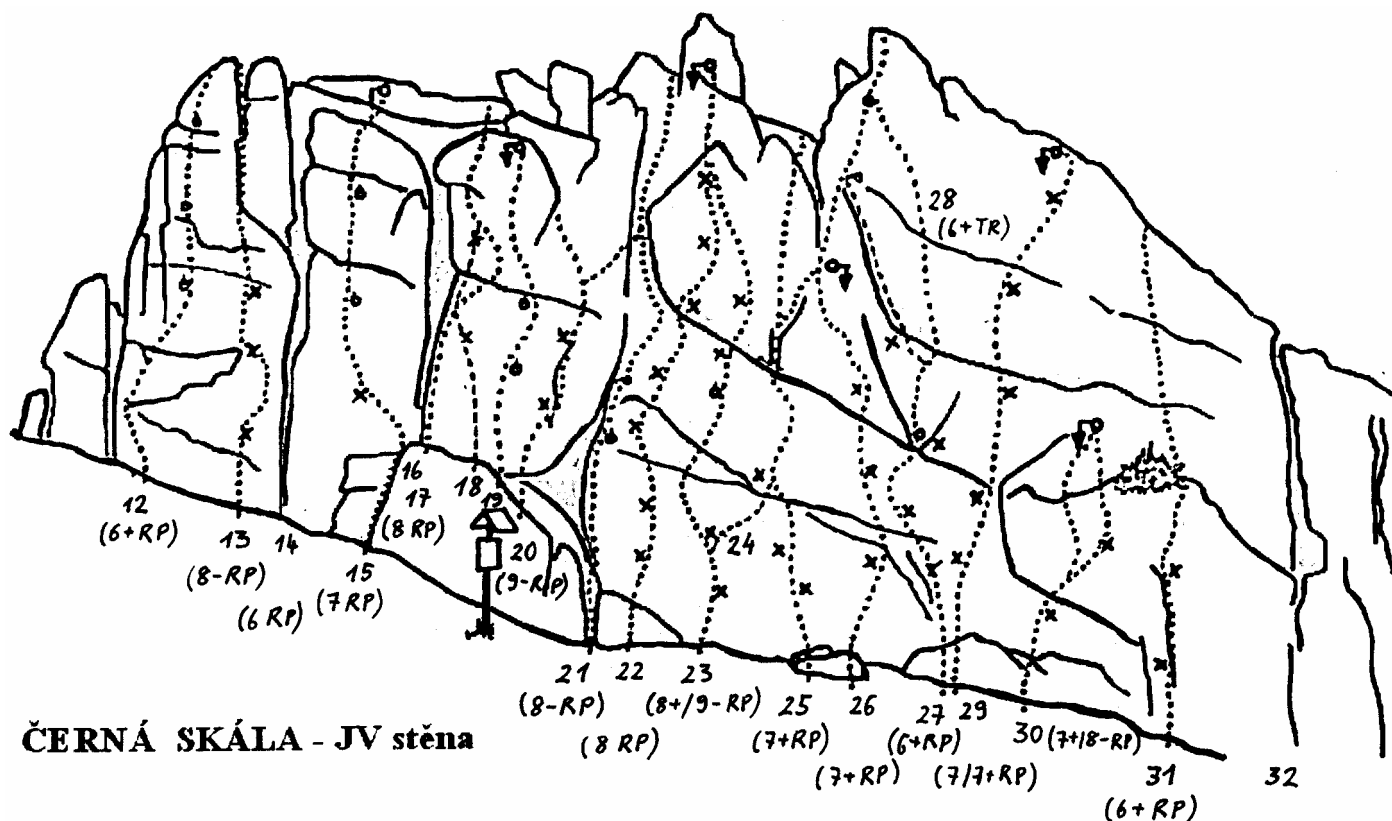
13.Houpačka V+, A1 (8- RP)
Hladkou stěnkou (několik let předtím zde byly obloukem doleva skoby) na pravý okraj římsy a vyhoupanutím na nl. Pravou částí stěny, později vhloubením k vrcholu (3 nýty, slanění 3.kruh č.12). J.Šustr- P.Bednařík 28.6.1980, čistě P.Jonák

14.Hlinecký kout IV, A1 (6 RP)
Nápadným koutem (smyčky, skoby) místy n.t. pod převis (smyčka), krok doprava a komínkem na vrchol. (6 smyček)
J.Braun - V.Hospodář 9.1968

15.Modlitba byrokratů V,A3 (7 RP)
Cesta vede pilířem mezi Hlineckým koutem a Komínem. Nástup z předskalí. Hladkou stěnkou (smyčky) k 1.kruhu, nenápadným vhloubením (smyčky) ke 2.kruhu a členitou stěnkou do sedýlka (nýt, 2 kruhy).
P.Bořil - M.Schwarz 25.4.1976, čistě Rauchfuss



16. Komín (Julův komín) III+
Komínem dole širokým, nahoře se zužujícím a mírně převislým (skoba, smyčka) do sedýlka mezi vrcholy.
J. Slabý - V. Hospodář 7.1968
Varianta tloušťků ?
Průlez pod převisem komína. F. Jaroš - M. Havlík 12.7.1980
17. Vizitka notorika 8 RP
Po hraně komína vzhůru (2 nýty). P. Jonák
18. Vizitka direkt 9-/9 RP
Stěnou přímo (2 nýty).
19. Vzpomínková (Vzpomínka) V-, A4 (9-/9 RP)
In memoriam expedice Peru 1970.
Nástup na nejvyšším místě předskalí vpravo od Komína. Pomocí smyček n.t. k 1. kruhu, přes hrot ke 2. kruhu a převisem do mělké spárky, kterou (smyčka, kruh) n.t. na vrchol (3 kruhy, 3 smyčky). P. Bořil - M. Schwarz střídaví 27.8.1970, čistě P. Weisser (boulder skok od 1. kruhu)
20. Pověste je vejš 9- RP
Přes 2 nýty ke třetímu kruhu Vzpomínkové. P. Weisser
21. Odkaz (Starý odkaz) VI-, A0 (8- RP)
Markantním převislým vhloubením (hodiny) k 1. kruhu, spárkou (smyčka, skoba) ke 2. kruhu. Hladkou stěnkou k.t. ke skobě pod převisem a traverz doleva za hranu k další skobě. Zářezem nad skobou (smyčka) pod vrcholový převis, přes něj zprava na vrchol (3 kruhy, 3 skoby, 5 smyček). P. Bořil - M. Schwarz 25.7.1973. čistě P. Fiala - O. Fiala 17.9.1983
22. Nový odkaz 8 RP
Nástup ve spádnicí 2. kruhu Odkazu. Silně převislou stěnkou vpravo od vhloubení po drobných chytech přímo ke 2. krtinu Odkazu. Hladkou stěnkou (Odkaz) ke skobě pod převisem. Od ní přes převis k.t. (8) ke kruhu Čoklády a přes něj převislou stěnkou přímo na vrchol.
P. Fiala - T. Kastner 13.8.1987 (cesta na vytrvalost)
23. Čokláda (Chléb náš vezdejší) IV+, A3 (8+/9- RP)
Přes plochý převis k nýtu. šikmo doprava a vzhůru, zářezem na vrchol (6 nýtů a kruhů). L. Páleníček - P. Mocek 24.10.1976, čistě P. Jonák (cesta na vytrvalost)
24. Let kondora 9- RP
Od 2. nýtu Čoklády doprava ke 3. nýtu Kouzelných kroků, boulder.
25. Háčkovačka (Podzimní rekviem, Kouzelné kroky) III, A2 (7+ RP)



P.Mocek - M.Bena - V.Těšitel 23.10.1976, čistě T.Kastner (3 nýty, slaňák)

26.Cesta slepých ptáků IV, A4 (7+ RP)

Nástup ve spádnicí převislého pilíře (nejpřevislejší část stěny) asi 1 m vlevo od Bezejmenné. Soustavou spárek a trhlin technicky velmi těžce na malý skalní hrot asi 4m nad zemí (3 smyčky). Odtud pomocí smyčky ke 2.skobě Bezejmenné. Dále přímo vzhůru do výrazného převislého pilířku a jím technicky velmi těžce ke kruhu (5 smyček). Od něj středem pilířku nebo jeho levou hranou již lehčím terénem na vrchol (smyčky, 1 skoba, 1 kruh, 3 nýty).

J.Kohout - J.Kovařík 23.10.1977, čistě T.Kastner - P.Fiala (narovnaná varianta) 13.8.1987 (silové)

27.Bezejmenná (Femandelova cesta) VI (6+ RP)

Nástup ve spádnicí velkého trojúhelníkovitého výlomu. Doleva ubíhajícím jemným vhloubením k.t. ke skobě a přes převisek (smyčky) do hladké stěnky, kterou traverz doleva k další skobě (skoba viditelná až při dolezu k ní). Od skoby doprava pod převis, přes který (smyčka) Ke skobě do vlastního výlomu a jeho levou stranou (skoba) do sedýlka.

V.Pípal - P.Bořil střídavě - M.Schwarz 16.7.1968

28.Femandel direkt 6+ TR

Z výlomu přímo přes převisy.

29.Nakloněný horizont V, A2,3 (7/7+ RP)

Stále vzhůru převislými spárami pomocí skob a smyček na vrchol. Obtížné, namáhavé a exponované. (6 nýtů, 6 smyček, cesta na vytrvalost).

L.Páleníček - H.Myslivcová - J.Káles (P.Bořil - M.Schwarz) 29.7.1973

30.Madláto hrabáto 7+/8- RP

Více způsobů přezení. 2 nýty a slaňák.

31.Tři oříšky pro Popelku V+, A2 (6+ RP)

Přes stěnku na poličku a doprava (uzel, hodinky) na kyzy. Přímo vzhůru (smyčka) ke kruhu. Převislou stěnkou na lávku, 2m doleva na bloček, pomoci skoby a nýtu vzhůru. Šikmo doleva na vrchol. Namáhavé.

F.Roučka - F.Trefulka 8.11.1975, čistě Fiala

32.Pietní V+, A3

Malým pilířkem odděleným výraznými spárkami 4m vzhůru, pak traverz 4m doleva ke kruhu na cestě Tři oříšky pro Popelku (3 smyčky). Odtud šikmo doleva Em výraznou spárou (4 smyčky) na balkónek uprostřed stěny (kruh). Dále vzhůru 2m a šikmo doleva po výrazných chytch traverz přes vrcholovou část Nakloněného horizontu, vlevo od něj 2m vzhůru, k.t. vlevo do spárky a tou na vrchol.

J.Kovařík - J.Kohout 23.10.1977

33.TDK (Travex do kapsy) 8 RP

Věčně zelená břicha, 1 nýt, smyčky.

34.Zmrzlá cesta IV

Nástup vlevo od výrazného vhloubení. Přes převis přímo do spárky a tou na hřeben. J.Baborovský - P.Kovařík 12.1969

35.Trubačova diagonála IV+, A3 (8- RP ?)

V pravé části stěny koutem přímo ke skobě, mírně vzhůru a potom traverz doleva (skoba, smyčka) pod převis, přes který pomocí skob vzhůru.

M.Schwarz - J.Petr - V.Pípal - P.Bořil 18.5.1969, čistě Rauchfuss

Kobyła.

Poslední věž v hřebenu, nejniž po svahu. Všechny cesty vyžadují vlastní jištění.

1 .Vzpoura genů 5+ RP

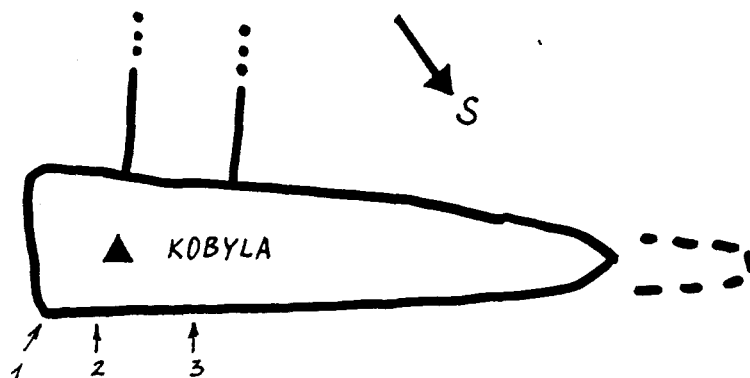
Rauchfuss

2.Muchomůrky bílé 7- RP

Rauchfuss

3.Right gilette 7- RP

Rauchfuss



MALÍNSKÉ SKÁLY.

Skupina čtyř větších útvarů a několika malých věžek na červ. značce proti Drátníku (811m.n.m). Lezení je správou CHKO celoročně zakázáno na těchto skalních útvarech: Sluneční věž, Polední kámen, Amfiteátr, Poštolčí kužel, Ďáblova kazatelna, Zubří skála, Zvon a Hadí věžka.

1. Sluneční věž

1. Velké chyty III
Hladkou Stěnkou pod převis, krok doprava a mechovitou stěnkou na vrchol. P.Bořil 29.9.1972 (1973?)

2. Drolivá III+
Rozlámanou stěnkou na vrchol. P.Bořil 29.9.1972 (1973?)

2. Polední kámen.

3. Baba Jaga IV+
Vlevo od střední spáry přes oblé žebro a velký převis do levé položené stěnky. R.Pospíšil - J.Čermák jaro 1986

4. Polednice V, A3 (čistě VI)
Spárou (smyčka) pod velký převis, přes který n.t. (hodiny) do stěnky a jejím středem přes několik dalších převisků na vrchol.
P.Bořil - F.Čermák - J.Palán 19.8.1974 (29.9.1973?),
čistě F.Trefulka 18.7.1993

5. Heliův vůz V
Tupou hranou a přes převis do hladké stěnky, kterou n.t. ke skobě a zprava přes vrcholový převis na vrchol. Namáhavé.
F.Čermák - J.Palán - P.Bořil 19.8.1974
Varianta: Pravý variant V+
Vlevo od kouta šikmo vlevo nahoru ke kyzům, dále cestou č.5. P.Hartman 28.9.1997

3. Amfiteátr.

Stěnka s kratšími cvičnými cestami.

6. Divácká III
F.Trefulka 21.10.1977

4. Výspa.

Dobře viditelná z Drátníku. Hřebenovitý útvar táhnoucí se do příkrého svahu se svislými Z stěnami, vesměs porostlými drsným lišejníkem. Dole vybíhá ve věžku - Ďáblovu kazatelnu. Výška 21 m.

7. Cesta tří přátel IV
Svislou Stěnkou (smyčka, skoba) na hlinitý vrchol. P.Bořil - F.Čermák - J.Palán 19.8.1974 (18.8.1974?)

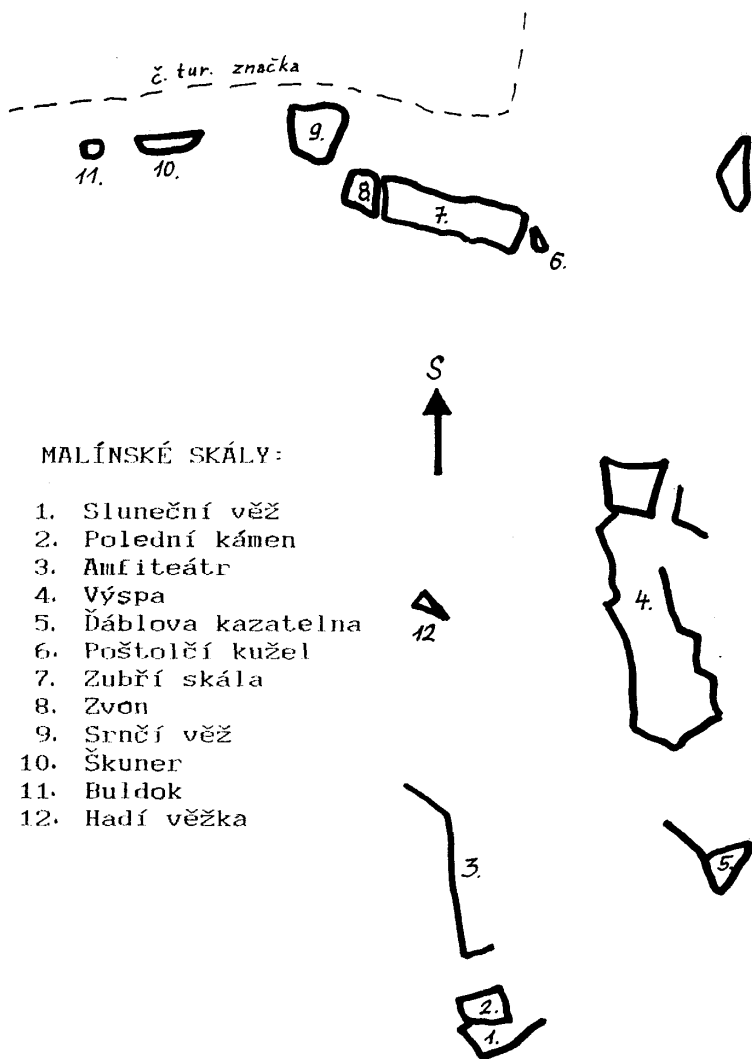
8. Jednoskobová IV
Stěnkou v blízkosti stromu (skoba) vzhůru na hlinitý vrchol. J.Brych - P.Bořil 18.8.1974

9. Dohoda IV+
Kolmou, nepříznivě vrstvenou Stěnkou bez možnosti jištění na vrchol. Obtížné. P.Bořil - K.Kalný 11.8.1968

10. Ponocný II
Stěnkou a hřebínkem doprava.

11. Madliště II
Po svislém rozeklaném ostří, výše po širší hraně na mechovou plošinu. Neznámí lezci kolem r.1968

12. Jehličnatá III



Těsné vpravo od hrany pravého žebra stěnkami na mechovou plošinu. R.Vaniček 1962

MALÍNSKÉ SKÁLY

13.Hlavička IV

Vpravo od hrany středem stěny do výrazného kouta uzavřeného stropem. Přímou vzhůru k okraji stropu a žlábkem doprava na vrchol.

F.Roučka 7.9.1975

14.Čertovo lože IV+

Tupou hranou do svislé stěny a na lávku, odtud levou částí mírně převislé stěny n.t. na vrchol. J.Brych - P.Bořil 18.8.1974

15.Traverzník II

Mokrým koutkem na širokou lavici, traverz doleva a hranou na vrchol. J.Brych, P.Bořil 18.8.1974

16.Mechová III+

Výrazným vhloubením na balkónek a přes převis na předvrchol. P.Bořil 18.8.1974

17.Zarostlá ?

18.Saxifrága IV+

Hladkou stěnkou n.t. (nebo snáze koutem vlevo) na malou lavici, vhloubením n.t. do malého výklenku, traverz mírně doprava a nahoru na malý balkónek. Odtud svislou stěnkou vzhůru na vrchol. P.Bořil - A.Zavadil 19.8.1974

19.Dřevorubecká IV+, A0 (čistě V)

Krátkou stěnkou do hlubokého zářezu, jím vzhůru do vrcholové stěny a touto na vrchol. M.Schwarz - P.Sejrek podzim 1967, čistě F.Roučka 1980

19a.Dech dřevorubce 5+/6- OS

Hladkou mechovou plotýnkou na šikmou polici pod převislou stěnu (skoba, vlevo hrana Dýchánku, vpravo zářez

Dřevorubecké). Středem převislé plotny (soustava spár) na poličku a přes oblé břicho. P.Hartmann - M.Liška - M.Němec 13.5.2000

20.Dýchánek VI+

Nástup jako Dřevorubecká na poličku pod převislou hranu (kruh). Přes převis přímo vzhůru po hraně (vlevo i vpravo vklínělec) k hodinám, na polici Dřevorubecké a oblým lišejníkovým pilířkem nahoru. P.Brych - Poláková 9.7.1988

21.Tutenkámen III

Přes vysoký hladký stupeň do šikmého kouta vytvořeného stěnami. Tímto s obcházením bloků až pod převislý koutek a jím na plošinku vlevo od vrcholu.

M.Drahný - M.Mrkývka 27.7.1967

Varianta: Výchřez III+

Nástup jako Tutenkámen, pak traverz pod převisem 3m doleva a pokračování jako Saxifrága. M.Drahný - M.Mrkývka léto 1969

21a.Kontra spára 5 OS

P.Hartmann - J.Poul

22.Kontrapunkt IV+

Trhlinou vzhůru až po její přerušení na cestě Tutenkámen, další trhlinou až na její zakončení, úkok doleva t. do další spáry a tou na vrchol.

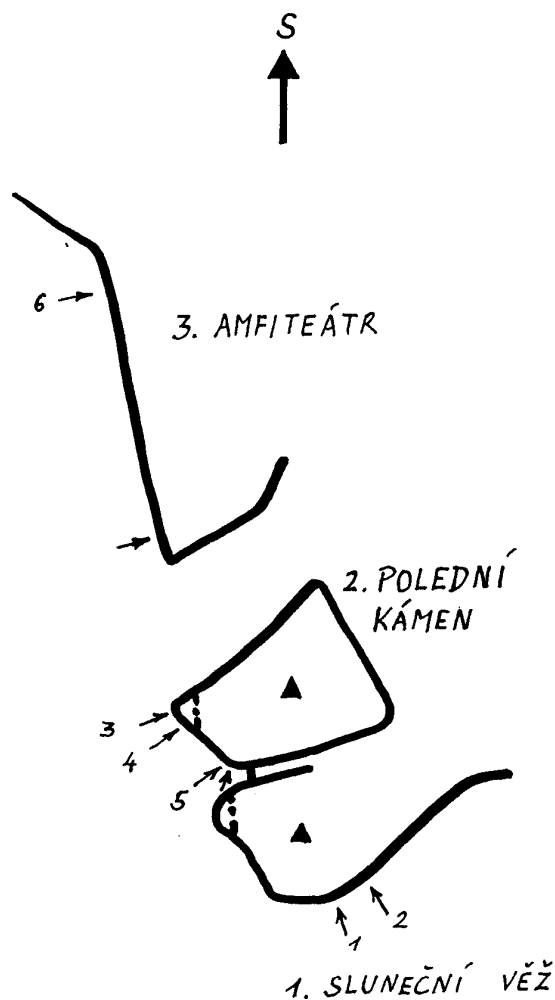
J.Brych - P.Brych 17.6.1983

23.Akademická IV

Po šikmých plotýnkách do hladkého kouta, tím (t.) do stěny z plochých destiček a jí šikmo doleva na plošinku. Z ní převislou stěnkou na vrcholovou plošinu.

R.Vaniček - M.Ptáček 16.8.1962

24.Ďobova cesta III+



Stěnkou a vhloubením vpravo od volného balvanu na širokou lávku, 3m doleva a hladkou stěnkou na další plošinu. Koutem na poslední plošinku a převislou stěnkou na plošinu vlevo od vrcholu. Hezká exponovaná cesta.

P.Langer - M.Píro 16.8.1962

25. Lišejníkový kout IV+

Přes vysoký hladký stupeň do levého koutu, jím v.t. vzhůru na malou kazatelnu a zleva přes převis na vrchol. P.Bořil - A.Zavadil 18.8.1974, převis přímo.

Č.Kubík - Z.Kubicová 9.7.1977 (29.4.1978?)

26. Sokolík IV, A0 (čistě IV+)

Cesta jde nápadným světlým pruhem stěny. Přes vysoký hladký stupeň a svislým zářezem na plošinku, z ní dalším mírně převislým zářezem po puklině na sokolíka pod lišejníkový převis, šikmo doprava přes něj na skloněnou římsu a doleva přes hladké stupně na vrchol. Hezká cesta.

M.Schwarz - P.Sejrek 1967, čistě T.Kastner 1978

27. Nová cesta (Brněnská) IV

Přes bloky k úpatí převislé 2m hrany, koutkem vlevo od ní na římsu, z ní středem svislých stěnek přes dva balkónky a převisky na plošinu pod vrcholem.

R.Vaniček - P.Liščínský 25.7.1970

28. Orlí komín II - III

Koutem po stupních pod hluboký úzký komín a jím na vrcholovou plošinu. V. a B.Vorlíčkovi 1957

29. Syrečky III+

Po stupních do kouta, hrankou pod stěnkou a její levou částí po nepříznivě vrstvených oblých chytech na hřebeni.

P.Sejrek - M.Schwarz podzim 1967

Varianta: Syrečkový kout II

J.Brhel ml. - J.Brhel 16.10.1983

30. Procházka II

Zářezem lehce k vrcholu. P.Bořil 16.8.1973

31. Promenáda (Promenádká) II

Z hlinitého koutu po žebírku poslední věžky na její vrchol.

J. a J.Dobrovolní 16.8.1962

32. Odštěpová II - III

Hladkou, později členitější stěnkou (smyčka) vzhůru pod převis a přes něj zprava nahoru. P.Bořil - A.Zavadil 19.8.1974

33. Zábavný koutek V

Vytlačujícím převisem traverz doprava do kuloáru a tímto doprava na polici. Dále přes několik převisů vzhůru na hřebeni (namáhavé).

P.Bořil - F.Čermák 18.8.1974

33a. Dlouhán V

Převislou stěnkou po malých chytech do kuloáru (nýt), přímo přes převis a hranou (2 kroužky) na vrchol.

P.Hartman - R.Prudič 28.9.1997

34. Žluté pupky IV+, A2 (čistě V+)

Převislou stěnkou n.t. na vytlačující lávku, vzhůru pod převis, traverz doleva do kuloáru a doprava na polici (jištění).

M.Schwarz - P.Bořil 12.5.1968, čistě J.Maštera - T.Kastner 1983

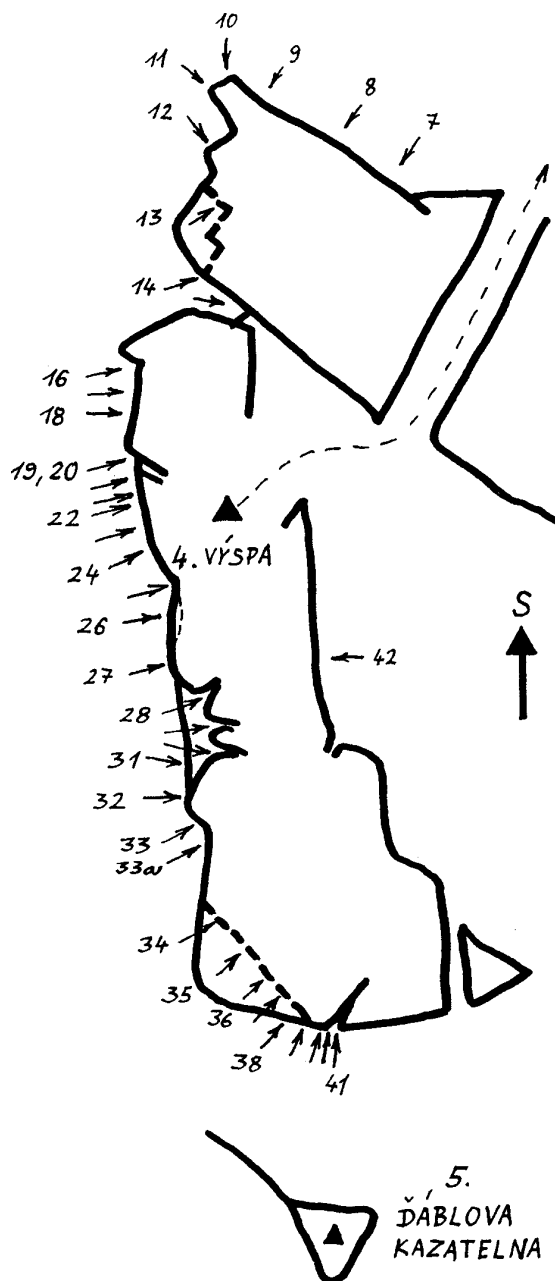
Varianta: V+

Přímo přes převis. T.Kastner jištěn J.Gerthnerem 22.4.1984

35. Brzda VII

Přímo přes nejmohutnější převis na vrchol. P.Kamarád - J.Vavroušek

20.10.1996

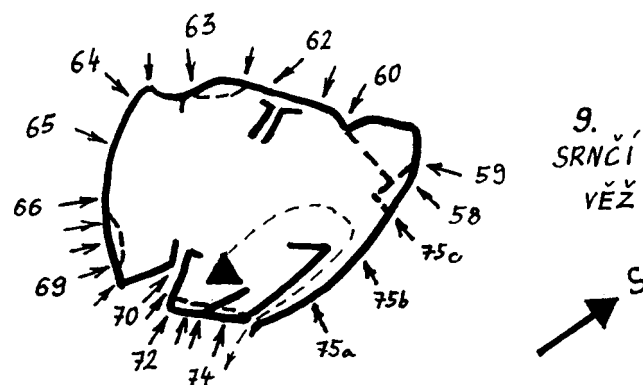


MALÍNSKÉ SKÁLY

36. Ples upírů V+, A0 (čistě VI)
stěnkou vlevo od pravé hrany na vytlačující lávku. Mírně doprava a silně převislou stěnou k.t. k nýtu. Přímo vzhůru n.t. přes převis a zářezem na polici (jištění).
P.Bořil - M.Schwarz 24.7.1973, čistě M.Popelka - O.Fiala (J.Maštera?) 2.7.1983
37. Babí léto VI
Přímo přes mírně převislou plotnu až k výraznému hrotu a dále přímo na vrchol. P.Kamarád - M.Palánová 13.9.1996
38. Xřemlnek V
stěnkou z pravého okraje předskalí přes skobu k nýtu a mělkým sokolíkem na malou plošinku. Po mechovité lávce vlevo k polici (jištění).
P.Bořil - A.Zavadil 6.9.1969
39. Mohykán (Boule v rozkroku) V+, A0 (čistě VII)
Nástup vlevo na hraně, na balkónek, z něj mírně šikmo doprava k vodorovné spáře. Pomocí vklíněnce ke skobě. Podíl hodinek na plošinu, na pravou převislou hranu a po ní doleva k vrcholu.
P.Bednařík - J.Šustr 27.6.1980, čistě P.Kamarád - J.Vavroušek 20.10.1996
40. Levá "Y" V
Nástup za hranou podél převislého koutku na kazatelnu, krok vlevo k nýtu, otevřeným sokolíkem a převislým výšvihem na vrchol.
P.Hartmann - R.Prudič 21.9.1997
- 40a. Pravá "Y" IV+
Výstup vede dva metry vpravo od koutku, levou hranou otevřeného komínku na kazatelnu, pak do stěnky a podél sokolíku a hladkou plotýnkou na vrchol.
P.Hartman - R.Prudič - P.Šárka 21.9.1997
41. Jiskrová IV+, A3 (čistě 5- RP)
Nástup za hranou v mělkém převislém komínku do lámavé stěnky. Z malé kazatelničky převislou a vytlačující stěnou mírně doprava na lavici, kde jistíme. Dále přímo vzhůru přes převislou stěnkou na vrchol.
P.Langer - M.Píro 16.8.1962, čistě P.Hartman - R.Prudič 21.9.1997
42. Druhej dech IV+
Výstup vede vpravo od komína středem V stěny přes jeden nýt. Dufek - J.Palán 8.10.1991
- 5. Ďáblova kazatelna.** Věžka jižně od Výspy.
- 6. Poštolčí kužel.**
Charakteristická věžka vybíhající z V rohu Zubří skály.
43. Dančina stěnka IV
Přes mírný převis na travnatou policičku, z ní mírně vpravo středem stěnky na vrchol. F.Roučka - D.Čemá 14.10.1979
- 43a. Poštolčí spára IV - V
Krátkou stěnkou ke spáře, tou těžce na polici, dále hranou přes balvan na vrchol. P.Hartman 28.9.1997
44. Přes zrcadlo IV, A1 (čistě 7-)
Hladkou převislou stěnkou na římsu, přes vysoký stupeň na vrchol. F.Trefulka - J.Vostrčil 6.11.1977, čistě P.Hartmann 11.10.1998
45. Hranka (Sýkorka) II - III
stěnkou vpravo od hrany na plotýnku, jí vpravo od hrany po římsičkách na vrchol. F.Trefulka 22.10.1977
- 7. Zubří skála.**
Rozložitý útvar rozeklaných tvarů, značně zarostlý. V hřebenu je bizardní věžka - Psí hlava. Na opačné straně je štrbinou oddělená skalka Zvon.
46. Talířková III+

Z kouta pod tmavým převisem doleva po skloněné lávce pod rezavou skvrnu. Podél ní přímo nahoru na šikmou plotnu, po ní šikmo doprava na polici a z ní mírně vlevo přes převis na vrchol.

F.Roučka - D.Černá 14.10.1979



47. Sbíрка V-

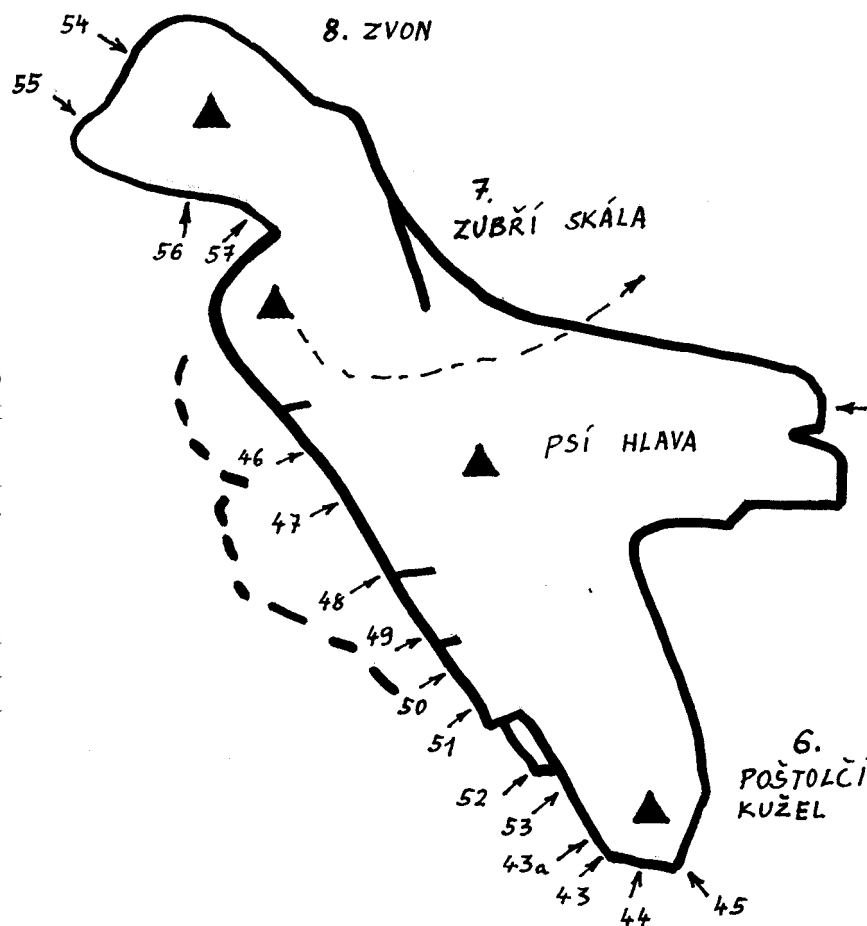
Z kouta pod převisem přímo přes něj pod další převis, šikmo doprava na lavici, převislou stěnkou a mírně vlevo na vrchol.

F.Roučka - D.Roučková - J.Brych 6.7.1986

48. Uzlová (Bloková) IV, A1 (čistě IV+)

Asi 10m vlevo od nejnižšího výběžku J stěny k trhlince vedoucí do jeskyňky pod obrovským převisem, 6m šikmo doprava do tmavého kouta s odštípnutým balvanem. Přes něj pomocí umělého stupu. Dále pod vrcholovou stěnu a tou na vrchol.

J. a J.Dobrovolní - P.Jánošík 16.8.1962



49. Cesta marodů IV

Nástup ve spádnicí výrazného převislého bloku. Krátkým koutem vzhůru, překrok doleva a stěnkou pod blok. Zprava okolo něj na lavici, dále po kyzech vzhůru, spárkou vpravo a přes bloky na vrchol. F.Roučka - P.Glajc 1.8.1982

50. Nezapná IV, j.m.V+

Krátkou převislou hranou do spáry tvaru hokejky. Podél ní na plošinu, doprava a koutkem na další šikmou plošinu. Stěnkou na vrchol Psí hlavy.

51. Přímá (Zlínská) III+

Asi 4m vlevo od nejnižšího výběžku J stěny po pravé straně 5m trhlinky, od jejího konce vzhůru po členité stěnce na plošinku ohraničenou vlevo 3m stěnkou. Při jejím pravém okraji na další plošinu

pod vrcholovým převisem, který obcházíme vpravo k vrcholu.

J. a J.Dobrovolní 16.8.1962

Varianta: Polštářková III+

Od konce 6m trhlinky zářezem doprava (mechové polštářky) a po polici doleva na plošinku 3m stěnky. Dále jako Přímá.

D.Čemá - F.Roučka 14.10.1979

MALÍNSKÉ SKÁLY

52. Hlemýždí III+

Po šindelovité zelené stěnce pod spáru v převisu, jí vzhůru do obrovského kouta. Jím vzhůru a doleva na vrchol.

D.Černá - F.Roučka 14.10.1979

53. Čiči III

Z kouta s puklinou přes převisek přímo na vrchol Psí hlavy. F.Roučka - D.Černá 14.10.1979

8. Zvon.

54. Krtek III

Nástup 3m vpravo od levé hrany. Přes oblý pilířek šikmo doprava do otevřeného kouta a vpravo od stropu rozlámaným převiskem mírně doleva na úbočí.

J.Staněk - P.Glajc 2.7.1983

55.Zvonkohra

II

Tupou hranou na zarostlou terásku a v pokračování hrany mírně převislou stěnkou.

J.Vespalcová - J.Vostrčil - F.Trefulka 16.10.1982

56.Freska

V-

V pravé třetině převislé stěny na zarostlou plošinku a přes převis po dvou odštípených blocích. J.Vostrčil -

F.Trefulka - J.Vespalcová 16.10.1982

57.Quasimodo

IV

Dva metry vlevo od hlubokého kouta převislou ostré členěnou stěnkou mírně doprava na mechovou plošinu. Středem svislé stěny a přímo přes převis.

F.Trefulka - J.Vespalcová - J.Vostrčil 16.10.1982

9 .Srňčí věž.

Mohutná hranatá věž se svislými stěnami. Lezecky nejvděčnější je asi 14m vysoká a příznivě vrstvená západní stěna.

58.Čoková

V+

Vlevo od Žebříčku krok do koutku, podél něj přes převis (podél trhlinek), šikmo doleva do plotny a přes delší převisek podél otevřené spáry na vrchol.

P.Hartman 24.7.1994

69.Po žebříčku

IV, A4 (čistě IV+)

Pomocí žebříčku ve vklíněnci do převislé stěny, přes převisek na hranu a po ní doleva na vrchol. F.Trefulka -

J.Vostrčil - P.Fiala 21.10.1977, čistě P.Hartman 24.7.1994

60.Atlas

III+

Nástup ve vhloubení vpravo od výrazného převisu (zub). Vhloubením 2m vzhůru, pak 3m doleva nahoru a přímo na vrchol.

F.Roučka - J.Budílek 14.8.1977

Varianta: Skokan

V+

F.Čermák 18.8.1974

61.Trefa

II - III

Těsně vpravo od Atlasu mírně převislou stěnkou do otevřené, položené hlinité spáry a tou nahoru. F.Trefulka -

A.Zavadil 21.10.1977

62.Doktorská

II - III

Otevřenou spárou šikmo doprava na vrchol. D.Novák - Z.Jindrová (Z.Kubicová?)

21.10.1977

63.Bivaková

IV+

Nad bivakem pod obtížný převis, přes něj n.t. šikmo doleva a dále po skloněných plotnách nahoru. P.Fiala - J.Vostrčil

22.10.1977

64.Alfa (Hranostaj)

III-

Za rohem přes hladkou stěnu a převis přímo vzhůru, doleva na vyčnívající blok a širokou hranou na vrchol.

F.Čermák - J.Palán 18.8.1974

65.Beta (Bystrouška)

III

Přes 3 vysoké stupně a oblý převisek do vhloubení a jím na vrchol. J.Palán - F.Čermák

18.8.1974

66.Gama (Vraní hnízdo)

IV

Přes převis na plošinu, přes další převis na levou hranu a po ní šikmo doprava na vrchol. F.Čermák - J.Palán

18.8.1974

67.Středem Y

V-

Převislou stěnkou na terasu, z ní plotnou a přes převis, pak lehce k vrcholu. P.Hartman - P.Šárka

27.2.1994

68.Delta (Jelení skok)

IV+

Přes mohutný převis v.t. na balkónek a pravým okrajem stěny na vrchol. P.Baar - J.Novák
12.6.1976

69.Sekačka (Hruška) V
Svislým vhloubením, nejprve jeho převislým levým bokem (n.t.), potom jeho středem na podvrcholové plotny a po nich doleva na vrchol.
F.Oubrecht - Z.Kubicová 23.10.1977

70.Komín (Jezevčí komín) II
Komínem vlevo od Bílé stěny. Možnost sestupu. Neznámí lezci kolem r.1977

71.Bílá stěnka IV
Od úpatí mohutného komína doprava do nápadně bílé svislé stěny, jejím středem na úzkou římsičku a dále vzhůru po malých chytech na hranu a po ní na vrchol. Hezká cesta.
F.Čermák - J.Palán 18.8.1974

72.Chuťovka VI+
Přímo převislou hranou bílé svislé stěny k nýtu a dále po hraně na vrchol. P.Hartman 5.3.1994

73.Průměr (Ujův průser) IV+
Ve spodní polovině stěny je výrazný zub tvořící hodiny. Nástup ve spádnicí hodin na vyčnívajícím kameni, převislou hladší stěnkou pod převisem, šikmo doprava nahoru pod zub, přímo na něj (smyč-ka) a dále do středu stěny, traverz doleva na hranu a po ní na vrchol.
F.Roučka - D.Černá - A.Zavadil 16.4.1979

74.Křemenová (Krystalová) III
Stěnkou s výraznými křemennými žilami. F.Roučka 1979

75.Liška (Nimrod) II
Skloněnou členitou stěnkou vzhůru.

75a.Ušatá III
Z úzké poličky vzhůru po plotýnce, pak přímo přes oblý převis na vrchol. P.Hartman 28.9.1997

75b.Mechová plotna III+
Nástup čtyři metry pod sestupovou lávkou, přímo plotýnkou vpravo od smrčku na lávku.
P.Hartman 28.9.1997

75c.Koutová II
Podél lámavého koutku přes sestupovou lávku na vrchol. P.Hartman

10.Škuner.

Dostí mohutný hranatý útvar, tvarem připomínající širokou loď.

76.Průvlak II - III
Převislým koutkem v.t. na vrcholové plato. P.Bořil 7.9.1973

77.Kýl I-II
Hranou lehce vzhůru. P.Bořil 7.9.1973

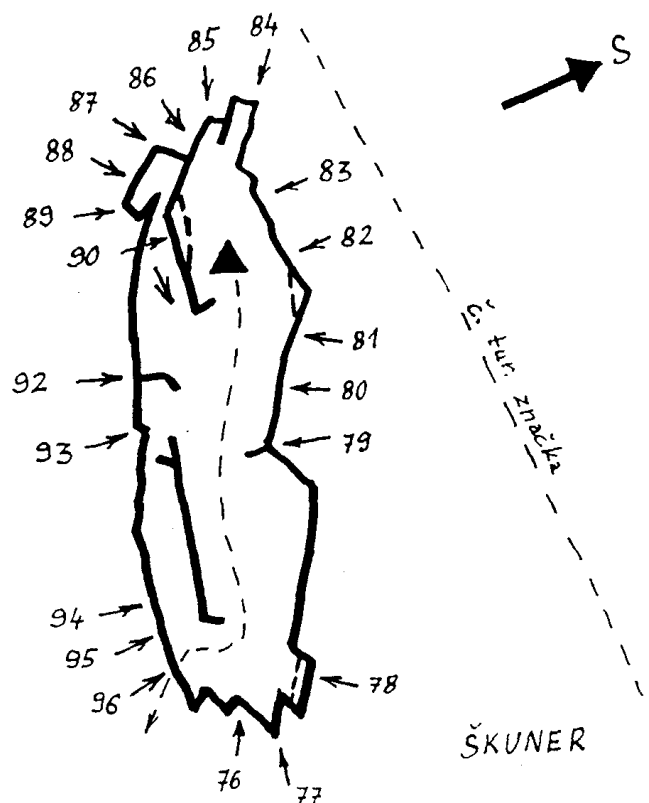
78.Lodnická II
Hladkou stěnkou vpravo od Kýlu přímo vzhůru na vrchol.
Z.Lukeš - P.Bořil 7.9.1973

79.Dělová roura II
Středem výrazného vhloubení na vrchol. P.Bořil 7.9.1973

80.Kapitánský můstek IV+
Hladkou stěnkou asi 2m vpravo od Dělové roury n.t. na vrchol.
P.Bořil - Z.Lukeš 7.9.1973

81.Schody do kotelny IV
Nástup vpravo od Kapitánského můstku. Stěnkou přímo vzhůru na hlinitou lavici a zprava na vrchol. Z.Lukeš - P.Bořil 7.9.1973

82.Pirátská III-
Po sokolíkových odštěpech na poličky a kulatým úzkým



101. Jižní komín I - II
Nakloněným komínkem na vrchol. P.Bořil 1973

102. Severní převis III
Stěnkou pod převisem a jeho středem t. na vrchol. F.Trefulka 1.4.1984

12. Hadí věžka.
Malá skalka západně od Výspy.

103. Hadí korunka III
Přes převisy ve svislé S stěně na vrcholek. J.Vostrčil - M.Bauer 15.4.1979

DRÁTNÍK.

Horolezecká škola Vysočiny.

Název Drátník nebo též Drátěníčky pochází z doby, kdy ještě na Milovech a v okolí byly hamry na výrobu kovového zboží.

Hřebenovitý útvar asi 200m dlouhý, běžící ve směru jih-sever je na vrcholu zalesněného kopce mezi obcemi Blatiny a Samotín 775m n. m. Leží v centru CHKO Žďárské vrchy a pro svou polohu a pro blízkost 'horolezeckých chalup' je nejnavštěvovanějším terémem Žďárských vrchů.

Drátník tvoří několik věží v jižní části se stěnami 30-35m vysokými. Severní část tvoří věže se stěnami 6-12m vysokými. Na všech věžích jsou lezecké cesty převážně ve strmých až svislých západních stěnách. Východní stěny jsou (s výjimkou Orla) povlovnější. Severně od hlavního hřebene jsou dvě věže Archa a Pagoda. Západně asi 50m od hlavního hřebene je dvojvěžka Pašerák a Zastrčená skalka. Pod západními stěnami Drátníku vede červená značka ze Sněžného k Devíti skalám. Pro nebezpečí zřícení se turistické výstupy na vrchol Drátníku nedoporučují.

Přístup: Z Nového Města autobusem Nové Město - Svratka do Sněžného. Dále po červené značce přes Blatiny ke skále (3km). Nebo tímto autobusem až na zastávku Blatiny, po silničce do osady Blatiny 1,5km a doprava po červené značce a pěšinou k jižnímu cípu skály. Nechodit po loukách. Nebo též z další zastávky autobusu Milovy, kolem Milovského rybníka (koupání) přes veřejné tábořiště (táboření) na lesní silničku. Po ní 2km lesem po zelené značce na rozcestí a doleva po červené značce ke skále. Z Milov 35minut.

Ze Žďáru nad Sázavou autobusem Žďár nad Sázavou - Sněžné na zastávku Kadov, po zelené značce lesem přes Samotín (hostinec) a dále přes ploché sedlo ke skále. (45minut). Nebo toutéž linkou na zastávku Krátká, odkud po silničce přes Samotín nebo kolem Kravína přes Blatiny až na červenou značku těsně pod skálou.

Z Brna též linkou Bmo - Hlinsko, z Prahy linkou Praha - Polička, nebo Praha - Nové Město SKI, nebo též sezónními autobusy v létě k rybníku Milovy a odtud ke skále.

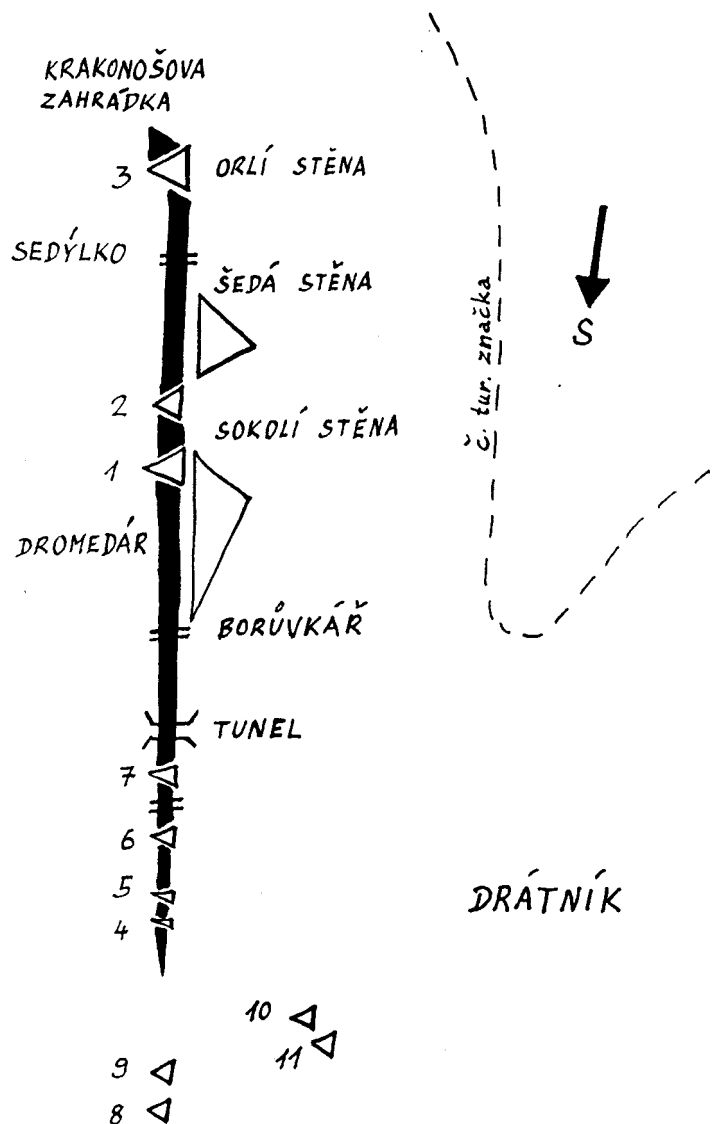
Při příjezdu autem parkovat na Milovech nebo jiných vyhrazených parkovištích. Neparkovat na louce mezi Blatinami a Samotínem nebo v lese !

Popisy lezeckých cest začínají západní stěnou Sokolí věže, tzv. Sokolí stěnou lezecky nejvděčnější a nejvíce lezenou a pokračují směrem doprava kolem celého masivu.

Normální cesta na vrchol Drátníku vede od západu po svahu k tunelu, průlez na druhou stranu, doleva podél stěnek a ve zpětném směru na hřeben. Přes věžku a Střední hřeben do štrbiny Borůvkáře. Po exponovaném hřebeni Dromedára na nejvyšší vrchol Drátníku.

1.Sokolí věž, 2.Otoman.

Sokolí stěna.



50m široká a průměrně 35m vysoká západní stěna Sokolí věže. Spodek střední části tvoří strmý skalnatý svah o výšce od 5 do 8m, který přechází ve vlastní stěnu, vysokou 10 až 25m. Spodní partie stěny jsou přetřaty šikmo doprava běžící trhlinou. Hlavním vrcholem stěny a celého masivu je blok Sokol, vpravo od něj je nižší blok Otoman. Mezi nimi je plošina Stůl a štrbina Proluka s malým skalním oknem.

1. Borůvkář III
Hlinitou roklinou, skalnatým žlabem a kolmým žlábkem, nebo zleva přes stupeň pod strmý kout. Tímto do štrbiny a po exponovaném hřebeni na vrchol. Obvyklá sestupová cesta. Novoměstští turisté kolem roku 1940

2. Smeták II
Po zubech stěnkou vlevo od Brňáčka na hřeben. M. Neuwirth - J. Tomeš (J. Palán?) 19.10.1969

3. Brňáček (Prvňáček) II
Nástup při úpatí skalnatého žlabu. Stěnkou na hlinitou plošinku, krok doprava a dlouhým zářezem pod převislou stěnkou. Doprava mělkým žlábkem (nebo tíže zleva přes převisek) na skloněné plotýnky (vpravo smyčka) a svislou stěnkou na levý okraj plošinky s kruhem. V. Krejčí ml. - Kalovský 19.7.1962

4. Ptihuha III
Přes svislou stěnkou a oblý hřbet pod vlastní stěnu, touto po skloněných římsách (vpravo smyčka) na hlinitou plošinku, po plotýnkách pod převislou hranu a převislou stěnkou těsně vlevo od ní na plošinku s kruhem. Poznámka autora cesty: název Ptihuha je plurál a nemá žádný jiný význam. M. Drahný červenec 1967

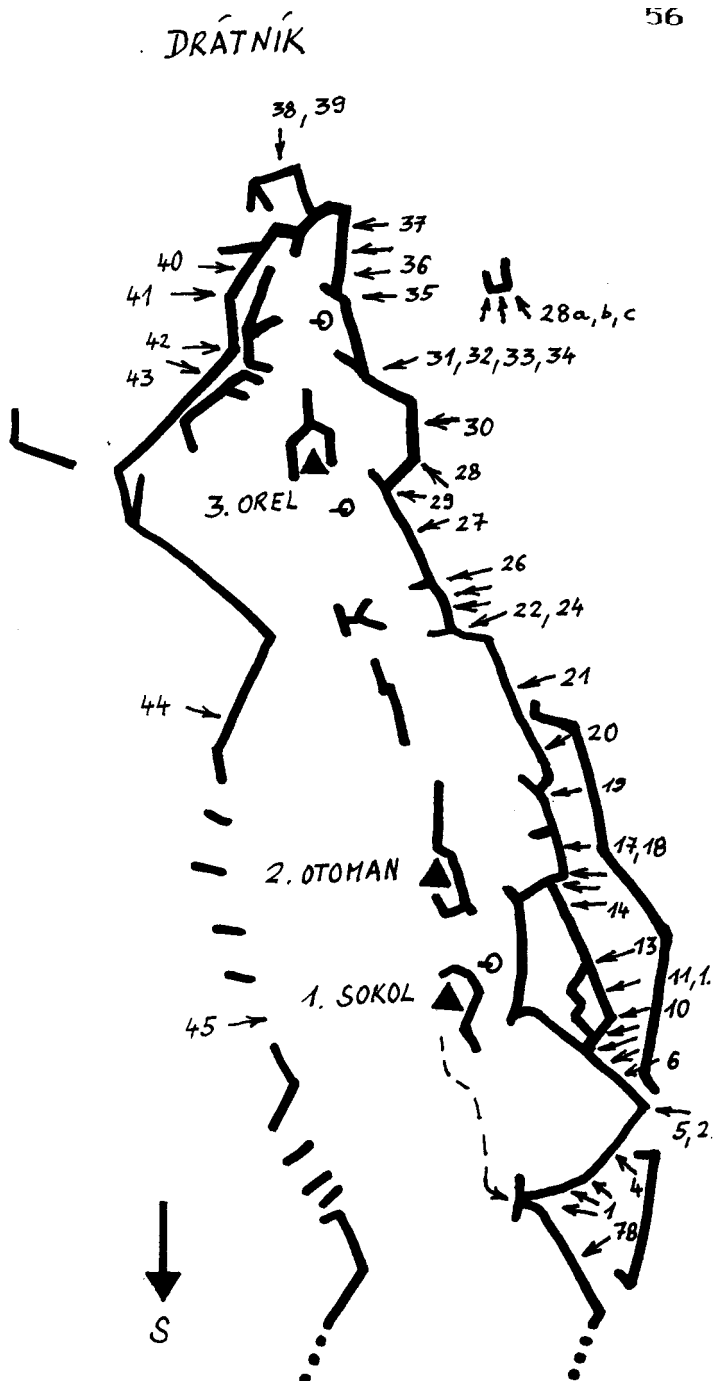
5. Prvňák III
Po skloněných plotýnkách a nepříznivě vrstvených stupních pod převislou stěnkou, přes ní přímo (t.) a doleva přes převisek na hlinitou lávku. Z ní šikmo doprava po plotýnkách na levý okraj vrcholového hřebenu. J. Krejčí - A. Zavadil 28.6.1959

6. Štkvrmst III
Levou stěnkou žlábkem vedoucího pod Černý převis přímo vzhůru postupně přes tři převislé dvojbloky. Dále stěnou podél široké spáry s volně zaklíněným kamenem (který při pohybu vydává zvuk, po němž je cesta nazvána) a pak šikmo doprava, mimo travnatou lavici po levé ruce, k vrcholu. M. Drahný červenec 1967

7. Černý převis III, A1 (čistě V)
Po oblém pilíři, žlábkem a zářezem pod spodní černý převis, přes něj pomocí stupu, po plotně a stěnkou s římsami jako č. 6 na hřeben. Z. Kocholatý - J. Winter 11.5.1963, čistě T. Kastner - J. Maštera 1980

7a. Kyvadlo času 5+/6- AF
Cestou Černý převis pod černou převislou plotně a jí (borhák, výše friend) do vrcholových ploten a P. Hartmann - M. Němec 28.5.2000

8. Obkročák (Tajemník) III+



Středem oblého pilíře a žlábkem do zářezu, z něho doprava stěnkou na žebro, po jeho ostří a svislou stěnkou pod převis, dlouhý krok v expozici doleva na římsu a po plotýnkách s lištami na střed vrcholového hřebene.

J.Krejčí - Šmída -
M.Švorčíková 31.8.1958

9.Starosta (Předseda)

II+

Po pilířku a přes převis na spodek svislého žebra (kruh). Zleva (t.) na jeho temeno, doleva do převislé stěny a po lištách šikmo doprava a vzhůru na plošinku pod převisy. Doleva přes svislý blok (exp.) na úpatí žlábků (borovička) a jím na plošinu vlevo od vrcholového bloku.

V.Vorlíček - M.Ševela 14.10.1956

10.Generálka IV - V, A1 (čistě V+)

Po pilířku Starosty pod převisy, přes tři převislé bloky na plošinku ve Starostovi. N.t. přímo vzhůru na vytlačující římsu a z ní pomocí stupu doprava na převislé stěny vrcholového bloku a tou n.t na vrchol.

A.Špinar- R.Fürst- Škrdlant 1.5.1963, čistě M.Popelka

11.Sokol III+

Z kouta doprava přes převis do dlouhého zářezu se šikmými římsami a jím až pod dva výklenky (v horním bývalo sokolí hnízdo). K okraji hnízda, odtud po lištách exp. traverz šikmo doprava do koutku a jím na římsu pod plošinou Stůl.

Horní varianta: Z plošinky pod hnízdem Stěnkou šikmo doprava a vzhůru na pravý okraj lišt a po nich do koutku a na římsu (kruh).

A.Zavadil - F.Blažek 7.7.1957 (1954?)

12.Sokolí spára A1 (čistě VI+)

Jako Sokol do 'hnízda', odtud přímo vzhůru po nýtech úzkou převislou spárou a vzporem na skloněnou plošinku těsně pod vrcholovým blokem.

R.Antoniček- J.Kuchovská 10.7.1960, čistě P.Brych - Straka a J.Šustr - Reicherková 4.4.1981, P.Píšek 9.5.1964, P.Sejrek - M.Schwarz 14.5.1967

13.Šerif IV+

Přes dva převislé bloky a po šikmém pilíři pod hladký mělký zářez (vlevo kruh). Zářezem ní pod svislou stěnkou a tou na vodorovnou římsu. Po ní krok doprava a přímo vzhůru téměř svislou plotnou se sporými chyty (kruh), pod převislý blok a přes něj poněkud zleva na římsu pod plošinu Stůl. Velmi hezká cesta.

V.Hron - O.Palínková 27.10.1997, narovnaní cesty J.Krejčí 1966

14.Schody II

Z malé plošinky strmým žlábkem na spodek kouta, členitou hranou doprava a pod plošinkou traverz doleva ke kulatému bločku. Mělkým vhloubením (tíže stěnkami vlevo) vzhůru do kouta pod skalním okénkem a po ostré hraně šikmo doprava do štrbiny Proluka.

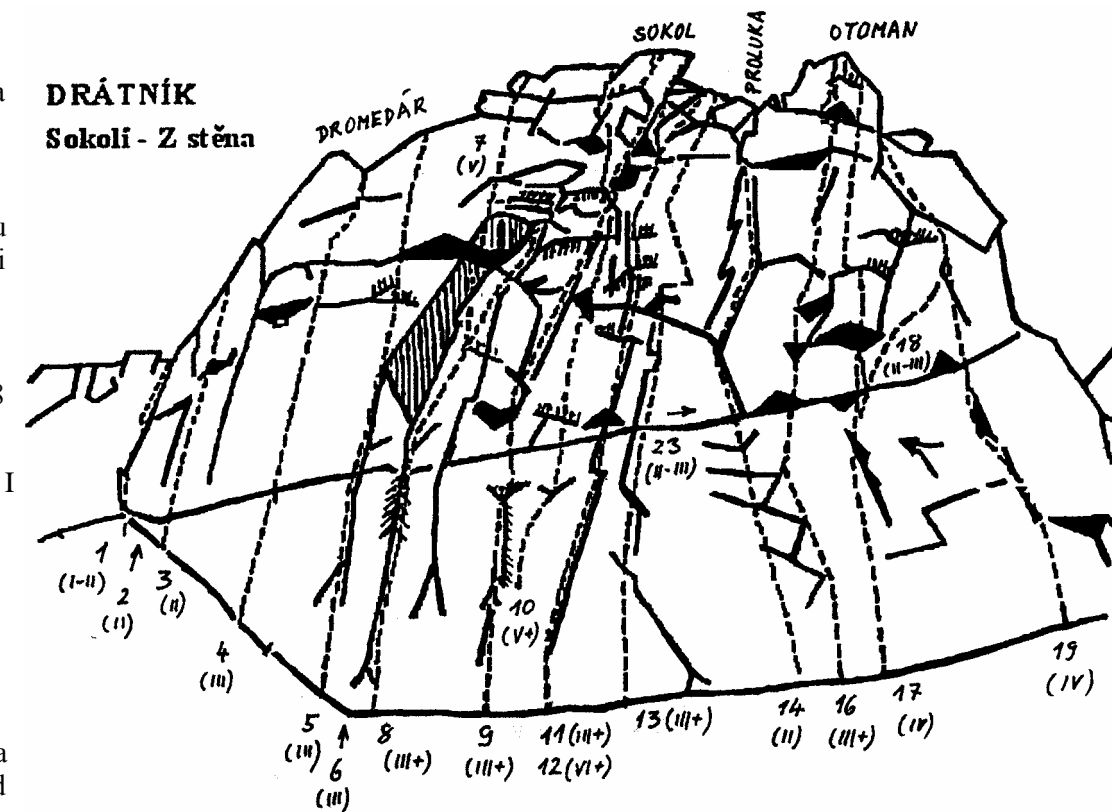
A.Zavadil1951

15.Honzíkův kout IV

J.Krejčí 1958

16.Petr III+

DRÁTNÍK Sokolí - Z stěna



Z malé plošinky při úpatí "Schodů" středem strmých ploten a přes vysoký hladký stupeň pod strop, koutem zleva nad něj, krok doprava pod převis, přímo přes něj (nikoliv stěnkou vlevo), po hraně pod převislé ostří, pod ním exp. překrok doleva, zpět na hranu a po ní na temeno vrcholového bloku Otoman. Hezká vzdušná cesta.

A.Zavadil 1952, dolez V.Hron - M.Ševela - A.Popelka - V.Vorlíček 5.8.1996

17.Pavel IV

Nástup nad předskalím pod žebrem Petra. Hladkou svislou hranou do stěnky vpravo od žebra, koutem pod převis a přes něj doleva na žebro. Vpravo od převislého ostří krok do travnatého žlabu, vzhůru na římsu, hladkou stěnkou těsně vpravo od ostří pod převisek. 1m v hladké stěně doprava a vzhůru přes hranu na temeno bloku Otoman.

R.Heřmanský - J.Hrbotický 8.7.1956. vršek od římsy přímo V.Kulendík 26.10.1961

18.Galérka II - III

Nástup jako Pavel. Stěnkou těsně od hrany na vytlačující římsu pod převisy, exp. traverz doprava, dlouhý překrok na žebírko a svislou stěnkou na okraj rampy. Po ní asi 4m doprava, překrok na vyvýšenou římsičku v hraně, za ní na plotýnce obrátka doleva, po římsičkách v absolutní expozici, (kruh) traverz doleva až do vyústění komína, jím vzhůru a doleva ke kruhu na plošině Pláž. Hezká exponovaná "procházka".

A.Zavadil 1963, dolez A.Zavadil 9.5.1967

19.Otoman IV

Po skloněné plotně, svislou stěnkou a oblou hranou vlevo od pilíře na hladkou šikmou plošinu pod převisem, přes něj v.t. po špičatých blocích na římsu a doleva přes převislý stupeň (t.) k úpatí travnatého žlabu. Doleva přes dva vysoké kolmé stupně pod strmou stěnkou a jejím středem šikmo doprava na temeno bloku Otoman.

A.ZavadiI - A.Jajtner 1963, dolez A.Zavadil 29.6.1958

20.Chrudimák V-

Svislou stěnkou a hladkým koutem n.t. asi 6m vzhůru, t. překrok doleva na hladký blok a šikmo doleva pod menší převisek. Přes něj přímo vzhůru do stěny a tou na levý okraj rampy. Z ní n.t. šikmo doleva převislou stěnou na levý okraj plošiny Pláž a ke kruhu.

V.Těšitel - Kappel 16.10.1961, vrcholová stěnka V.Tešitel - J.Krejčí 22.7.1962

Varianta: "Smetákův strop" V+

Spodním koutem n.t. stále vzhůru až pod mohutný převis n.t. přímo přes něj na skloněnou plotnu (stromek).

Stěnou vzhůru na rampu.

F.Čermák - J.Palán 23.5.1971

21.Direttissima V+

Převislým, opačně vrstveným žebrem n.t. k levé skobě, přes oblý převis na šikmou lávku (tudy vede Lumpárna), z ní mírně převislou stěnkou v.t. přímo vzhůru a přes převisky na rampu. Dále komínem jako Lumpárna.

P.Bořil - J.Putna 6.7.1969

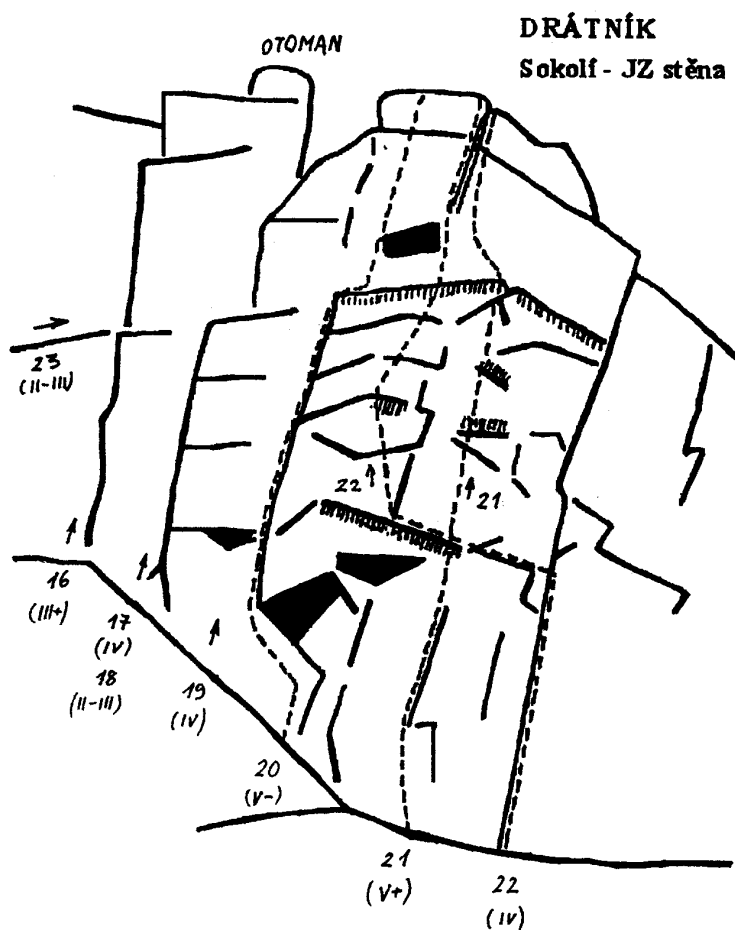
Varianta: V+

Z rampy za spodní chyty přes převis šikmo doleva (nýt) vzhůru.

22.Lumpárna IV

Stěnou vpravo od hrany nad úroveň stropu vlevo, překrok doleva na římsu, po strmých plotýnkách t. do mělkého vhloubení a dále na lávku. Z ní šikmo doprava do stěny a vzhůru pod převisek na rampu. Z ní přes vysoký stupeň pod komín, jeho pravou čelistí a nakonec vnitřkem na plošinu Pláž (kruh). Upozornění: Ve spodní partii jsou nutné co nejdelší smyčky.

V. Vorlíček - A.Zavadil 4.11.1956



23. Diagonála (Generální traverz) II-III

Téměř celou stěnou šikmo odleva doprava běží markantní trhlina - zlom. Výstup podél ní začíná na spodních plotýnkách Prvňáka, traverzuje všechny cesty a směřuje k římse Galérky pod rampou. Odtud jako Galérka na plošinu Pláž. Novoměstští horolezci kolem r.1960

Šedá stěna.

Nižší, poněkud dovnitř vpadlá stěna mezi Sokolí a Orlí stěnou. Její hřeben klesá doprava do se-dělka při Orlí věži. Spodky jsou většinou převislé. Střed protíná šikmo doleva běžící lávka, zvaná Smetišťe. Stěny nad lávkou jsou rovněž převislé. Spodek Lumpárny je už v Šedé stěně.

24. Štrbina III+

Od nástupu společného s Lumpárnou poněkud doprava po oblé hraně a plotýnkami pod hladkou převislou stěnu vlevo, pod ní šikmo doprava přes hladký stupeň a po šikmé plotně na levý okraj lávky, z ní silně převislou stěnkou do štrbinky na levém okraji hřebínku Koník.

V. - B. Vorlíčkovi 11.8.1957

25. Hrejsík (Brigádnická) V

Hladkým vytlačujícím koutem n.t mírně doleva, sokolíkem na poličku se smrčkem a dále zhruba středem mezi Štrbinou a Netopýrem zarostlým terénem s dunivými bloky pod svislou vrcholovou stěnkou. Touto n.t. poněkud zleva na hřeben. F.Trefulka - J.Brhel 9.9.1978

25a. Vřískot jara 6+/7-

Dva metry vlevo od Netopýra převislou hranou (borhák) na šikmou polici (čok), pilířem doleva k druhému kruhu Lumpárny (křížíme Hrejsíka a Štrbinu). Přímo převislým koutkem (čok, borhák) přes převis do plotny a na polici se smrčkem. Vzhůru přes výšvih doprava na šikmé plotýnky a dále převisem (čoky) podél trhliny na vrchol.

P.Hartmann 26.3.1999

26. Netopýr IV+

Hlubokým převislým koutem n.t. do jeho pokračování v podobě vhloubení a po plotnách na hlinitou lávku. Z ní přes stupeň do výklenku a přes silně převislé bloky na hřeben.

V.Kulendík 30.9.1962

27. Sedýlko IV+

Přes převisek do mělkého vhloubení, přes převislý koutek a po plotýnkách na hlinitou lávku, přes vysoký stupeň do žlábků vpravo a tímto do Sedýlka.

B. -V.Vorlíčkovi 8.5.1960

28. Podsedeček II - III

Nástup v levém boku Orlí stěny, t.j. v pravé stěně velkého kouta. Členitým žlábkem na hlinitou lávku, po ní sestup doleva za roh. Dále jako Sedýlko přes stupeň a žlábkem do Sedýlka.

V. - B.Vorlíčkovi 8.8.1957

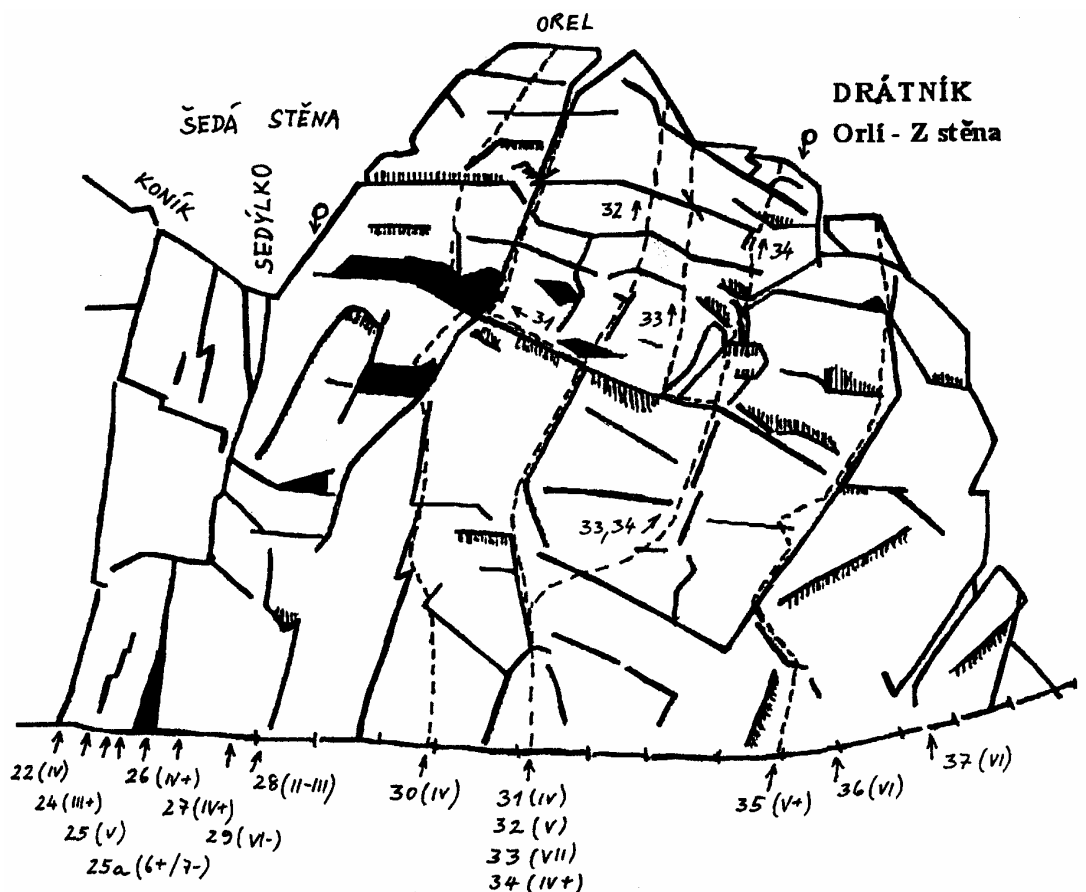
28 a, b, c. Fekaloid V

Balvan pod Orlí stěnou. Středem jeho severní stěnky a po jejích hranách vedou krátké výstupy.

3. Orlí věž.

Orlí stěna.

Mohutná západní stěna Orlí věže, 28m vysoká, svislá a prostoupená četnými převisy. Vrcholí v levé části a odtud se hřeben snižuje doprava přes štrbinu Orlíka k bloku Zákusek. Za



štrbinou Padáku na samém okraji stojí volně ohromný hranatý blok zvaný Seismograf. Od něho padá dolů ostrá převislá hrana, tvořící pravý bok stěny. Sestup sláněním ze Sedýlka, kde je osazený slaňovací kruh.

29. Pekelník V-, A1 (čistě VI-)

Mechovitou stěnou těsně vlevo od kouta na hlinitou lávku, po hladkých plotýnkách pod převislý kout. Tímto n.t. na skloněnou plošinku nad ním a pod převislý okrouhlý blok. Zleva t. nad něj, plo-týnkou na hřeben a po něm doprava na vrchol.

M. Schwarz, J. Krejčí střídavě 30.7.1966, čistě J. Maštera - P. Fiala 8.1982

30. Mechař IV

Nástup 1m vpravo od levého rohu stěny. Přes hladký blok nebo lehčeji koutem zprava pod převislý roh, kolem něj překrok šikmo doleva za hranu, stěnou a ostrou hranou na malou kazatelnu (jištění). Z ní přímo vzhůru přes mohutný převis a po římsách pod strop. Přes něj vzhůru a doleva na úzkou římsu a z ní poněkud zprava přes převisek na plošinku těsně pod vrcholem. Krásná, vzdušná cesta, nejmohutnější na Drátníku.

K. - J. Mládkovi 9.8.1959, horní polovina J. Foltánek - M. Zavřel 1960

Varianta: IV

Na kazatelnu přímo středem hladké stěny.

F. Roučka - V. Štefánek 1974

31. Orlík IV+

"Historická cesta" - první průstup Orlí stěnou. Přes převislý rožek na římsu, krok doprava a přes vysoký stupeň a šikmé plotýnky pod převislou stěnu. Trhlinkou šikmo doprava (sokolíkem) nebo jemnou stěnkou vpravo na začátek římsy, po ní v expozici šikmo doleva na malou kazatelnu pod převislým koutem (jištění společné s Mechařem). Podél mělké trhliny šikmo doprava přes těžký převis, svislým vhloubením po římsách pod převislou vrcholovou stěnu a pravou stěnkou kouta šikmo doprava do štrbiny v hřebeni.

V. Vorlíček - A. Zavadil 23.9.1956

32. Rorejs V

Jako Orlík až k začátku římsy. Odtud šikmo doprava n.t. převislým výklenkem (ne koutem vlevo) do ploten, jimi v.t. nejprve přímo vzhůru a pak šikmo doprava na hřeben vpravo od zubu. Lezecky nejvelkorysejší cesta na Drátníku a jedna z nejvelkorysejších na Vysočině.

V. Pípal - P. Bořil 8.6.1968

33. Mahulena IV+, A1 (čistě VII)

Jako Orlík na horní plošinku, z ní doleva spárou v převislé stěně po skobách vzhůru asi 4m, krátký traverz šikmo doleva a vzhůru do kouta v hřebenu.

A. Špínar - Z. Tománek 1964, čistě J. Šustr - A. Piňos 4.4.1981, J. Šustr - R. Jaroš 1982

34. Jestřáb IV+

Jako Orlík přes převislý rožek na vysoký stupeň, odtud šikmo doprava po plotnách na plošinku, z ní převislým odštěpem na další plošinku. Z ní přímo vzhůru přes převislý blok do převislá hrany a šikmo doleva převislou stěnkou na římsu pod vodorovnou spárou. Odtud n.t. šikmo doprava převislou stěnkou na římsu a vzporem na temeno bloku Zákusek.

A. Zavadil - J. Macháček 5.8.1962

Původní varianta "Starý jestřáb": z horní plošinky doprava vyvažující stěnkou do žlábků a jím do štrbiny Padáku za balvanem Seismograf.

A. Zavadil - F. Blažek 5.7.1957

35. Hlinecká spára V, A0 (čistě V+)

Z předskalí podél spárky doleva přes převisek s chycením kruhu, vzhůru a doprava na malou lávku, stěnkou vzhůru, 2m doprava ke 2. kruhu a ke 3. kruhu pod převislým zářezem. Tímto zářezem n.t. na malou kazatelnu, z ní n.t. podél převislé spáry, která se výše lomí doleva. Stále podél spáry po lištách na vrchol bloku Seismograf. Krásná vzdušná cesta.

J. Sodomka - J. Braun 16.6.1963, čistě J. Rybička 9.5.1972

36. Lokotka VI

Nástup napravo od Hlinecké spáry. Převislou stěnkou se spárou ke druhému kruhu Hlinecké spáry. Dále mírně šikmo vlevo pod převis a přes něj přímo na vrchol.

P. Bednařík - I. Hýsek 31.5.1980 (13.5.1980?)

Novoměstská varianta (Famfulák): V+

Z poličky doprava ke 3. kruhu Hlinecké spáry, od něj doleva sokolíkem po ostré liště na její konec a pod 1m široký strůpek. Překrok doleva (ve vodorovné spáře skoba) a šikmo doprava po tmavých žilách, dále po velkých chytech pod hranu Seismografu a po ní na vrchol.

P. Fiala - M. Popelka - O. Fiala 11.9.1982

36a.Vrahova hygiena VII+
P.Orság - J.Ondrák 21.7.2001

37.Švec IV, A2 (čistě VI)

Po levé hraně na mohutný odštípnutý blok. Z levého okraje bloku přes převislý trojúhelníkový blok na převislou hranu a po ní pomocí skob na římsu vpravo od hrany. Z ní opět po skobách převislou hranou na Seismograf. Vzdušná cesta. M.Jochman - J.Příbyl 7.8.1965 (J.Kuchovský 27.10.1957?, J.Sevčík?), čistě P.Brych - I.Straka 1983 Varianty: Svíčko Nástup středem bloku. J.Vostrčil 16.6.1979 Žebrová varianta

Jižní výšvih.

38. Padák II - III

Koutem zprava na plochý balvan, otevřeným komínem na římsu, po ní doleva pod vytlačující stěnkou za roh. Doprava po strmé lávce, přes převisek na šikmou plošinu a po ní doleva do štrbiny mezi bloky Seismograf a Zákusek. Dále se obvykle pokračuje hřebenovkou.

A.Zavadil kolem r.1940, převisek r.1950

39.Hřebenovka II - III

Celým hřebenem Drátníku až po Kosou věžku. A.Zavadil a druhové po r. 1945

Krakonošova zahrádka.

Hluboká rokle pod východní stěnou Orlí věže. Tato 14m vysoká stěna je nepříznivě šindelovitě vrstvená, na spodcích pod lávku převislá a téměř celá porostlá hrubozrným lišejníkem. Průstupy se z důvodu ochrany přírody již nepovolují ani při sestupu.

40.Studničák IV

Převislou stěnkou v.t. na lávku, po ní asi 4m doprava, přes stupeň do žlabu a jím šikmo doleva na římsu pod blokem Zákusek. Po ní kousek doprava a v.t. přes převisek a hladkou plotýnku nahoru. J.Sláma - A.Špinar (J.Sysel?) 21.10.1962

Varianta: Vojenská (Kulisákova) IV

Jako Studničák na lávku, po ní 2 kroky doleva, černou spárkou na římsu a šikmo doleva převislou stěnkou na vrchol věžky. Přes hladký stupeň do horní části žlabu a dále jako Studničák nahoru.

J.Vostrčil - J.Štěpánek 21.8.1977

41.Krakonoš IV+

Dole svislou a nahoře n.t. převislou hranou na lávku, po ní doprava K úpatí žlabu, přes převisek na oblou hranu a po ní doleva na plošinku. Svislou stěnkou mírně doleva na římsu, na lávku a do prava žlábkem na hřeben.

J.Kuchovský - J.Kuchovská 10.7.1960

Plzeňská varianta V

Jako Krakonoš až na plošinku pod vrcholovou stěnou, z ní doleva přímo přes převis na lávku a žlábkem na hřeben.

L.Zalabák - J.Mouliš 6.10.1973

42.Permoník IV+, A1 (čistě VI)

Po strmých blocích pod hladký převislý kout. Jím n.t. na lávku. Přes převislý oblý blok na lávku a zleva na římsu pod přerušovanou převislou spárou. Podél ní pomocí stupu ve smyčce do koutku. jím do štrbiny Orlíka a doprava přes stupeň na vrchol.

J.Kuchovský - M.Kosmáková 10.7.1960, čistě J.Šustr- A.Piňos 4.4.1981. F.Roučka 30.8.1981

43.Vodopád III+

Z bloku na mechovité rampě do vlhkého žlábkem s vyčnívajícími bločky a jím na zarostlou plošinku.

Šikmo doprava pod Špičatý blok a nepříznivě vrstveným žlábkem na lávku. Z jejího pravého okraje kuloárkem doleva přes dva skloněné stupně a zprava hladkým pilířkem na vrchol.

J.Kuchovská - J.Válová 10.7.1960

Svišťova varianta IV

Ze zarostlé plošinky vzhůru střechovitě vrstvenou stěnkou a po hraně doprava na lávku. Dále jako Vodopád.

F.Jaroš - A.Zavadil 1970

Východní stěny Sokolí věže.

44.Mejt'an IV

Nástup nad V roklí Sedýlka tři metry vpravo pod spárou. Převislou stěnou, přes dva oblé stupně a po šikmých plotýnkách na předvrchol Otoman.

J.Vostrčil - A.Zavadil 17.7.1977

45. Suchar

III

Nástup na úpatí travnatého žlabu, vedoucího do štrbiny Proluka mezi oběma vrcholy Sokolí věže. Po nepříznivě skloněných lišejníkovitých stupních a plotýnkách na hlavní vrchol.

A. Zavadil 1956

Stěnky za tunelem.

46. Fotograf

IV+

Nástup asi 10m za zadním (Východním) vchodem tunelu vlevo v převislé modrošedé stěnce. Od jejího nejnižšího úpatí šikmo doleva oo mělkého vhloubení a vzhůru přes nranu na mechovitou plošinu. V. Vorlíček - M. Ševela 14.10.1956

47. Zalabuk

V

Silně převislou pravou částí stěnky na mechovitou plošinu. L. Zalabák - J. Moulis 6.10.1973

4. Kosá věžka.

Široká věžka kuželovitého profilu, nápadně šikmo doprava vrstvená.

48. Šufle

III+

Přes převislý stupeň pod strop. Přes něj levým okrajem po špičatých odštěpech na hranu a po ní doprava na vrchol.

J. Krejčí - V. Vorlíček 12.7.1959

49. Špičáček

II

Jako Šufle přes převislý stupeň pod strop, pod ním šikmo doprava po lištách a přes plotýnku na pravý okraj hřebínku.

J. Příby - J. Šticha 1965

49a. Věšák

5+/6-

V levé části přímo převislou stěnkou k nýtu a přímo na vrchol.

P. Hartmann - R. Prudič 19.4.1998

5. Opičí věžka.

Malá věžka, rozdělená v levé polovině hlubokým zářezem.

50. Oráč (Sráč)

IV

Hlubokým silně převislým zářezem na jeho vrchol a hlubokým žlábkem na hřebínek. A. Hanus - Z. Zlámal 8.1965 (1964?, 3.8.1969?)

51. Opičák

IV+

Hladkou převislou hranou vpravo od zářezu v.t. na vrchol zářezu a hlubokým hladkým žlábkem na hřebínek.

J. Krejčí - V. Vorlíček 12.7.1959

52. Skok

III

Zleva v.t. na vysoký převislý roh (snadněji výskokem), z něho strmou plotnou přímo na vrchol. J. Rolenc 1964

53. Mravenčí

II

Přes převislý roh do strmé rozpukané plotny a jejím středem na pravý okraj hřebínku. Neznámí lezci kolem r. 1960

6. Indiánská věž.

Dostí široká věž se svislou stěnou, prořatá šikmým komínem.

54. Hrana

III+

Po strmé levé hraně věže na její vrchol. V. Vorlíček - J. Krejčí 12.7.1959

55. Černá spára

IV+

Z velkého balvanu po černé převislé spáře v levé části v.t. na lištu a podél šikmé pukliny ve vrcholové stěnce na vrchol. J. Rolenc 1964

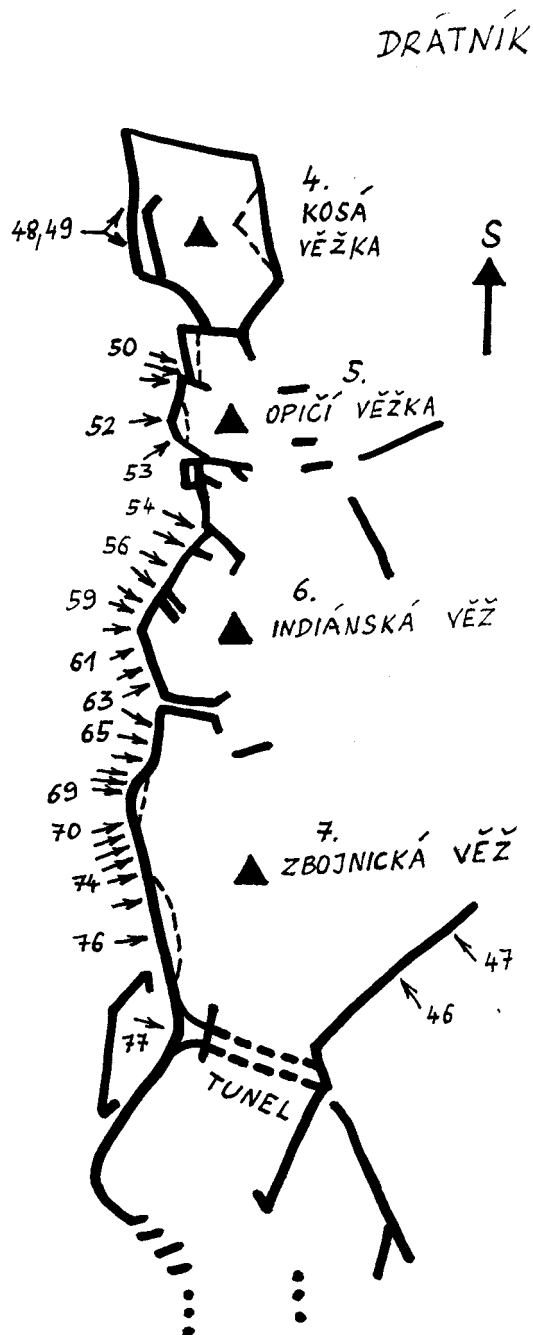
56. Manitou

IV+

Od úpatí komína v.t. převislou stěnkou a poněkud doleva na lištu a podél šikmé pukliny na vrchol. Z. Tománek - Z. Kotol 11.8.1962

57. Černoch

II



vhloubením do komína a po jeho pravé čelisti na pravý vrcholový blok. V.Vorlíček - J.Krejčí
12.7.1959

58.Mulat III
Hranou vpravo od komína, dole oblou a výše členitou na pravý vrcholový blok. Z.Kotol 1964

59.Myška IV+
stěnkou a přes hladké ploché břicho n.t. na římsičku a přes převislé bločky na vrchol. V.Pípal - P.Bořil.6.1968

60.Sněhurka IV+
Po širokém mírně převislém žeburu v.t. na římsu a přes strůpek na vrcholovou plošinku. J.Putna 1965

61.Tágo II
Hladkou plotýnkou, levým členitým žebírkem, vhloubením a přes stupeň na hřeben.
J.Pňbyl 12.7.1965

62.Trpaslík II
Přes převislý roh, po žebírku a levým okrajem převislých bloků na pravou plošinku.
J.Štícha 12.7.1965

63.Páleňák II
Z kouta stěnkou pod strůpek a přes něj přímo vzhůru na pravou plošinku.
J.Příbyl 12.7.1965

7.Zbojnická věž.

Široký útvar se svislými stěnami (12m) a mohutným žebrem v levé části.

64.Legrácka II
Hladkým vhloubením šikmo doprava, koutkem na plošinku, borůvčím a doprava přes hlinitou lavičku a přes rožek na hřeben.
J.Příbyl 12.7.1966

65.Bádavá II
Po plochém hladkém žebírku a plotýnce na hřebínek a ostrou hranou na plošinku s borůvčím, dále jako Legrácka.
V.Gregor 30.7.1965

66.Fousatá IV+
Mírně převislým vhloubením v.t. a šikmo doprava přes převislé bločky na pravý okraj plošiny a po vaně na hřeben.
P.Bořil 1969

67.Julie V
Přes převislé bloky do svislé stěny a touto do štrbiny, z ní doleva po stupních na hřeben.
V.Pípal - P.Bořil 8.6.1968

68.Romeo IV+
Přes silně převislý vysoký roh na mírně převislé žebro, po něm na hřebínek a dále přes štrbinu a po stupních na hřeben.
P.Bořil - J.Putna 21.9.1968 (6.7.1969?)

69.Lumpík IV
Přes převisek pod převislou stěnkou, touto na hřebínek a dále jako Romeo.
P.Bořil 21.9.1968

70.Kňof III
Vhloubením šikmo doprava, přes převislý bloček na stupně a po nich doprava na vrchol.
M.Drahný červenec 1966

71.Obyčtovák II
Přes kulatý stupínek do vhloubení, tímto šikmo doprava do zářezu a jím na hřeben.
J.Příbyl - J.Štícha 7.8.1965

72.Lupič III+
Mělkým zářezem těsně vlevo od mohutného smrku pod převislou plotýnkou, jí t. šikmo doleva kolem špičatého bloku a po žeburu šikmo doprava na hřeben.
J.Štícha - J.Příbyl 18.7.1964

73. Zbojník III
Žebírkem vpravo od smrku pod převis, doleva na převislý blok a do vhloubení, jím šikmo doprava a přes stupně na hřeben.
J. Příbyl - J. Štícha 18.7.1964
74. Anarchista IV+
Stěnkou na lavičku pod širokým převisem, z ní převislou stěnkou přímo vzhůru a zleva na její vrchol a žlábkem doleva na hřeben.
J. Putna 1968
75. Lotr IV-
Vhloubením a stěnkou pod strop, podél hluboké trhliny šikmo doleva a před jejím koncem vzhůru na vrcholové žebírko.
J. Krejčí - A. Zavadil 12.7.1959
76. Šturmovík IV
Svislou stěnkou na římsu, koutkem pod převislé žebírko, přes něj šikmo doprava pod převislý blok a jeho převislou stěnkou doleva na hřeben.
A. Zavadil - A. Popelka červen 1956

Otova stěna.

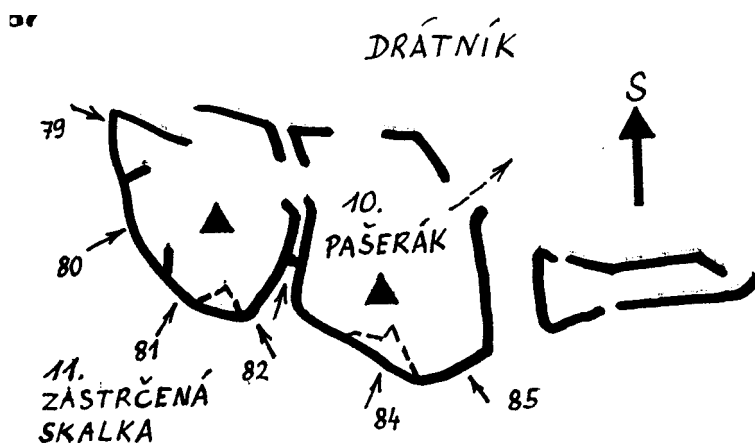
Trávou, mechem a lišejníkem porostlá západní stěna Středního hřebene.

77. Tunel IV
Přes převis vpravo od vchodu do tunelu podél plazivého kmene na hřeben. A. Zavadil a druhové 1956
78. Vašek IV
Středem stěny se zeleným lišejníkem pod převis, traverz doprava a vzhůru na hřeben. V. Tóth 1964

10. Pašerák, 11. Zastrčená skalka.

Výrazná dvojvěžka v západním svahu. Tvoří jí vlastně Pašerák s 10m vysokou svislou a u spodku převislou údolní stěnou a o něco nižší Zastrčená skalka. Věžky jsou odděleny hlubokým komínem a štrbinou.

79. Chodecká II
Levým žebrem Zastrčené skalky po ostrých bločcích na její vrchol. J. Palán - F. Čermák 1976
80. Samotářská IV
Stěnkou do vhloubení, z něho přímo vzhůru v.t. převislým členitým žebírkem na vrchol.
R. Prokop - M. Peč 15.9.1971 (1974?)



81. Cesta lásky IV
Zleva na skloněnou římsu, pravým bokem výklenku do hladké stěny, touto v.t. poněkud doprava na hřebínek a po něm doleva na vrchol.
J. Putna - Z. Žáčková 19.6.1971
82. Dája A4 (čistě 6+)
Hladkou převislou hranou pomocí miniaturních vklíněnců a smyček na hřebínek a po něm na vrchol. J. Vostrčil - F. Trefulka 15.10.1977, čistě P. Hartmann 25.3.1999 (dodatečně osazen nýt)
83. Nevlidný komín II
Hlubokým převislým komínem přes vklíněné bločky do štrbiny a doprava po stupních na vrchol věžky Pašerák.
A. Zavadil 1958
84. Probuzení (opilcovo) V
Přes převis do převislé stěny, touto n.t. vzhůru ke kruhu, od něj traverz vlevo (hrot) na žebro a po něm přes převisek na vrchol Pašeráka.
M. Schwarz, P. Bořil střídavě 27.7.1973
85. Humusová III
Přes střeovitý převisek, šikmo doleva do zářezu, jím vzhůru a členitými koutky šikmo doleva na vrchol Pašeráka.
Z. Kobylka - L. Trantírek 27.7.1973

9. Archa.

Nízký, neobyčejně rozeklaný hřebenovitý útvar, porostlý mechem a stromky.

86. Předpotopní I - II

Členitou stěnkou plnou mechu na vrchol.
P.Bořil 1973

86a.Kejklhrana 5+ OS
Nástup vlevo od Žíznivé po převislé hraně, přes blok (jištění)
do plotny a přes převis na vrchol. P.Hartmann 28.5.2000

87.Žíznivá A1 (čistě 7- TR)
Mimořádně převislou stěnkou (téměř stropem) vpravo od hrany
po skobách na mechovou plošinu. M.Peč - R.Prokop
19.5.1974, čistě P.Hartmann 25.3.1999 (horní jištění)

88.Smuteční IV+
Nízkou (3m), ale silně převislou stěnkou po odštěpech na
mechovou plošinu od výrazného bloku vpravo.
R.Prokop - M.Peč 19.5.1974

8.Pagoda.

Kompaktní věž s převislou náhorní J stěnou, vzniklou
odpadnutím plochých balvanů, které pod ní utvořily několik
velkých dutin.

89.Houbař II
Odleva podél druhé trhliny na hranu a po ní na vrchol.
M.Dočkal - L.Jirková (J.Aubusová?) 6.9.1975

90.Mykolog II
Podél třetí trhliny odleva na hranu a po ní na vrchol. V.Krejčí
ml. 1962

91.Budha II - III
Stěnkami vpravo od výrazného vhloubení a přes mírný
převisek na hranu a po ní na vrchol. J.Krejčí - A.Zavadil 27.6.1959

92.Šerpa IV
Stěnkou vlevo od pravé hrany pod převisky a přes ně přímo vzhůru na levý okraj vrcholové plošiny. V.Vorlíček -
J.Krejčí 12.7.1959

93.Sardár IV+
Podél silně převislé pukliny do koutku a jím na vrchol.
J.Rolenc 1963

94.Plecháč A2 (čistě VIII-)
Silně převislou stěnou po skobách pod převis a přímo přes něj na vrchol. V.Těšitel 1969, čistě R.Brt
11.11.1984

95.Skok do oblak VII
Nástup jako Plecháč, ale přímo přes převis na rampu a odtud přes další převis na vrchol. P.Kamarád - J.Vavroušek
14.9.1996

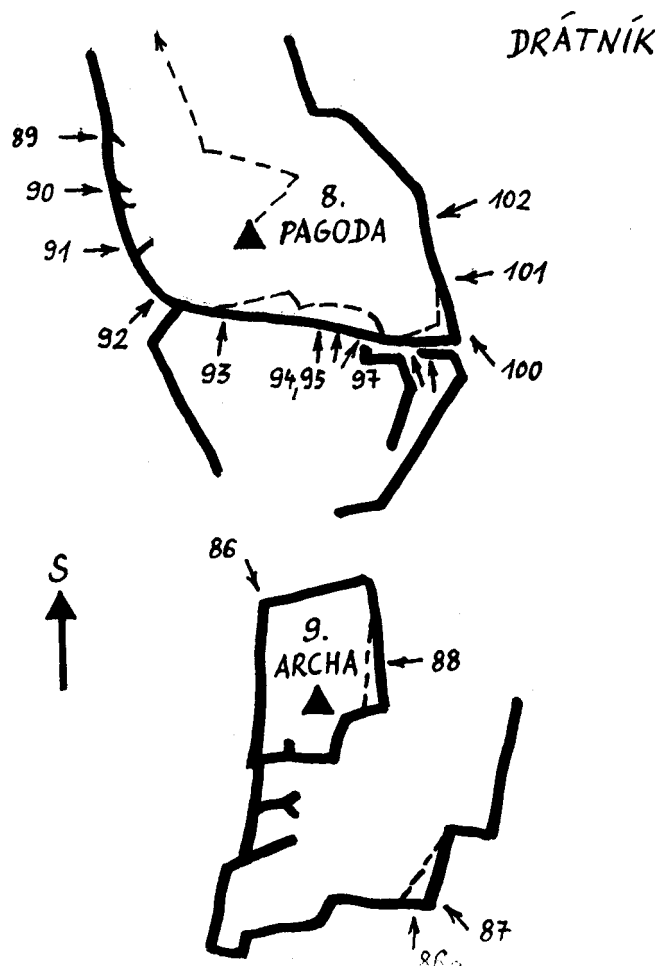
96.Muezín IV, A1 (čistě VII)
Převislou stěnou podél šikmé pukliny pomocí skoby a uzlu na římsu a přes převisek na vrchol. M.Myška - P.Bořil
8.6.1968, čistě R.Brt 11.11.1984, přenýtováno 1996

97.Panna II
Pod převislou stěnou po malých odštěpech traverz doprava, koutkem na úbočí a doleva na vrchol. J.Rolenc 13.8.1965

98.Přes jeskyňku III
Přes jeskyňku a další výklenek na ostrou hranu, po ní přes ostré odštěpy na plošinu a zprava po úbočí na vrchol.
J.Krejčí - A.Zavadil 26.6.1959

99.Loupák III+
Nástup těsně vpravo od jeskyňky. Stěnou přes odštěpy přímo vzhůru, přes oblý převisek poněkud zprava t. na plošinu a
po úbočí zprava na vrchol.
A.Zavadil 25.7.1965

100.Kmet V+



Přes oblou převislou hranu s nepatrnými chyty n.t. na lištu, výdutí v převislé stěně ke skobě, vytlačující krok doprava v.t. pod převislou hranu a touto n.t. na pravý okraj plošiny.

M.Drahný jištěn Z.Zlámalem 31.7.1965

101. Aquabely A2

Asi uprostřed mezi cestami Kmet a Kamarád převislou stěnkou po skobách přímo vzhůru. J.Rybička - F.Snížek - M.Hušpauer - E.Ošmera 26.3.1978

102. Kamarád A2 (čistě VIII)

Převislou stěnkou podél šikmé oblé spáry n.t. k první skobě, dále po skobách na šikmou plošinku vpravo od vrcholového bloku stěny, doprava na úbočí a jím na vrchol.

K.Bělina - J.Smolík 31.7.1966, čistě V.Chloupek 29.9.1985, přenýtováno 14.9.1996

103. Geodet III

104. Krajka I

A.Zavadil

ZKAMENĚLÝ ZÁMEK

7

ZKAMENĚLÝ ZÁMEK.

Skupina šesti rulových skalek vysokých od 5 do 20m. Zbytky valů slovanského hradiště.

Krajinově zajímavý a turisticky vyhledávaný objekt. Přístup: Ze Svatky po červené turistické značce 4km.

Ze Čtyřech palic po modré turistické značce 3,5km.

Z Pusté Rybné po červené turistické značce 6,5km přes Rybenské perničky.

Z Křižánek 3km po lesní silničce (obtížná orientace).

V období od 1.3. do 30.6. je horolezecká činnost zakázána.

1. Zámecká věž (výška 16m).

1. Stará cesta II

Nástup ve vhloubení SV stěny. Pravou stěnkou a potom doleva přes plotnu snadno nahoru.

Z.Kysilka 1952

2. Zámecká hrana V

Koutem pod převis, přes něj a hranou na vrchol.

F.Roučka - F.Trefulka - D.Roučková 15.8.1981

3. Hladomorna V

Ve spádnicí spáry vpravo od středu stěny, pak spárou a pod vrcholem vlevo na hranu.

F.Trefulka - F.Roučka 13.10.1985

4. Zámecká spára (Trubačova dvojspára)

III+

Dvojspárou v S stěně do úzkého komínku a doprava plotnou na vrchol. M.Schwarz - P.Bořil - A.Zavadil 6.7.1976

5. Pochod pěchoty IV-

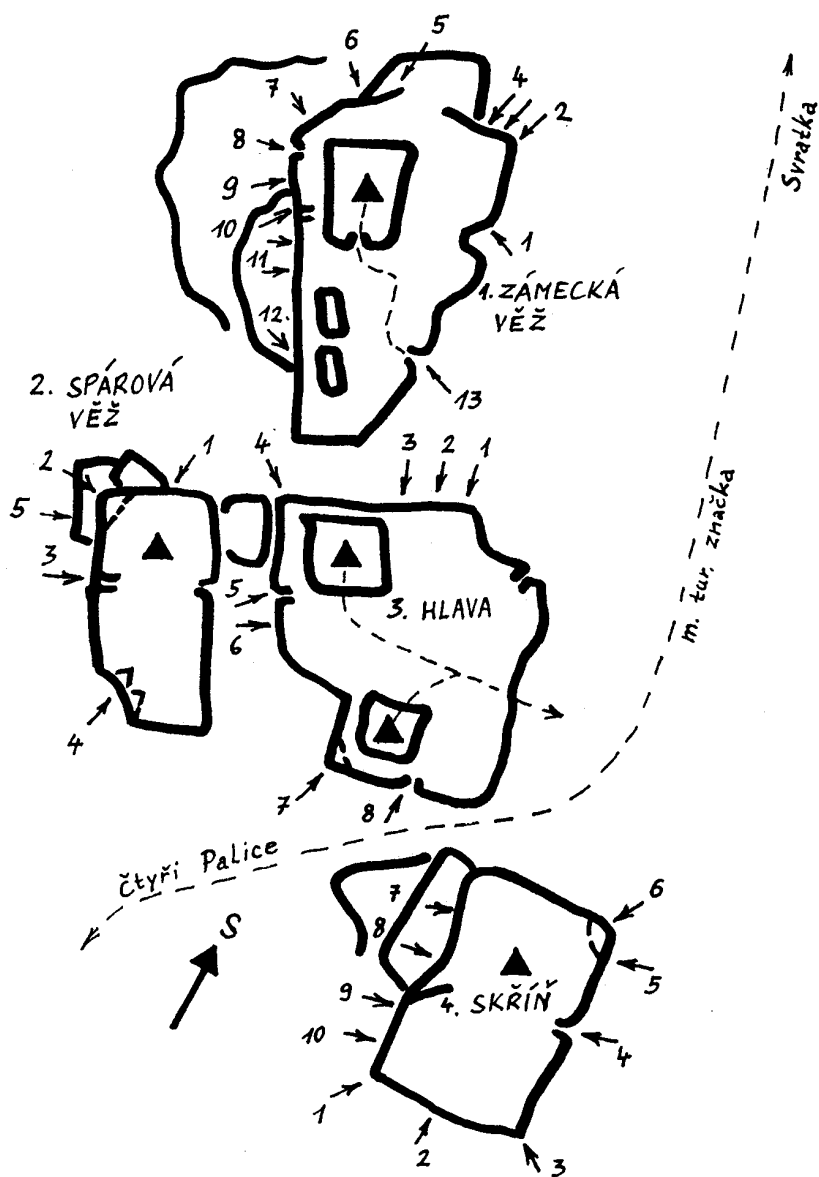
Z předskalí vpravo od Zámecké spáry tenkou spárkou na konec, dále doprava nad převis a doleva do vhloubení. Po hraně na vrchol.

F.Roučka - F.Trefulka 13.10.1985

6. Zapomenutá (Popelka) III

Nástup v lišejníkovém koutku, pomocí sokolíků ke smrku. Levou stranou velkého koutu pod převis a dále zprava přes odštípený blok na vrchol.

J.Maštera - K.Foukal 13.4.1981



- 7.Lavičková cesta III+
Nástup ve vhloubení JZ stěny. Levou stranou vhloubení na hranu a dále již snadno na vrchol. Lavička 1950
- 8.Zámecký sokolík IV
Nástup jako Lavičková cesta. Převislým koutovým sokolíkem (exponované, smyčka) přes převis a puklinou (smyčka) nahoru. Hezká cesta.
Z.Kysilka 1955
- 9.Zámecká paní IV
Středem úzké stěny přes kruh na vrchol. D.Roučková - F.Roučka - J.Budílek
2.9.1984
- 10.Dešťová spára IV
Zprava do kouta, tímto přes převis na malou kazatelnu a převislou spárkou nahoru. Hezká cesta. Z.Kysilka 1955
- 10a. Druhá zapomenutá V+
Přímo přes dva bórky na vrchol. J.Juda - V.Juda 9.10.1999
- 11.Děčínská V
Z předskalí vpravo od Dešťové spáry přímo ke kruhu a stěnou mírně vlevo na vrchol. J.Budílek - F.Roučka - D.Roučková 2.9.1984
- 12.Sluneční (stěnka) IV
Z předskalí podél jižní hrany věže na vrchol. F.Roučka - D.Roučková - F.Trefulka
15.8.1981
- 13.Normální cesta (Stezka Miriam) I
Na předskalí a spárou na vrchol.
Z.Kysilka 1956

2.Spárová věž.

- 1.Krystalová III
Hladkou stěnkou do vhloubení s krystaly a přes malý převisek doprava nahoru. Z.Kysilka 1955
- 2.Varianta Krystalové II - III
Pod převisek přímo zespodu.
P.Bořil - B.Vališ - M.Krejčová 1976
- 3.Ruční spára IV
Lomenou převislou spárou v JZ stěně vzhůru.
P.Bořil - M.Schwarz - A.Zavadil 6.7.1976
- 4.Koutová spára III+
Širokým koutem a spárkou doprava na hlinitou plošinku.
P.Bořil - M.Schwarz - A.Zavadil 6.7.1976
- 5.převislá VI+
Cesta vede středem údolní převislé stěny přes nýt na vrchol.
P.Hartman 2.8.1992

3.Hlava.

- 1.Pánská (Plánská) II - III
Spárkou na plošinku a doprava na vrchol.
B.Vališ 6.7.19761
- 2.Bloková I - II
Dva metry vpravo od Pánské stěnkou ne několik bločků a vzhůru.
P.Bořil 6.7.1976
- 3.Zámecká zeď (Hladová zeď) V, A1
Levou částí hladké plotny přes skobu ne pravý okraj horizontální spáry (vklínělec). Dále pravou polovinou plotny na vrchol.
J.Maštera - Kašpárek 6.10.1979 (Studničný 1955 ?)

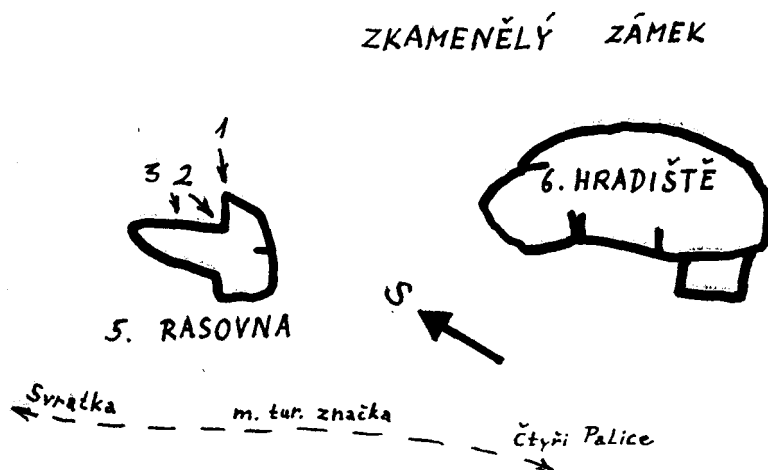
4. Varianta Sluneční spáry (Hole) III
Přímo vzhůru po hraně, namáhavé.
P.Bořil - A.Zavadil 1976, K.Foukal - J.Maštera 13.4.1981
6. Sluneční spára II
Nástup mezi věžemi 2. a 3. u velkého balvanu. šikmou spárou doleva a další spárkou vzhůru.
P.Bořil 6.7.1976
6. Začátečnická II
Od balvanu svislým koutem na balkónek. Podél šikmé spáry doprava na vrchol. F.Roučka - J.Budílek 1970
7. Jižní hrana (Šemík, Kamenolezec) IV
Z hrany doleva vhloubením na vrchol.
Neznámí lezci kolem r.1960. P.Fiala - J.Maštera - O.Fiala 15.8.1982
8. JV stěna (Bariéra, Hlavolezec) V, A0
Nevýraznou mělkou spárou pod převis, traverz vlevo a převislou hranou vzhůru.
O.Fiala - J.Maštera - P.Fiala 16.8.1982

4. Skříň.

1. Chlapská III+
Převislou hranou po dobrých chytech vzhůru.
P.Bořil - M.Schwarz - A.Zavadil 6.7.1976
2. Klikatá II - III
Lomenou spárkou v šedivé šikmé stěnce nahoru.
P.Bořil 6.7.1976
3. Dívčí hrana II
Hranou lehce vzhůru.
M.Krejčová - P.Bořil 6.7.1976
4. Dvorní komín II
Krátkým komínkem přes převisek do sedýlka. Z.Kysilka 1955
5. Pavučinová IV+
Stěnkou v.t. vzhůru.
P.Bořil - M.Schwarz - A.Zavadil - M.Krejčová - B.Vališ 6.7.1976
6. Nárožní (Rohovín) III+
Hranou zprava do spárky a převiskem vzhůru.
M.Schwarz - P.Bořil - A.Zavadil - M.Krejčová - B.Vališ 6.7.1976
7. Kojenecká (Západní převis, Rychlík) V+
Nástup pod velkým stropovitým převisem asi 1m vpravo od jeho levé hrany. Vzhůru a po liště ve stropě doprava a krátkou spárkou na vrchol.
F.Roučka - D.Roučková 28.8.1983
8. Věšák VI+
Přímo na předskalí pod převisem, pak pravou částí převisu přes nýt na vrchol. P.Hartman 2.8.1992
9. Dětská IV+
Stěnou vlevo od Babské přímo na vrchol (nejištěno).
F.Roučka - D.Roučková - F.Trefulka - Z.Dopitová 15.8.1981
10. Babská IV
Nástup asi 1,5m vlevo od Chlapské cesty. Krátkou úzkou spárkou pod převis (skoba), přes něj šikmo doleva na vrchol.
J.Maštera - J.Kašpárek 6.10.1979

5. Rasovna.

1. Rasův pytel VI



Hladkým pilířkem vlevo od Prstolamu k.t. mírně doprava vzhůru.

P.Bořil, horní jištění 6.7.1976

2.Prstolam IV+

Koulovou spárkou v.t. vzhůru.

P.Bořil - M.Schwarz - A.Zavadil 6.7.1976

3.Hradební V+

Středem plotny přes skobu na vrchol.

P.Hartman 2.8.1992

6.Hradiště.

Nízká skalka bez lezeckého významu.

PIVOVAR.

Mohutná asi 18m vysoká osamělá rulová skála s hezkou údolní J stěnou v blízkosti Zkamenělého zámku. Leží 150m na Z od Zkamenělého zámku.

Výstupové cesty vedou z větší části v J stěně, horní část Pivovaru tvoří obrovské balvany. V období od 1.3. do 30.6. je zde horolezecká činnost zakázána.

1.Normální cesta CH

Lehce vystoupíme v zadní části skály. Používá se k sestupu.

2.Chmelnice IV-

Přes převislý zub do spárky a na rampu vlevo od převisů. Doprava do nevýhodně vrstvené stěnky a na vrchol.

P.Glajc - F.Trefulka 1.9.1984

3.Cesta vrchního sládka V, A3 (čistě VI+)

Cesta vede v Z stěně skály. Stěnkou pod velký odštípnutý blok, přes který zleva doprava na širokou lavici. Přes převis čistě k.t. na další širokou lavici (smyčka), odtud středem velkého převisu (stavěním, smyčka) na vrchol.

P.Bořil - M.Schwarz 22.9.1974, čistě Bodlák - Bukáček 23.4.1982. R.Jaroš - P.Fiala 1985

4.Komediální V

Hranou po stupních pod střešovité převis. Plazením šikmou spárkou mezi převisy až na konec horního stropu a koutem na vrchol.

F.Oubrecht - F.Trefulka - J.Palán 18.8.1978

5.Letitá III - IV

Nástup v koutě J stěny (vlevo). Pod spodním převisem traverz doprava (dlouhý krok), pod převisem skoba a koutem na vrchol.

Z.Kysilka 1955

6.Kšilt IV, A1

Středem hladké stěnky po drobných chytch na plošinku. Doleva do koutu, přes převis a po hrani pod velkou střechu - kšilt. Středem převisu přes dva kruhy na jeho temeno a přes další převis na vrchol věže.

J.Maštera - K.Foukal 13.4.1981

7.Kyslíková cesta IV - V

Přes vysoké stupni na plošinku a pod spodním stropem n.t. traverz na spodní převis. Dále již snadno na vrchol.

Z.Kysilka - I.Studničný 1956

8.Kapradina II - III

Širokou, převislou spárkou na římsu a koutem přes výrazný balvan nahoru.

P.Bořil - M.Schwarz - P.Sejrek - J.Sysel 1976

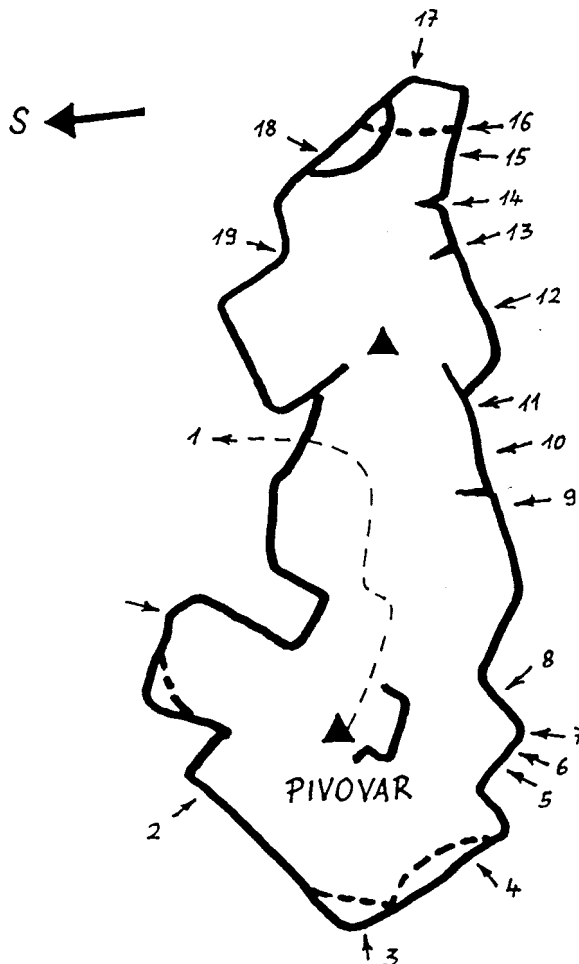
9.Vřesoviště II - III

Spárkou pod převis (smyčka), po římsu doleva a koutem přes balvan (smyčka) nahoru do sedla. P.Bořil - M.Schwarz - J.Sysel - P.Sejrek 1976

J.Sysel - P.Sejrek 1976

10.Primus VI-

Středem výrazného převisu (stropu) do plotny, pak levou hranou na velkou polici (jištěno abalaky). P.Hartman - P.Šárka 8.5.1994



11. Brouček IV
 Nástup v pravouhlém zářezu.
 Spárkami pod převis (smyčka),
 mírně vlevo do hladké stěny a
 koutem vpravo na vrchol.
 Kovařík - Vodáček - P.Bořil 1976

PIVOVAR
J stěna

12. Varné právo IV+
 Spárkou na širokou lavici a další
 spárkou ve středu pilře (skoba,
 smyčka) pod převis a doleva na
 vrchol.
 P.Bořil - M.Schwarz 1976

13. Gambrinus III+
 převislou spárou (smyčka) do
 sedýlka. P.Bořil - M.Schwarz
 22.9.1974

14. Pípa II - III
 Nástup vlevo od Koutu v pravé části
 J stěny. spárou (smyčka) pod převis,
 traverz doleva a zářezem doprava nahoru.
 P.Bořil - M.Schwarz - P.Sejrek - J.Sysel 1976

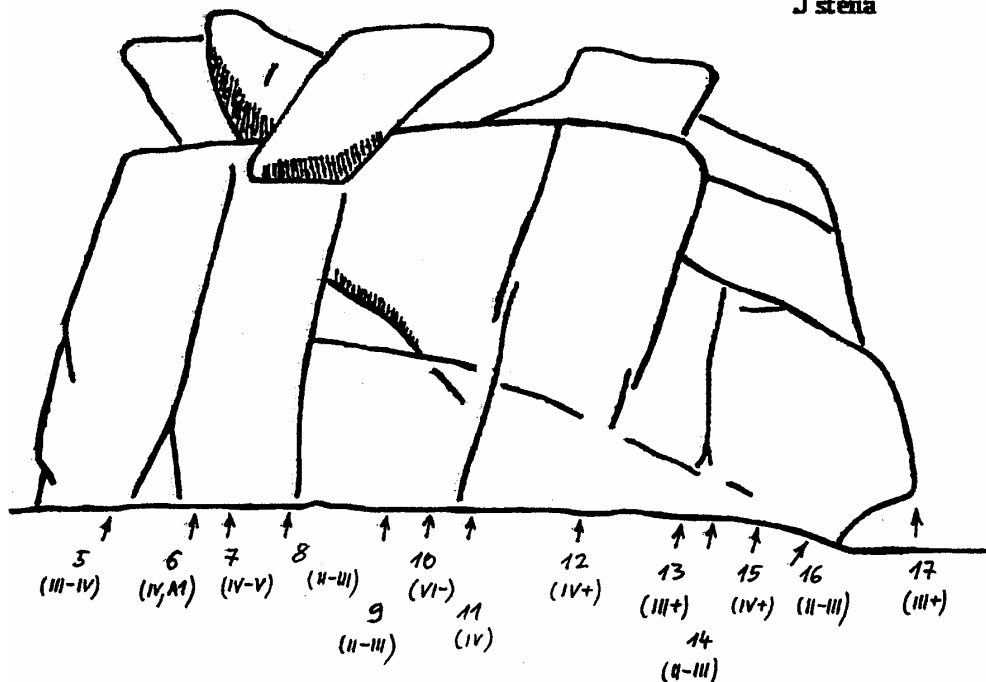
15. Pelíšek IV+
 Rozbitou stěnkou do jeskyňky pod velký převis. Odtud převislým koutem (smyčka) mírně doleva n.t. na lavici a do sedla.
 P.Bořil - M.Schwarz 1976

16. Nálevka II - III
 Koutem pod převis (smyčka), zprava na lavici a do sedla. M.Schwarz - P.Bořil 22.9.1974

17. Pivovarský valach III+
 Nástup v místě největšího převisu, přes něj pod vrcholový převis a jeho středem na vrchol.
 J.Vostrčil - A.Zavadil 27.8.1978 (19777)

18. Sklepník IV
 Převislou stěnkou v.t. na malou kazatelnu (smyčka) a svislou hranou vzhůru, velmi namáhavé.
 P.Bořil - M.Schwarz 22.9.1974

19. Mázkův ráj IV
 Převislým koutem v zadní části stěny (smyčka) na malý balkónek a hladkou stěnkou (skoba) n.t. Přes převis zleva na vrchol.
 M.Schwarz - P.Bořil 22.9.1974



RYBENSKÉ PERNIČKY.

Zalesněný skalní rulový útvar 748m n.m. Leží asi 1,5km od Pusté Rybné a tvoří jej dvě skály: Netopýří skála - mohutná 25m vysoká věž vpravo nad přístupovou cestou. Hrad - rozsáhlá skála 100m dále na sever. Přístup: Z Poličky od nádraží po červené turistické značce 11,5km.

Z Pusté Rybné na Z, od autobusové zastávky po červené turistické značce 1,5km.

Z Březin lesní silničkou, špatná orientace, 3km.

Ze Zkamenělého zámku od modré značky po červené turistické značce asi 5km. V období od 1.3. do 30.6. je horolezecká činnost zakázána.

Netopýří skála.

1. Hejkal IV-
 Převisem v.t. na malou kazatelnu (smyčka) a stěnkou na vrchol.
 P.Bořil - M.Schwarz 25.9.1974
 Varianta nástupu: Užovka IV-

Šikmo vzhůru sokolíky na kazatelnu.
P.Baar - Z.Oubrechtová 19.9.1982

2.Pernikářův nos IV
Nástup 5m vlevo od hrany stěny. Koutem a stěnkou pod výrazný převis (smyčka). Přes který v.t. do hladké stěnky (skoba) a touto vzhůru.
P.Páleníček - H.Myslivcová 10.4.1972

3.Pavoučí V
Po stupních na balkónek (smyčka) a středem převislé stěny (kruh, smyčka) v.t. vzhůru. J.Brych - P.Bořil - M.Schwarz - A.Zavadil 25.9.1974

4.Královská hrana V, A4 (čistě VIII)
Hranou (4 kruhy) vzhůru. Namáhavé.
P.Bořil - M.Schwarz 25.9.1974, čistě P.Jonák 21.7.1990

5.Žlutá spára V-, A4 (čistě VI)
Nástup vpravo od hrany v nejnižším místě stěny. Žlutou stěnkou podél skob na vytlačující velmi úzkou lávku, kde začíná převislá, doleva se lomící spára. Jí ke skobě (smyčka) a pod převisem zleva n.t. vzhůru.
M.Schwarz - P.Sejrek 18.3.1967, čistě M.Popelka - P.Fiala 9.1982

6.Maturita Jindry Holiče V, A1 (čistě 8+ RP)
Nástup 3m vlevo od buku. Kolmou zelenou stěnkou na polici (hodiny), dále přímo ke kruhu. Přes skobu (A1) a převislou stěnkou na vrchol.
J.Maštera - T.Kastner 6.6.1981

7.Šest bílých koní V
Zprava na předskalí (možnost nástupu též stěnkou) pod převislou dvojspárku, kterou n.t. (smyčka) do zářezu a jím na vrchol.
L.Páleníček - H.Myslivcová 1.5.1972

8.Moderní časy VIII-
Středem převislé plotny přes dva nýty a skobu na vrchol.
P.Hartman 2.8.1992
Varianta: Narovnění IV
Podél spáry na předskalí.
L.Hřebíček - P.Hartman 2.8.1992

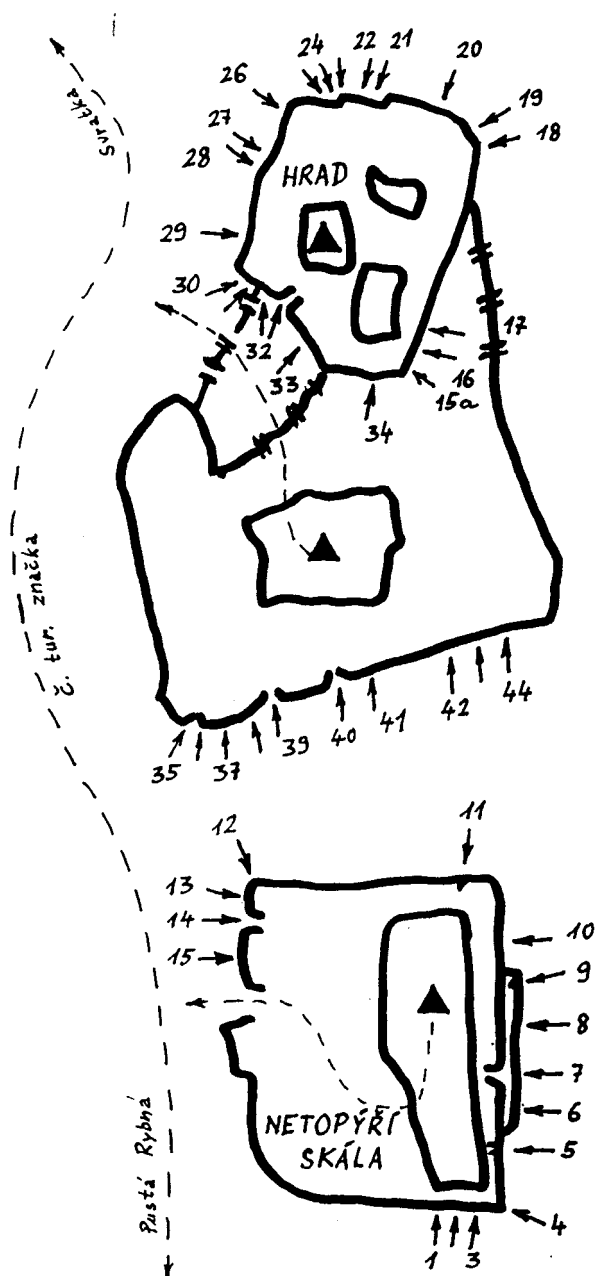
9.Poldova plotna V, A2 (čistě VI-)
Z pravé strany na předskalí n.t. (smyčka) ke skobě, hladkou stěnkou ke 2.skobě a zprava přes převis.
L.Páleníček - H.Myslivcová 29.5.1972, čistě P.Fiala - Popelka 8.1982. J.Maštera - P.Fiala - T.Kastner 1984

10.Hadí spirála V, A0 (čistě VI)
Převislou spárou na vytlačující blok, převislou stěnou (skoba, smyčka) n.t. za pravou hranu a stěnkou doleva na vrchol.
P.Bořil - M.Schwarz 8.7.1976. čistě P.Fiala - M.Popelka - T.Kastner 1984

11.Zarostlá spára (Damašenská spára) III
Spárou v Z stěně (smyčka) na vrchol.
P.Bořil - M.Schwarz 25.9.1974

12.Damašenská hrana II
Převislou hranou na vrchol.
P.Vališ - M.Schwarz - P.Bořil - Brouček - Kohout 8.7.1976

13.Lesní II
Stěnkou lehce k vrcholu. P.Bořil 8.7.1976



14. Borůvkový kout I
Výstup i výhodný sestup vede výrazným koutem.
P.Bořil 8.7.1976
15. Rybenská věžička II - III
Středem výrazného hranatého bloku v zadní části Netopýři skály vzhůru (skoba).
P.Bořil 8.7.1976
- Hrad.**
- 15a. Cesta pro Mářu 5- (bez použití pravé hrany 6-)
Vlevo od nástupu Vzdušné přes převisek a mechovou stěnkou ke hraně na náhorní straně. Středem vrcholové plotny (nýt) na temeno.
M.Liška - P.Hartmann 27.9.1998
16. Vzdušná (Hradní pán) IV+
Nástup u břízy. Ze šikmé lávky přes převis a stěnkou (smyčka) na lavici, převislou spárkou na římsu (smyčka za dunivým blokem) a velkým převisem přímo na vrchol (5 smyček).
P.Bořil - J.Ouda 8.7.1976
17. Žlutá kytka IV
Vhloubením pod převis, přes který (skoba) v.t. na malou lavici (smyčka), přes další převis (skoba) do ostrého exponovaného zářezu a jím na vrchol.
H.Myslívová - L.Páleníček 1.5.1972
18. Hugova diagonála III
Nástup vlevo od SV hrany. Doleva šikmou rampou do komínku (smyčka), jím do stěny ke skobě a dále exponovaným traverzem (skoba ze Žluté kytky) doleva na vrchol JV hrany (5 smyček).
P.Bořil - J.Ouda 8.7.1976
19. SV hrana (Botanická) II - III
Nástup přesně na ostré hraně. Přes bločky a převis na hlinitou šikmou lávku (skoba z Kamzičí stezky), odtud pravou částí vhloubení přes převisek vzhůru (3 smyčky)
P.Bořil - J.Ouda (střídavě) 8.7.1976
20. Minerálníček IV+
Stěnkou pod převislý blok. Přes něj na rampu Kamzičí stezky. Těsně vlevo od obrovského převisu sokolíkem nad něj a na vrchol.
I.Špaček - P.Glajc 14.9.1985
21. Kamzičí stezka III
Koutem v.t. na nakloněnou plošinku (skoba) a po úzké rampičce doleva za hranu (skoba). Odtud levou částí vhloubení vzhůru.
H.Heyer 1968
22. Převis otce Jeronýma III, A3 (čistě VII)
Svislou stěnou pod obrovský vodorovný strop. Jeho pravou třetinou po spáře na jeho okraj a po šikmé hraně na vrchol.
M.Schwarz - P.Bořil 30.9.1977, čistě P.Fiala - M.Popelka - T.Kastner 10.9.1983 a P.Brych 22.9.1984
23. Hrana plotny (Brychova plotna) IV+
Levou stranou plotny, svislou spárkou a na hranu plotny. Po ní doprava na vrchol. F.Trefulka - J.Brych 18.9.1982
24. Rejskova plotna IV-
Středem veliké plotny po dobrých chytech vzhůru. Pěkná cesta. P.Sejrek - M.Schwarz 1967
25. Kout (Hradní příkop) II
Koutem vpravo od plotny lehce vzhůru. P.Glajc - F.Trefulka 18.9.1982
26. Vítr v gatích IV
Stěnkou, přes převis a plotny na vrchol. J.Špaček - P.Wurm 14.9.1986
27. Velbloudí hrb III+
Stěnou pod převis, v.t. překrok doleva na skloněnou plošinu a zářezem na hlavní vrchol. H.Heyer 1969
28. Legrandá IV

Stěnkou pod převis, traverz doprava v.t. a kolem stromku vzhůru. H.Heyer 1969

29.HeJ rup IV+

Nástup do vhloubení 5m vpravo od Legrandy. Vhloubením přes převisek až pod mohutný převis, přes něj přímo nebo zleva doprava. Nad ním převislou stěnkou přímo vzhůru na plošinku Z od vrcholu. H.Heyer - Heyer ml. 1976

30.Cyranův nos IV, A2 (čistě 6+)

Nástup pod výrazným převisem. Stěnou až pod střechem. Jí přes dvě skoby až na okraj převisu. Odtud vzhůru na vrchol. P.Bednařík - I.Hýsek 1.6.1980, čistě P.Hartmann 27.9.1998

31.Křížová cesta IV

Z travnatého žlábků pod tmavým převislým koutem šikmo doleva (pak vodorovně) přes nápadný výklenek (křížujeme Hej rup) na šikmou zelenou plotýnku. Šikmo doprava po hraně a stěnkou na vrchol. H.Heyer 1970

31a.Nářek vlkodlaka 7-/7

Asi metr vlevo od Benjamínka stěnou pod převis, zprava doleva přes převis do převislé stěny (nýt). šikmo vpravo vzhůru k převislé hrani (nýt, klíčové místo) a po ní na vrchol.

P.Hartmann - M.Liška 26.9.1998

Varianta: 5+

Od 1.nýtu šikmo vlevo (skoba) do cesty Cyranův nos. P.Hartmann - M.Liška 26.9.1998

32.Benjamínek II

Zářezem do komínku, doleva do stěny (skoba) a na vrchol. H.Heyer 1968

33.Katův šleh III

Přes stupně vpravo od Benjamínka pod převisek (smyčka), přes zleva, koutkem k odštípnutému bloku (smyčka) a dále koutem (smyčka) na vrchol.

P.Glajc - F.Trefulka 19.9.1982

34.Sestupovka (Klíčník) II

Z plošiny pod vrcholem koutem k borovici a na vrchol.

Další cesty vedou ve stěnkách vpravo od přístupové cesty od Netopýři skály.

35.Hranka II

Hrankou vzhůru. H.Heyer 1968

36.Žlábek (Rybenský žlábek) II

Zářezem vpravo od Hranky nahoru. H.Heyer 1968

37.Žebříček III

Převislou stěnkou na hlinitou lavici. H.Heyer 1968

38.Pupíček III

Středem převisku obtížně na lavici. H.Heyer 1968

39.Mokrý žlábek (Holubář) IV-

Stěnkou a zářezem v.t. na lavici. Nejištěno, nepříjemný dolez. J.Brych 25.9.1974

40.Šikmá spára (Heyerdal) IV-

Spárou v.t. na malý balkónek a vhloubením na vrchol. H.Heyer 1969

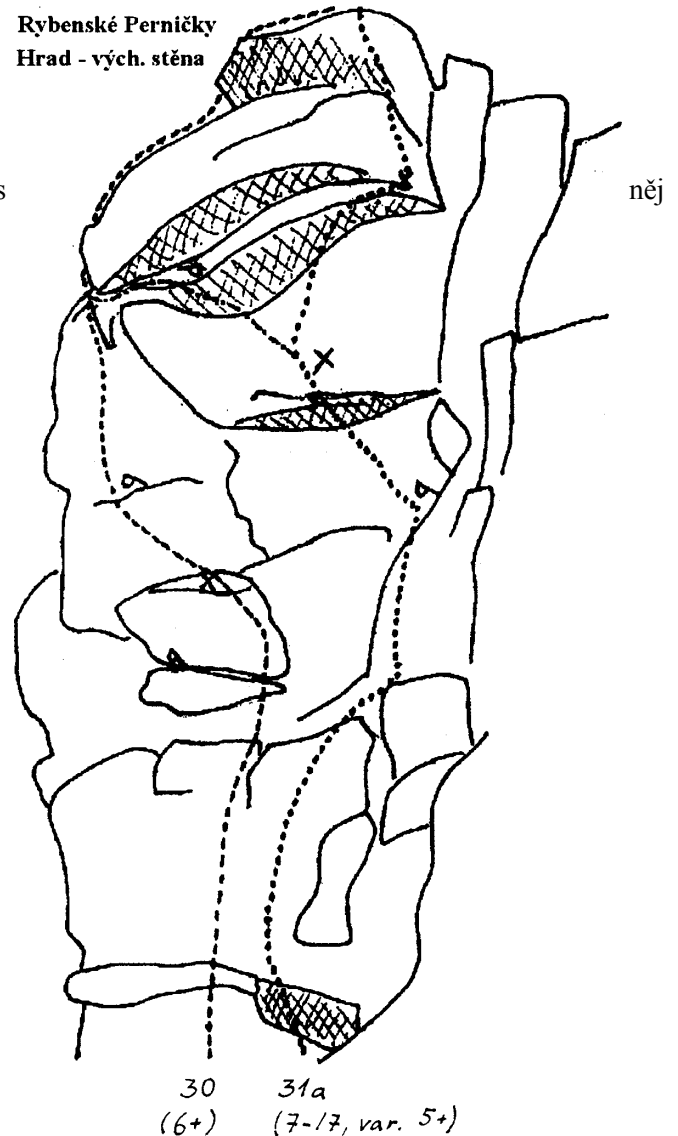
41.Žabák (Borovský žabák) IV

Středem mokré stěny v.t. na malý balkónek a spárou (skoba) na vrchol. H.Heyer 1969

42.Vynechaná (Kohoutek) IV+

Stěnkou a dále šikmo doleva vzhůru. J.Brych - F.Trefulka 18.9.1982

43.Opičák(Oldřišský opičák) V



Stěnkou na lávku, přes kulaté břicho v.t. mírně doprava na borůvkovou plošinu a doleva po široké lávce na vrcholové plato.

H.Heyer ml. - H.Heyer st. 1970

44.Ptačí cesta (Ptačí perut') V+

Stěnkou n.t. k sokolíku (kruh), dalším sokolíkem vlevo na polici, po ní doprava (nýt) na lávky a vrcholovou stěnkou nahoru.

F.Trefulka - F.Roučka 14.9.1986

MILOVSKÉ PERNIČKY.

Milovské Perničky nebo též Velké Perničky jsou rulové skály 757m n.m. Na vrcholu hlavní skály, zvané Poradní skála jsou misovité prohlubně vzniklé zvláštním způsobem zvětrávání a působením vody. Oblast šesti skal o výšce 8 - 28m leží v lese asi 1,5km SZ od Čtyřech palic na modře značené turistické cestě.

Přístup: Od Čtyřech palic po modré značce asi 10min.

Z Moravských Křižánek po modré značce asi 3,5km.

Od hájenky pod Palicemi po lesní cestě asi 2km na křižovatku lesních cest, odkud 1km doprava ke skalám.

Ze Svratky od autobusové zastávky (rekreační středisko Žďas) kolem pily lesní cestou až na modrou značku, po ní ke skalám - ze Svratky 3,5km.

Na skalních útvarech pod cestou je lezení celoročně zakázáno.

1.Smrková věž (výška 9 - 12m).

1.Údolní komín (Vandrácí komín) II

Komínem z údolí vzhůru.

M.Schwarz - P.Bořil - P.Sejrek 22.8.1975

2.Nástupová varianta (Tulácký komín) II

Zprava pod převisem do komína.

P.Bořil - P.Sejrek 1975

3.Šero lesa V

Výstup vede v levé části J stěny. Stěnkou s

červenými pruhy pod převis, přes který n.t. do vhloubení a tím (skoba, smyčka) na vrchol. Obtížné.

P.Bořil - P.Sejrek - M.Schwarz - A.Zavadil 22.8.1975

4.Smrkový komín (Zelený komín) II - III

Převislou stěnkou a komínem do sedýlka (smyčka).

P.Bořil 22.8.1975

5.Zelené lávky II

stěnkou do sedýlka (smyčka). P.Bořil 22.8.1975

6.Ploutví spárka III+

Mělkou spárkou v J stěně věže vzhůru (skoba). J.Ševčík
asi 1970

7.Sváteční IV

Hladkou plotnou n.t. vzhůru. P.Sejrek 22.8.1975

8.Levá převislá (Zálesák) III

Levou částí převislé stěny po dobrých chytech vzhůru (smyčka). P.Bořil - M.Schwarz - P.Sejrek - A.Zavadil
22.8.1975

9.Pravá převislá (Pajdává, Belhavá) III

Nástup v malém a převislém koutku. Hladkou stěnkou do zářezu, kterým vpravo od převisu (smyčka) na vrchol.

M.Schwarz - P.Bořil - A.Zavadil 22.8.1976

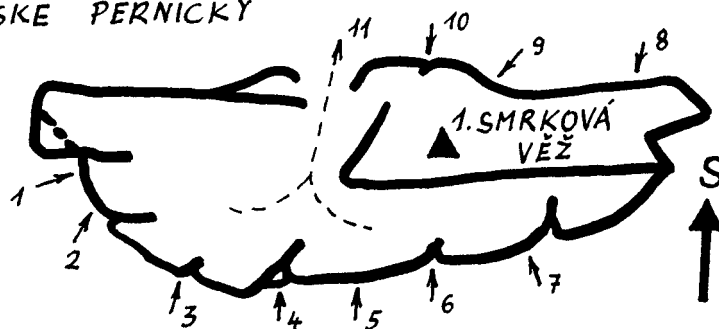
10.Severní vhloubení (Papírák) II

Převislou spárkou a vhloubením vzhůru.

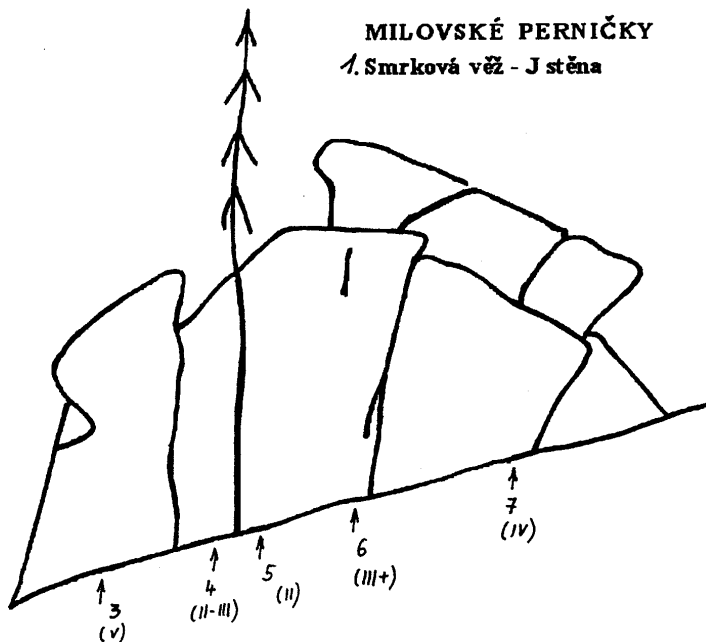
P.Bořil 22.8.1975

11.Normální cesta CH

MILOVSKÉ PERNIČKY



MILOVSKÉ PERNIČKY 1. Smrková věž - J stěna



2. Buková věžička.

Lezecky nevýznamná skalka.

3. Supí hlava.

Úpatí na V straně tvoří podlouhlá, asi 3m vysoká stěnka. Touto stěnkou vedou kratší cvičné cesty.

4. Poradní skála.

Mohutná a rozložitá skála nad cestou, výška 28m.

MILOVSKÉ PERNÍČKY

1. Zelená plotna IV-

Přes stupínek do hladké zelené stěnky, kterou vzhůru na hlinité římsy a spárou vlevo od bílého vrcholového převisu nahoru.

J.Kohout - J.Kovařík 4.10.1977

2. Borová III+

Hladkou stěnkou v.t. ke spárkám, kterými vlevo od borovice do kouta.

J.Kohout - J.Kovařík 4.10.1977

3. Rytířská IV+

Vlevo od pravoúhlého výlomu převiskem ke skobě a hladkou stěnkou na balkónek ke smrku. Ustupující stěnkou (smyčka) a hranou na vrchol.

J.Kovařík - J.Kohout 4.10.1977

4. Zbabělec IV+

Nástup těsně vpravo od výrazného pravoúhlého výlomu. Hrankou a stěnkou (skoba) do převislé spárky (smyčka) a na malý balkónek. Dále zářezem (smyčka) do vrcholové stěnky a na vrchol. P.Bořil - J.Kohout 21.3.1977

5. Broučkův kuloár II - III

Výrazným koutem vzhůru. J.Kovařík - P.Bořil 21.3.1977

6. Historická IV-

Nástup na levé hraně. Hranou pod převis (v plotně vlevo skoba), pod převisem doleva do hladké stěnky, tou (skoba, smyčka) na vrchol.

Popis P.Bořil - M.Schwarz 17.3.1975

7. Cesta lidu popelnicových polí V

Stěnkou přes výlom na lávku a další stěnkou (skoba od Historické) pod velký převis. Přes převis n.t. (smyčka) a hladkou stěnkou (smyčka, skoba) pod vrcholový převis, přes který (smyčka) zprava na plošinu s borovicí. Hezká, exponovaná cesta.

P.Bořil - M.Schwarz 22.8.1975

8. Myší díra IV

Zářezem a po hladkých stupních pod převis a převislou spárkou (smyčka) v.t. vzhůru.

Popis P.Bořil - M.Schwarz 17.3.1975

9. Kultovní (Hlinka) IV-

Nástup na hlinitém stupni v zeleném koutku. Koutem a přes několik stupňů na hlinitý balkónek (smyčka) a převislou spárkou vlevo na vrchol. Exponované a hezké.

P.Bořil - J.Kovařík 21.3.1977 (P.Bořil - M.Schwarz 1975)

10. Žernov IV-

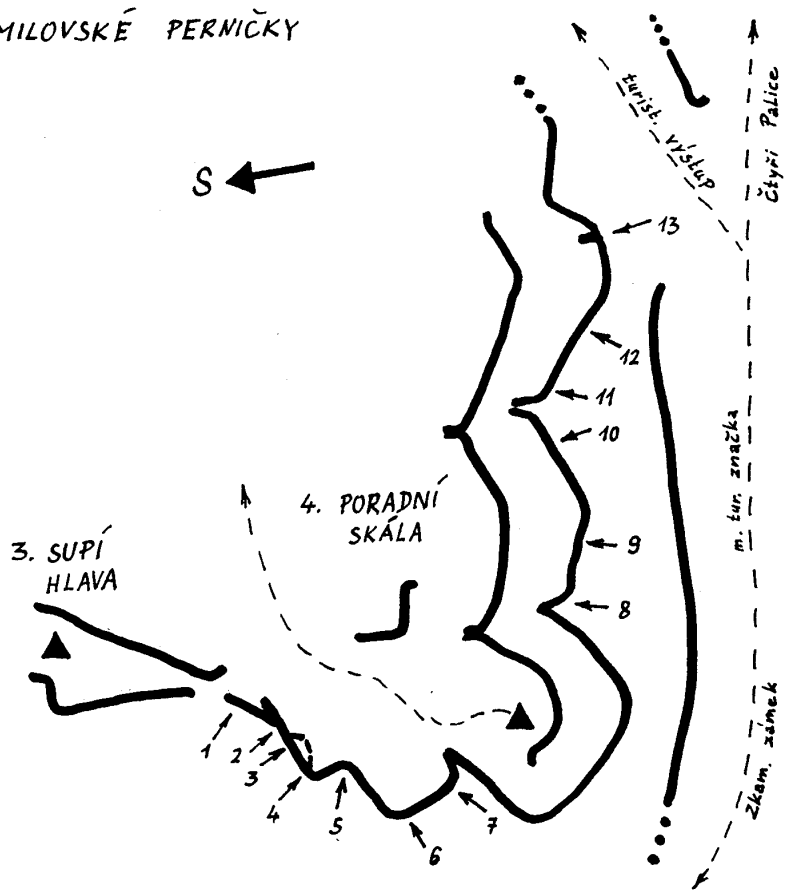
Přes zelené stupně na hlinitý balkónek (smyčka), dále koutem a převislou spárkou (smyčka) na vrchol. Exponované a hezké.

J.Kohout - P.Bořil 21.3.1977

11. Milovský kuloár II

Výstup vede středem J stěny do sedýlka. A.Zavadil 1975

12. Cesta šedé myšky V-



Cesta vede levými plotnami výrazné věžičky v pravé části údolní J stěny. Plotnami přes několik převisků (skoba, smyčka) místy v.t. na vrchol.

M.Schwarz - P.Bořil 17.3.1975

13.Rádce V

Převislou spárkou (smyčka, skoba) n.t. vzhůru. P.Bořil - A.Zavadil - M.Schwarz 22.8.1975

5.Mohyla.

1.Puklinová III+

F.Čermák - J.Palán 10.5.1975

2.Letecký blues 5+/6-RP

Podél převislé hrany (friend, čok) na skloněnou plotnu (nýt), dále pravou stěnkou pod převis (skoba) a vlevo přes střešovité převis na vrchol.

P.Hartmann 1.5.1999

6.Cestář.

1.Op III+

Nástup u černé žíly. Levou částí JZ stěnky s převisy přes výrazný výčnělek, členitou stěnkou, mechový polštář a špičku na vrchol.

J.Vostrčil 1980

2.Muší (Rampepurda) IV

Pravou částí převisů JZ stěnky, okrajovou hranou stropu na skloněnou rampu, přes odštípnuté bločky a mechový koutek na vrchol.

J.Vostrčil 1980, F.Roučka - F.Trefulka 3.10.1981

3.Lenčina cesta VI

Hladkou stěnkou vlevo od údolní hrany do vhloubení, kterým na vrchol. P.Bořil - M.Schwarz - P.Sejrek 2.7.1975

4.Cesta příjemných pádů VI

Převislou údolní hranou na vrchol (nýt). J.Maštera - M.Chlubna 2.6.1984

5.Cesta Smetáků (Geolog) V

Levou částí JV stěny přes dva kruhy přímo na vrchol. F.Čermák - J.Palán 12.10.1976

6.Taktická V

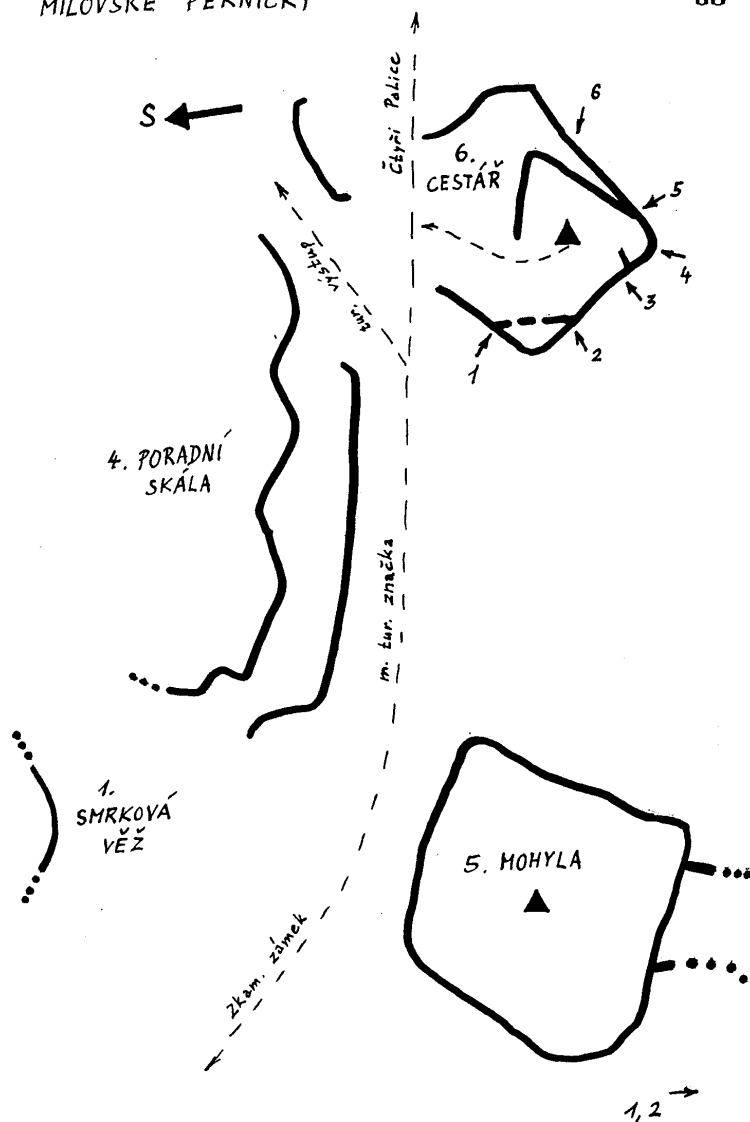
Nástup v pravé části převislé JV stěny. Zprava doleva na úzkou lávku a další svislou stěnkou na vrchol.

M.Schwarz - P.Bořil 17.3.1975



MILOVSKÉ PERNIČKY

86



ČTYŘI PALICE.

Skupina tří velkých útvarů (Děvín, Paličatá, Tvrz) a jednoho nízkého hřebene (Opomenutá) ve výšce 730m n. m. Zvedají se na JV okraji lesnatého hřbetu Z od Křižánek. Složeny jsou z pevné dvojslídne ortoruly.

Přístup: Autobusovou linkou Nové Město - Svratka na zastávku Milovy, po zelené turistické značce lukami kolem řeky Svratky, kus po cestě a silnici, pak lesem ke skalám (3km).

Ze zastávky Křižánky - U Olejníků po silnici směrem k Milovům asi 100m na rozcestí, kus po silnici směrem na Březiny, za mostem

přes řeku Svratku doleva po češti k myslivně

pod lesem a stezkou asi 10min. vzhůru lesem ke skalám (2km).

Ze Svratky po Červené turistické značce na zámeček Karlštejn, dále po modré turistické značce přes Zkamenělý zámek a Milovské perničky ke Čtyřem palicím (6km).

Pitná voda v zahradě za dvorem myslivny.

Horolezecká činnost je zakázána na skalách Opomenutá a Děvín. Na skále Tvrz jsou zakázány cesty Dědek až Peteho koutek, ze zbývajících částí stěny je sestup pouze slanečím.

Paličatá (stěna vzdušných cest).

Ve středu skupiny stojící hlavní skála, mohutný hranatý útvar s téměř svislou 30m vysokou Z stěnou, ukončenou čtyřmi mohutnými bloky - palicemi: Jejich spodky tvoří převisy a stropy. Názvy palic odleva: Sfinga, Kobyla, Paličák, Bašta. Názvy štrbin odleva: Jukadlo, Zásek, Sedánek. 40m široký podstavec skály tvoří tři mohutné pilíře. Stěna je v dolní třetině přerušena výraznou římsou, zvanou Ochoz. Příchod na Ochoz je zleva zezadu po Široké travnaté lávce. Místy se římsa rozšiřuje v lávku (na středním pilíři má název Kazatelna), v pravé polovině je místy přerušena nebo mizí. Skála Paličatá je všude pevná.

Pro nebezpečí zřícení se turistické výstupy nedoporučují.

Normálka Ch +I, též sestupová cesta:

Asi 10m za levým zadním rohem skály žlábkem mezi balvany, pak svahelem vzhůru, výše doprava a přes metrový stupeň na skloněnou plošinu. Po ní vzhůru pod převislý kout mezi Sfingou a Kobylou, jeho levým bokem pod vysoký stupeň, přes něj pomocí železného držadla na vrcholovou plošinu Kobyly.

1. Nároží

III

Na levém zadním rohu skály po hranatých blocích pod svislou stěnkou a touto po římsách na spodní okraj šikmé plošiny.

J.Vostrčil 30.5.1981

2. Kudy cestička

IV

Dva metry vpravo od Nároží přes plochý blok do členité stěny a přes nosy v.t. na plošinu. J.Vostrčil

- J.Mareš léto 1980

3. Fešák

III+

Od začátku travnaté lávky po odštípnutých blocích a členitým žlábkem na levý okraj šikmé plošiny. Po ní pod převislý kout za Sfingou, doleva přes převislý stupeň do štrbiny Jukadlo a doprava přes oblý stupeň na vrchol Sfingy.

S.Mužátko 8.8.1965

4. Levoboček

III

Přes převislou stěnkou na levý plochý pilíř a po něm na římsu Ochoz. Doprava do koutku, šikmo doleva stěnkou a přes plochý pilíř na tupou hranu. Stěnkou šikmo doleva a vzhůru na plošinu. Po ní k lávce pod stěnou Sfingy, z lávky koutem na římsu, po ní doprava a mírně exponovaný překrok vzhůru přes ploché žebro, nakonec doleva na vrchol.

A.Kvapil a druhové září 1953

Varianty: Kout (Abeceda)

IV

Z Ochozu doleva, svislým koutem, přes oblínky a šikmo doleva na plošinu.

A.Kvapil a druhové září 1953

Cirkus

IV

Převislým koutem a hladkou stěnkou na plošinu.

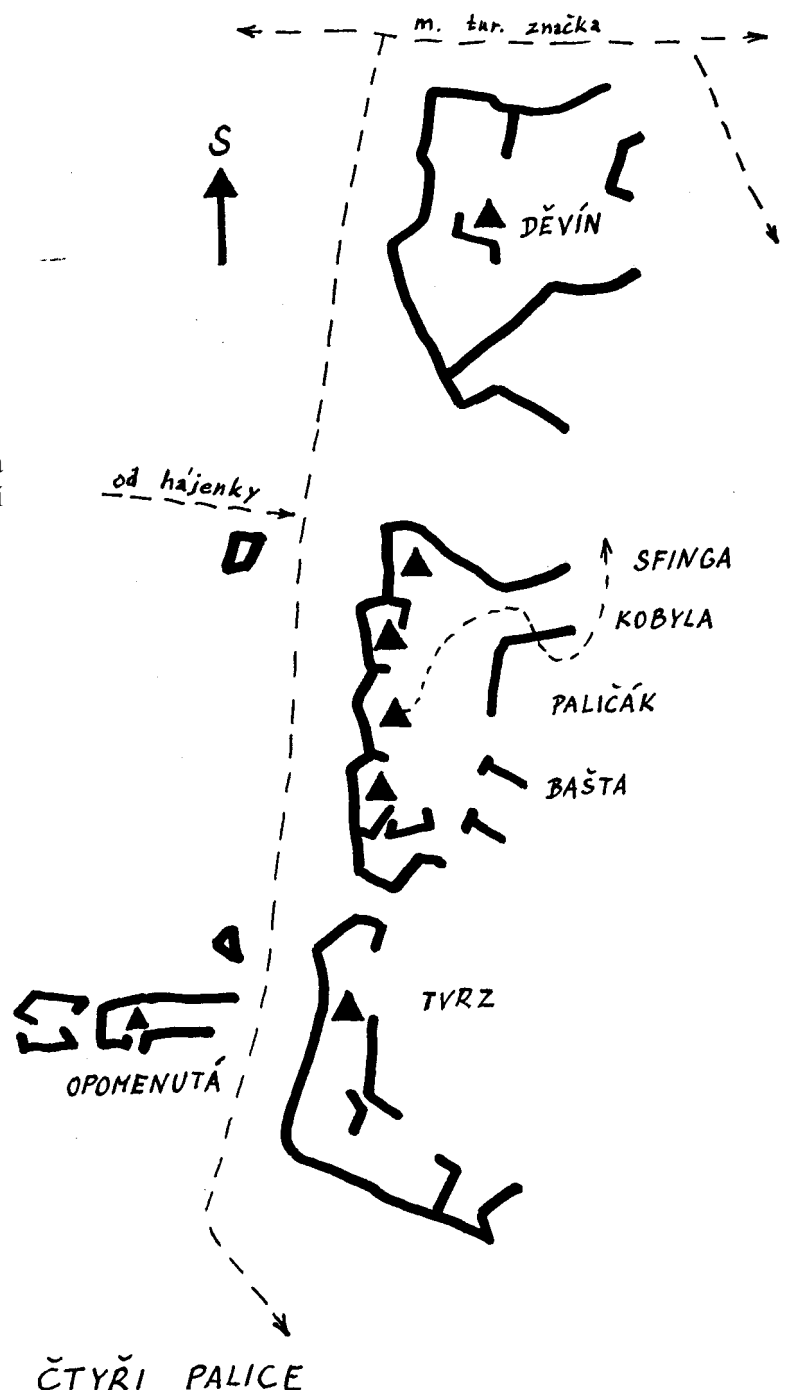
V.Hron 9.8.1956

Próba

IV+

Převislou spárou levým bokem Sfingy a přes plotýnky na vrchol.

J.Gerthner 14.7.1984



5.Schody do nebe IV, A3 (čistě VI+)

Jako Levoboček po levém pilíři na Ochoz, stěnou vlevo od černého stropu kus nad něj do trhliny, doprava pod další strop (hodiny). Pomocí stupu přes strop ke skryté skobě, dále šikmo doprava po dvou dalších skobách přes obrovský převis na římsu a žlábkem na vrchol Sfingy.

M.Schwarz - P.Bořil 31.3.1968, čistě

P.Fiala - T.Kastner 7.7.1984

6.Faraón V, A1 (čistě V+)

Jako Levoboček po pilíři na Ochoz a stěnou pod Černý strop. Mělkým zářezem v jeho středu pomocí umělého stupu do svislé plotny, jí k.t. ke kruhu, šikmo doleva a vzhůru na římsu. V absolutní expozici po převislé hraně a převislém oblém koni do plotýnek a na vrchol.

A.Špinar - V.Staněk 27.10.1963, čistě

J.Vostrčil - T.Kastner 1982. P.Mocek 4.11.1973

7.Korsičan IV

Po plotýnce, tupé hrance a koutkem pod strůpek, přes něj přímo t. na oblé žebro a po něm na Ochoz. Tupou hranou pod levý roh převisu, vlevo od něj pravou částí vhloubení na šikmou plotnu (nejtěžší místo). Po ní vzhůru a doleva po římsičkách a přes převisek na římsu pod převisy. Po ní 3m doprava kolem hrany Faraóna pod převislou spárku (uzel), vzhůru přes převis a po římsách na vrchol Sfingy.

A.Zavadil - O.Jelínek 7.8.1959, s horním jištěním A.Kvapil 1955

8.Korsika III, j.m.IV

Vpravo od strůpku Korsičana stěnkami na Ochoz, šikmo doprava mělkým zářezem pod převis, přes něj v.t. na plotnu, stěnkou vpravo od převisu pod převisek, přes něj doleva do stěny a jí šikmo doleva na vrchol Sfingy.

A.Zavadil - V.Vorlíček 26.10.1959, A.Zavadil 16.6.1958

Varianta: Sfinga direct VI-

Jako Korsika přes převis na plotnu, přes další oblý převis přímo (nýt) na římsu pod převisy, dále po převislé hraně Faraóna na vrchol.

P.Hartman - R.Prudič 16.6.1997

9.Korso II - III

Zářezem 4m vzhůru, krok doleva a žlábkem na Ochoz. Přes ploché žebro do kouta pod převisem. Doleva na oblou hranu a oblým žebírkem na písčitou plošinku (sem též z kouta přímo přes převislý blok). Přes převislé bločky na hlinité dno kouta a po ostrém žebírkem do štrbiny Jukadlo. Zpestřením je prodloužení cesty po římsách doleva na vrchol Sfingy.

A.Zavadil 1941 Varianta: Pravý pilířek A.Zavadil 1956

10.Heřman IV+

Stěnkou šikmo doleva na římsu a po plochem žebro na Ochoz. Pokračováním žebra vzhůru a šikmo doprava do výklenku "Macoča" pod převisem. Zprava přes něj, vzhůru pod další převis a přes něj do levé stěnky Kobyly. Jejím středem na vrcholovou plošinu.

R. a J.Heřmanských 1.7.1956

Varianta: "Tomášův převis" IV+

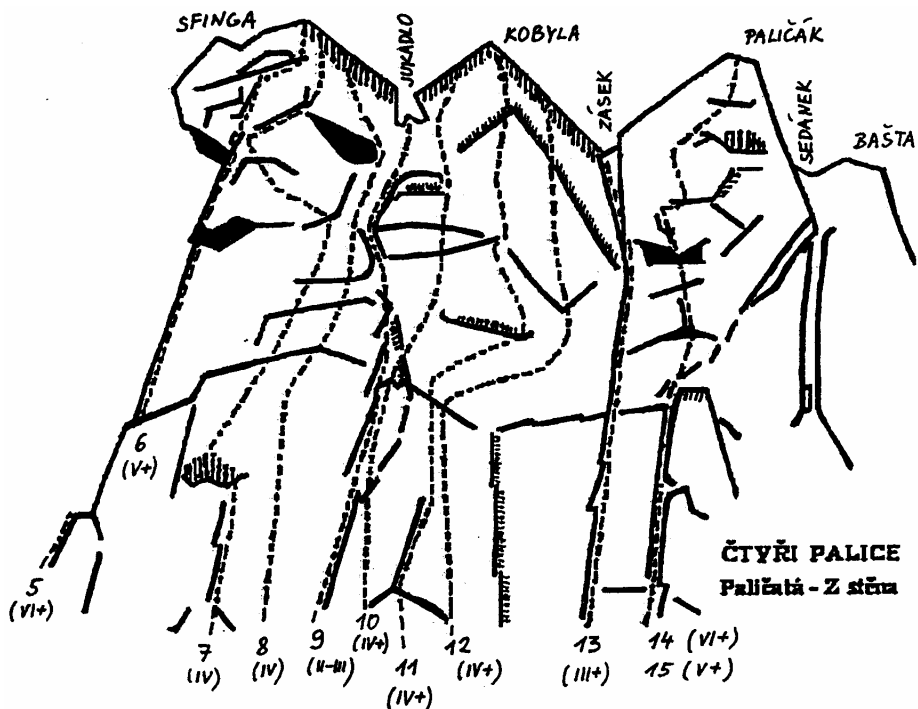
Nad prvním převisem šikmo doprava pod tenkou spárku v mohutných převisech, podél ní přes zdušný převis na římsu a stěnou vlevo od hrany na vrchol Kobyly, namáhavé.

T.Kastner - J.Maštera 16.4.1979

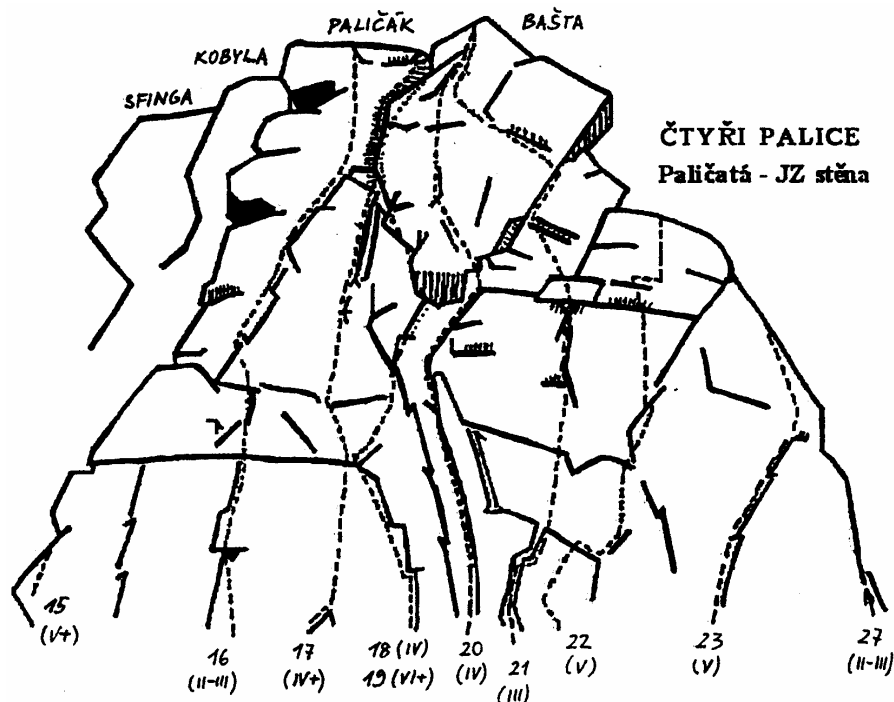
11.Raketa IV+

Vlevo od kuloáru po ostré hraně pod svislou hranu, přes ní překrok doleva a kousek dolů do zářezu a jím na Ochoz. Z římsy levým okrajem plotny pod převis. 2m traverz doprava a kousek dolů, vzhůru přes plotýnku a převis v.t. k tenkému, ale pevnému lupenu, po něm doprava do mělkého žlábkem a jím na skloněnou plošinku. Stěnkou k levé hraně obdélníkového bloku "Vorvaň". Přes vzdušný převis vzporem na ostrou římsu (koryto), přes další převis zprava na římsičku Třmínek na koni a přímo po koni na vrchol Kobyly.

R.Antoníček - M.Lasák 28.10.1957



12. Stratosféra IV+
 Levou polovinou hladké plotny (bez chytání za levou hranu) n.t. do trojúhelníkového výklenku a přes něj na Ochoz. Od kruhu traverz 4m doprava spodkem plotny přes hranu a vhloubení pod převislý zelený výklenek tvaru V. Přes převis do spodku výklenku, překrok doprava, vzhůru přes hladký převisek a stěnkou pod pravý okraj obdélníkového bloku Vorvaň. Přes převis doleva na skrytou římsu, stěnou vzhůru a pak trochu doprava na vrchol.
 K.Rücker- Z.Veselý 1.9.1955



13. Zásek (Symetrála) III+
 Metr vpravo od středu kuloáru přes převislé bločky na Ochoz. Stěnkou pod převisek na úpatí dlouhého kouta. Pod převiskem překrok doleva a levým zářezem Širokého kouta - výše jeho středem - do tmavého výklenku pod stropem. šikmo doleva krátkým komínem nad strop a koutem do štrbiny Zásek. Případně šikmo doleva na Kobylu.
 M.Kazda - V.Zrůst - V.Hron 9.1953

Varianta: Honzíkův pilířek IV
 Z Ochozu stěnkou a přes převisek vzhůru pilířkem. J.Krejčí 1958

14. Gonzáles (Nohama napřed, Zlatokop) V, A1 (čistě VI+)
 Jako Tovaryš středním pilířkem a jeho pokračováním až na plošinku Mozol pod klenbou Paličáka. Dále spárou v levé části po skobách přes strop. Po skobách přes další převis a nepřízniví vrstvenou stěnou vzhůru na vrchol.
 J.Rybička - J.Mikla 25.1.1975, čistě P.Kamarád 2.6.1992 (1 nýt)
 Varianta: 7- RP
 Přímou z plošinky Mozol klenbou do oblých chytů. P.Hartman 25.9.1994

15. Tovaryš V+
 Přes převisek na spodek mohutného středního pilíře. Kousek jeho levým bokem, brzy však přímo po hraně nebo těsně vpravo od ní na kazatelnu. Dále pokračováním pilíře, přes převisek v.t. a po žeburu na skloněnou plošinku Mozol pod široký výklenek ve tvaru V v převislé klenbě. Přes převis n.t. na spodek výklenku a ihned doleva kolem ostré hrany (nebo obtížněji přímo vzhůru) do zářezu a jím pod vrcholový převis. Přes něj n.t. přímo vzhůru (nebo snáze zprava) na okraj plošiny u paty vrcholového balvanu Těžítka.
 J.Krejčí - A.Zavadil 27.9.1959
 Varianty: Z výklenku ve tvaru V přímo přes převis nebo zprava přes převis na polici.
 A.Špinar - J.Čížková 29.9.1963

16. Promenáda II - III
 Mělkým koutem asi 4m vzhůru, doleva na římsu, vzhůru členitým žebrem a šikmo doleva přes plotýnku pod velkou plotnu. Touto - výše podél zářezu - na Kazatelnu. Šikmo doprava mělkým vhloubením a vzhůru po lištách pod hranu ohromné poloodštipnuté plotny. Koutkem zleva na plochý blok. překrok doprava na hranu zmíněné plotny a po ní na plošinku Viadukt. Koutem kus nahoru, po římsu traverz doleva ke skobě. Od ní stěnou vzhůru a šikmo doleva na levý okraj vrcholové plošiny k balvanu Těžítka.
 F.Petruželka (z kazatelny do štrbiny) 1941, A.Zavadil 1952
 Varianta: Kulihrašek III+
 Zelenou stěnkou (asi 3m vlevo od nástupu), přes převisek a po oblé hraně vzhůru pod plotnu. Dále jako Promenáda.
 J.Vostrčil - V.Vrána 27.3.1982, P.Fiala léto 1980

17. Švihák IV+
 Po hladké plotně šikmo doprava a vzhůru, přes převisek podél spárky a přes plochý hřbítek na Ochoz. Plotnou pod převisek, přes něj t. na úzkou římsu, přes další převisek v.t. pod žeburko a po něm do kouta pod komínem. Traverz šikmo doleva přes plotnu na levý okraj plošinky Viadukt v Promenádě (nebo obtížněji přímo přes převis). Z Viaduktu přes převisek do levé stěny a vzhůru stěnou k pravému okraji balvanu Těžítka a nakonec vzporem na jeho temeno.
 A.Zavadil - O.Jelínek 8.1960
 Varianty: Odštěp III+

Od spodku nástupové plotny vzhůru do mechového vhloubení, podél ostrého odštěpu do žlábků a jím pod plochý hřbítek v normální trase.

R.Heřmanský - A.Zavadil 1956

Levokrok III

A.Zavadil 1960

18.Kominík II, j.m.IV

Členitou stěnkou a vlhkým koutem do výše římsy Ochoz, dalším koutem šikmo doprava, pod stropem doleva na hranu a koutkem pod ohromný visící blok. Krátkým převislým komínem (IV) doleva do plotny, průlez širokým otvorem na Viadukt Promenády a koutem do štrbiny Sedánek.

J.Klicnar - Z.Tamchyna (B.Zohoma) 9.1951

19.Beseda (Radego) V, A1 (čistě VI+)

Jako Kominík až do kouta pod obrovským visícím blokem. Po skobách přes strop, dále hladkou stěnkou (skoba se smyčkou) a po skobách přes další převis. Přímo vzhůru po volných blocích na vrchol Bašty. (2 nýty)

J.Rybička - E.Ošmera - F.Snížek 2.10.1975 (17.4.1976?), čistě P.Kamarád - J.Vavroušek 5.6.1995 čistě P.Hartman 25.9.1994 (jištěno čoky)

20.Bašta IV

Po pravouhlé hraně a plochém hladkém žeburu t. na kazatelnu. Přes kulaté bloky do hlubokého výklenku, exponovaný překrok šikmo doleva t. na ploché žebro, přímo vzhůru svislou stěnou po lištách, výše poněkud doleva na hranu a po ní na vrchol.

E.Dvořák - V.Krejčíř 27.7.1958 (A.Zavadil po výklenek 1957)

21.Riviéra III

Levou hranou velkého odštípnutého bloku na jeho temeno, z něho stěnkou do vhloubení. Přes převis-ky a stěnkou s krystalem na lávku. Doleva přes hranu do žlábků, šikmo doprava po hraně na římsu (nad ní plochá věžka Verpánek, vhodné stanoviště pro přirozené jištění). Z římsy podél trhliny k liště s černými krystaly, po ní rukama exponovaný traverz doleva, dál po dobrých chyttech šikmo doleva a mělkým zářezem ve středu vrcholového bloku a přes převisek na vrcholovou plošinu. Hezké je prodloužit traverz až na hranu a po ní na vrchol, případně před hranou přes plochý blok a převis vzhůru. Krásná cesta.

J.Klicnar - B.Zohoma - L.Pechoč 9.1953

Varianta: Kůžova cesta (Rudokrok) IV

Z lávky doprava koutkem na plošinu, doleva vyvažovací krok na začátek římsy a po ní k traverzu. R.Žofka 1.10.1962

Honzova stěnka IV

Z lávky vzhůru levou polovinou svislé stěny přerušené úzkým strůpkem, na levý okraj římsy a doleva k traverzu po černých krystalech.

J.Horníček 31.7.1960

22.Rejsek V

Středem odštípnutého bloku hladkou stěnkou přes římsu na jeho temeno, Stěnkou, mělkým vhloubením a šikmo doprava žlábkem pod hladkou plotnu. Jejím středem přes oblou lištu k.t. na temeno plotny.

P.Sejrek - M.Schwarz 6.8.1966

23.Maják III, A1 (čistě V)

Od paty pravého pilíře členitou stěnkou na kazatelnu, hladkou stěnkou t. na lávku, po hřebínku na plošinu a dole převislým pilířkem t. na skloněnou plošinu Verpánek. Nad námi je převislá hladká stěna. Touto nejprve vzhůru n.t, potom přes hranu zleva n.t. na plošinu pod vrcholem a přes stupeň na vrchol Bašty.

O.Chramosta- K.Cídl- Kuchovský 30.7.1961, čistě A.Špinar- V.Staněk 27.10.1963, P.Mocek 4.11.1973

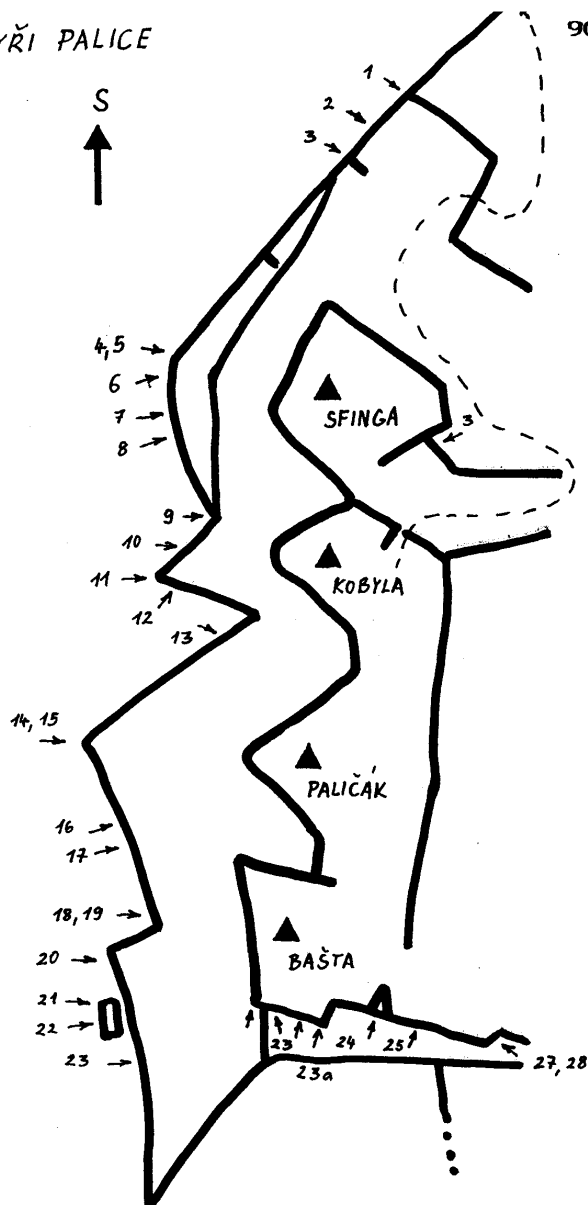
Varianty: V

Dolez cesty levou hranou hladké stěny (nýt).

Vzpomínka na Korsiku V-

Mezi dolezem Majáku a Tonyho komínem vzhůru přes nýt a vlevo stěnkou na vrchol. P.Hartman - P.Šárka 10.6.1995

ČTYŘI PALICE



23a. Kristova léta 8-/8+ PP

Přes skalní výšvih na šikmou polici (borhák), převislou stěnou šikmo vpravo přes druhý borhák ke hraně a podél ní pravou stranou převislého bloku na vrchol.

P. Hartmann 8.4.2000

24. Tonyho komín V

Jižní stěnou Bašty vede 10m převislý komín. Od jeho spodku přes dva vklíněné bločky (nebo namáhavě průlezem uvnitř) do hluboké střední části (smyčka). Z ní šikmo doprava neobyčejně vytlačující čelisti na okraj vhloubení a doleva na vrchol.

K. Rücker - A. Kvapil 11.9.1955

25. Simonka V, A1 (čistě V+)

Vpravo od Tonyho komína převislou trhlinou po skobách a vklíněncích na polici. Dále vyhazujícím komínem (dřevěný klín) a po stupních na vrchol Bašty.

J. Rybička - E. Ošmera - J. Mikla 5.12.1976, čistě P. Hartman 20.8.1994

26. Meziboček IV

A. Hron 6.17.1957

27. Pravoboček II - III

Po stupních šikmo doleva asi 6m na skloněnou lávku, jí do kouta, z něho vyvažovací krok šikmo doprava do žlábků a jím na vrcholovou plošinu.

A. Zavadil 15.5.1966

28. Žabák (Žába) III+

Jako Pravoboček po stupních na začátek lávky, převislým koutem (uzel) na plošinu a doleva vzhůru. Č. Florian 9.11.1974. J. Veselský a druh léto 1976

29. Žehlička V+

Přes 3m vysoký balvan pod Březovým sedlem mezi Paličatou a Tvrzí. Středem jeho "údolní" mírně převislé stěnky vede po malých chytech výstup. Další výstupy vedou ostáními stěnkami balvanu. Neznámí lezci kolem roku 1950

30. Ilča III+, dolez V

Přes malý strůpek a po oblých kamenech na travnatou rampu. Po balvanech (dvoje hodiny) do převislého kouta (skoba). Přímě vzhůru a stěnkami na plošinu za palici Sfinga. Dolez při levém okraji Sfingy po svislých spárách k borovičce na vrcholu.

J. Němeček - J. Oravec

Tvrz (skála vyspělých lezců).

Hřebenovitý útvar obloukového půdorysu, 60m dlouhý, svou základnou související s Paličatou, od níž je oddělen širokým Březovým sedlem (sestup). Svislé stěny jsou obráceny k Z až JZ, sestupují středně skloněným svahem a jejich výška se pohybuje od 17m na okrajích do 24m ve střední části. Skála je vesměs pevná, v levé a střední části prostoupená převisy. Cesty jsou lezecky náročné a hodnotné.

31. Dědek III - IV

Vlevo od spodku věže žlábkem na travnatou plošinku, přes kazatelnu vlevo ukloněnou stěnkou, přes výrazné nosy a převis vzhůru na vrchol.

J. Vostrčil - J. Mareš léto 1982

32. Babka III

Po hraně pilíře přes oblé bloky do červeného kouta pod stropem, zleva přes převis t. do stěnky a tou na vrchol.

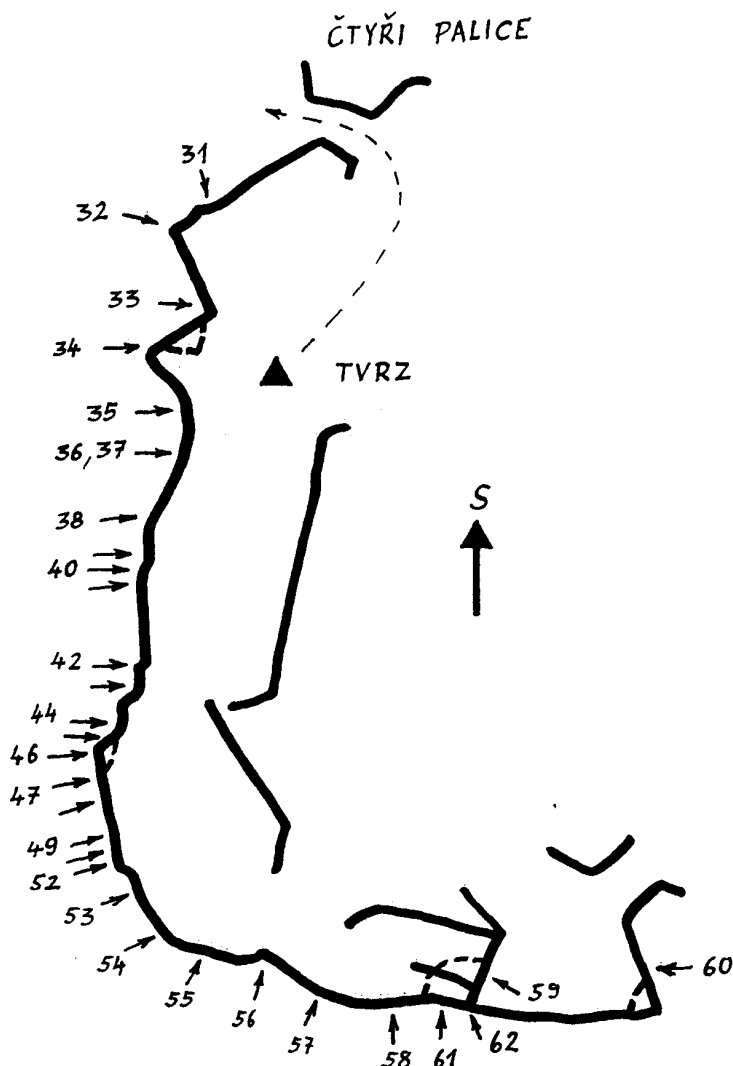
A. Špinar - J. Čížková 29.9.1963

33. Škrabák III

Žlebem vpravo od Babky pod komínek a jím na hřeben.

J. Sodomka

34. Stopař (Žebro) IV



Výrazným kulatým žebrem přes oblé bloky pod převis, přes něj na široké členité žebro a pod střežovitý převis. Zleva přes něj, v.t. Přes stupeň na temeno žebra a na lávku pod převislou stěnkou. Touto jako Indián na vrchol věže.

J.Bodlák - P.Bukáček 10.6.1982

35.Indián IV

Porostlou stěnkou doprava na žebro, po něm asi 4m vzhůru, překrok doleva do žlábků a přes převislý blok t. pod úzký komín. Jím v.t. kousek vzhůru, doleva na plotýnek a po nich na lávku pod převislou stěnkou. Jejím středem na vrchol.

A.Špinar - J.Kupová 13.8.1962

36.Colorádo V, A1 (čistě V+)

Vhloubením pod strop, mělkým zářezem přes něj (chycením za skobu nebo k.t. čistě), z kouta přímo vzhůru po skobách přes dva stropy, přes další dva strůpky a vrcholové plotýnky na hřeben.

M.Schwarz - P.Sejrek 23.7.1966, čistě J.Vostrčil - T.Kastner - Šimon 1982

37 Arizóna IV+

Jako Colorado vhloubením a přes strop (s chycením nebo čistě), koutem pod další strop, doprava na plotny a po nich podél kouta na vrcholovou plošinu.

M.Schwarz - P.Sejrek 23.7.1966, čistě J.Novák 20.6.1976

38.Žluťas IV

Vlevo od žluté skvrny po pilířku na pravý bok červené plotny. pod stropem traverz 2m doleva na hranu, šikmo doleva zářezem v převisu n.t. do ploten a jimi nejprve trochu doprava a pak vzhůru (dvoje hodinky) na vrcholovou plošinu.

B.Zohorna - J.Sodomka 8.1957

39.Negr IV+

Stěnkou, levým ostrým pilířkem t. a koutem pod strůpek. v.t. překrok doleva do plotýnky, kolem hranatého bloku do kouta a tímto na vrcholovou plošinu.

A.Špinar - V.Staněk 1964

40.Medřičan IV+

Plochým žebrem, přes oblý převislý blok a stěnkou pod oválný strop. Přes něj zleva na plochy a hladký pilíř. Jeho středem (místo n.t.) na temeno Trubačovy věžky.

M.Schwarz - P.Sejrek 17.7.1966

41.Kostrbáč II - III

Stěnkou do mělkého výklenku, přes pravý bok převislého bloku do hlinitého vhloubení a jeho středem po výrazných pilířcích a plotýnce do zářezu v plošině.

A.Zavadil - A.Jajtner 15.4.1956

Hlinecká věž.

Ústřední a nejmohutnější útvar Tvrze. 17m Široký a 24m vysoký. Pevná skála má okrově hnědou barvu, v levém boku a na spodcích je prostoupena převisy. Jejimi stěnami vedou nejhodnotnější cesty celé skupiny. Svými tvary a zejména svým profilem, jenž je zakončen převislým vrcholovým blokem "Frygická čapka", náleží k nejkrásnějším skalním útvarům Žďárských vrchů, Poznámka: První cesty na této věži vytyčili a vylezli převážně horolezci z Hlinska, odtud její název.

42.Strmina (Veterán) III+

Vhloubením na pilířek, přes převis zleva do kouta a z něho podél pukliny v červené plotně na plošinu vlevo od vrcholu.

A.Zavadil - V.Vorlíček 26.10.1959

Varianta: Nový spodek

Napřímení přes spodní převis.

S.Mužátko - A.Zavadil 17.5.1974

43.Peleho koutek V, A1 (čistě V+)

Převislou trhlinou pod převislý kout, jím n.t. do mělkého vhloubení a na malou plošinku (jištění) Zpět do vhloubení, jím a zářezem pod vrcholový převis a přes něj zprava na vrchol.

P.Bořil - F.Jaroš (střídavě) 28.10.1969, čistě P.Fiala - M.Popelka 8.1982

44.Starý Kejrum (Kruťas, Grobián) IV+

Dva metry vlevo od tmavého kouta členitou hranou vzhůru, pak doprava do zářezu a šikmo doprava plotnou na ostrou hranu. Po ní do hladkého zářezu, jím n.t. na římsu a po ní doleva na kazatelnu (stanoviště). Mírně převislým koutem asi 5m vzhůru ke kruhu (nahore n.t.), překrok doprava přes hladké žebro, plotnou vzhůru pod velký strop, pod ním traverz doprava po lištách a vpravo od něj výlez na plošinu pod vrcholovým blokem.

O.Hofírek - B.Zohorna (střídavě) 11.9.1955

- 45.Kejrum IV+
Pravým převislým koutem do zářezu (A.Zavadil 1959), jím asi 2m vzhůru, plotnou šikmo doprava na ostrou hranu a zářezem n.t. na římsu. Pokračováním zářezu přes římsičku vzhůru, přes oblý převisek v.t. poněkud doprava do mělkého zářezu. Jím kousek vzhůru, pak plotnou pod mohutný strop a traverz doprava na podvrcholovou plošinu
F.Jaroš a druh podzim 1973
Varianty: Frygická čapka V+
Přes velký strop v jeho levé polovině přímo vzhůru na vrchol.
J.Gryc - Kulen 1970
Strop středem ?
T.Skříčka 29.9.1979
V
Od posledního nýtu mírně vlevo na hranu a přímo přes převis na vrchol. T.Kastner - J.Vostrčil 1982
- 46.Dokončená VII+
Těsně vpravo od hrany přes nevýrazného sokolíka přímo přes hladkou plotýnku (dva nýty) pod velký převis s výklenkem. Zleva šikmo doprava přes převis (třetí nýt) do hladké plotny (hodiny), plotnou přímo pod malý střešovitý převis tvaru kvádra (čtvrtý nýt). Přímo přes převis K poslednímu kruhu cesty Zajoch a tou na vrchol.
S.Štěpánek - A.Fejta 7.1993
Varianta nástupu: VII-, VII
Vlevo od původního nástupu stěnkou pod převis (vklínělec), přes převis do hladké plotny (nýt) a tou do kouta Dokončené.
- 47.Zajoch IV
Po výrazném žebírku pod převisy, šikmo doprava přes převislý blok pod zářez, jím vzhůru pod trojúhelníkový strop. Šikmo doprava do mělkého vhloubení, jím vzhůru a mělkým zářezem kousek doleva, pak šikmo doprava po lištách přes ploché břicho a vzhůru plotnou na střed plošiny. Krásná cesta.
Z.Roušar - D.Boháč - J.Braun 15.9.1983
- 48.Ochmelka V
Přes hladkou plotýnku a převisky (nýt) do mělké spárky, dolez Zajochem.
P.Kamarád - J.Pátková 19.7.1995
- 49.Nedokončená V+
Členitou stěnkou a k.t. přes převisek do hladké plotny ke kruhu. Převislým koutem n.t. na oblou římsu, doleva do kouta pod strůpkem a koutem vzhůru pod druhý strop. N.t. šikmo doprava do plotny a vzhůru do hladkého zářezu. N.t. doleva na plochý pilířek a pak stále mírně doprava plotnou na spodní plošinu.
J.Sušil - A.Jílek po druhý strop 1963. M.Schwarz- P.Sejrek dokončení 14.5.1967
- 50.Nelomená (Mezi zuby) V
Koutem do výklenku a šikmo doprava na temeno pilířku. Doleva přes převislý blok do hlubokého zářezu, přes převisek do hlubokého výklenku, n.t. přes hladký převis na římsu Lomenlce a šikmo doprava po plochem pilíři na podvrcholovou plošinu.
J.Brych - F.Trefulka 2.10.1977
- 51.Abraham V+
Jako Nelomená až do hlubokého zářezu. Z něho doprava na pilíř a jeho středem přes vhloubení na temeno pilíře. Převislou hranou na okraj horní plošiny.
J.Brych - P.Brych léto 1980
- 52.Lomenlce IV+
Plochým pilířkem (tzv. Tondův pilířek - A.Špinar 1964) na jeho temeno a šikmo doprava po římsách pod svislou stěnkou. Jí vzhůru téměř do výše výklenku vpravo, v.t. překrok na jeho dno. Vzhůru přes převisek a koutem šikmo doprava pod převislou hranu. Pod ní překrok doleva, kousek dolů na římsu a po ní traverz několik metrů doleva, až se zúží v lištu. Vzhůru k odštěpům a mělkým zářezem na o-kraj plošiny pod vrcholem.
J.Sodomka - B.Zohorna - Z.Veselý červen 1954
Varianta: Narovnání vzhůru před traverzem.
O.Fiala 12.4.1981

Javorová stěna

- 53.Očistec V

Členitým vlhkým vhloubením pod pravou mělkou spárku ústící do výklenku Lomenice. Po spárce n.t do výklenku, přes převisek a koutem pod převislý komínek a jím na terásku.

P.Bořil - A.Zavadil 13.8.1968

54.Jalovec IV

Přes nápadný tmavý výklenek a hranaté bločky pod výrazný zařez. Jím v.t. nebo snadněji zelenou plotnou vpravo pod převislé odštípnuté bloky, po nich a přes převisek do koutku vlevo od Jalovcové věže a jím na terasu.

B.Zohoma - Z.Roušar 9.1963

55.Ztracená IV

Přes převislý stupeň do členitého vhloubení, jím a přes převislé bločky na spodek velké plotny jí kousek šikmo doprava a pak vzhůru v.t. pod věžku a těsně vpravo od plochého vrcholového bloku na levý okraj spodní plošiny.

J.Vacek - Z.Roušar podzim 1964, horní část plotny F.Jaroš - A.Zavadil 1975

56.Kartotéka IV+

Těsně vlevo od oblého pilířku koutkem přes široký pilířek, hladkou stěnkou a strůpek pod velký převislý blok. Přes něj k.t. vzhůru do velké plotny a jí vzhůru a mírně doprava na dolní plošinu.

P.Bořil - A.Špinar 21.4.1968

57.Javorák (Šichta) III+

Plochým pilířkem a přes převisek do hlubokého výklenku. šikmo doprava přes hranaté žebro pod převisek, přes něj doleva do výklenku, podél levé ze dvou spárek do stěnky a tou vzhůru na dolní plošinu Varianta "Žebro": Po hranatém žebrou vzhůru na věžku s velkou žlutou skvrnou, z ní do výklenku a dále normálně.

J.Vacek - Z.Roušar léto 1963

58.Matylda IV

Z plochého stupínku vzhůru mělce členěnou stěnou, nahoře šikmo doleva pod levý výběžek mohutného stropu. Přes něj (uzel ve spáře) n.t. vzhůru a šikmo doprava do vhloubení. Převislou stěnkou vlevo od stropu (namáhavě) pod vrcholový převisek s přes něj zprava na pravý okraj plošiny. J.Braun - J.Sodomka 12.6.1964

59.Šňupec (Mikulášská) V, A2

Nástup v jižním cípu Tvrze ve spádnicí stropu. Stěnou až pod strop. Horní ze dvou trhlin vedoucích vlevo vzhůru, po skobách přes strop na polici. Po ní vpravo pod převislou trhlínu. Trhlinou po skobách přes převis a po vrcholových blocích na spodní plošinu.

J.Rybička - J.Mikla - E.Ošmera 5 12.1976 (P.Bořil - Holouš 1968 ?)

60.Pavouk (Pavouček) V

V pravé polovině plotny na skloněnou římsu, z ní po jemných chytech šikmo doleva přes oblý růžek do horní plotýnky, přes ní pomocí kapsy a odštěpku na skloněnou plošinku a po stupních na hřeben. J.Vostrčil - P.Fiala léto 1980

61.Už to je VI

Stěnkou až pod mohutný převis (skoba), odtud mírně doprava (borhák) a přímo na skloněnou plošinu. Z ní přímo ke slaňovacímu kruhu.

P.Kamarád - M.Palánová 22.9 1997

62.Už to bude VI

Stěnou až pod mohutný převis. Odtud přes několik po sobě následujících převisků na vrchol. P.Kamarád - M.Palánová 13.9.1997

Děvín (skála houževnatých lezců).

Mohutný široký masiv s rozčleněnou Z stěnou a převislou JV stěnou.

63 Veverka III

Nástup v levé nižší části S stěnek. Po hrance a přes převisek na levý okraj převislých bločků, po něm a přes další bločky na hřeben.

V. a D.Černá 7.10.1979

64.Večerka III

Koutem a přes převisek pod převislou stěnkou, pod ní šikmo doprava do žlábků a zleva přes malou věžku na hřeben.

D. a V.Černá 7.10.1979

65.Severka III

Přes převisek do stěnky, tou asi 4m vzhůru, přes několik převislých bločků na šikmou hlinitou plo-týnku a po ní na hřeben. J.Brych - O.Vokřínek 12.1873

66.Mejsiho spára III
Vpravo od Severky mělkou spárou a po plotýnkách
na hřebenu. L.Dvořák - A.Zavdil 7.10.1379

Z stěna.

67.Panoptikum V
Na levém rohu stěny přes stupeň pod strop, přes něj
n.t. šikmo doleva pomocí špičatého bloku na
kazatelnu. Z ní přes převislý blok na hranu a po ní
na plató.
F.Čermák - J.Palán 4.11.1973

68.Přes převisek (Varieté) V
Ze stupínku na římsu, převislou stěnkou pod tupější
vyčnívající blok a přes něj do žlábků. Členitým
koutkem na lávku a přes převislou členitou stěnkou
na plató.
P.Mocek - M.Bena 4.11.1973

69.Žďárská V
Svislou stěnkou a přes převisek ke kruhu, přes další
převisek na příkrou plotnu, po ní a přes zarostlý
převisek na platů.
K.Čermák - J.Palán 14.9.1975

70.Jantáryje VI
Kolmou stěnkou pod převis (nýt), přímo přes něj a
ukloněnými plotnami na vrchol. P.Kamarád
17.7.1991

71.Dívčí válka (Mockova cesta) IV+
Mírně převislou stěnkou po sporých chytech k ploché špici a přes ni do koutka. Šikmo doleva n.t. přes hladké plotýnky
pod strop a přes něj podél střední spárky na plató.
M.Bena - P.Mocek 4.11.1973

72.Trigan III
Vlevo od žlabu stěnkou, travnatým koutkem přes členité břicho, kolem velké borovice a šikmo doprava koutkem na
travnatou lávku pod bílou převislou stěnkou. Pravou mírně převislou spárou do vhloubení a jím na vrchol.
B. a V.Vorlíčkovi 26.5.1957

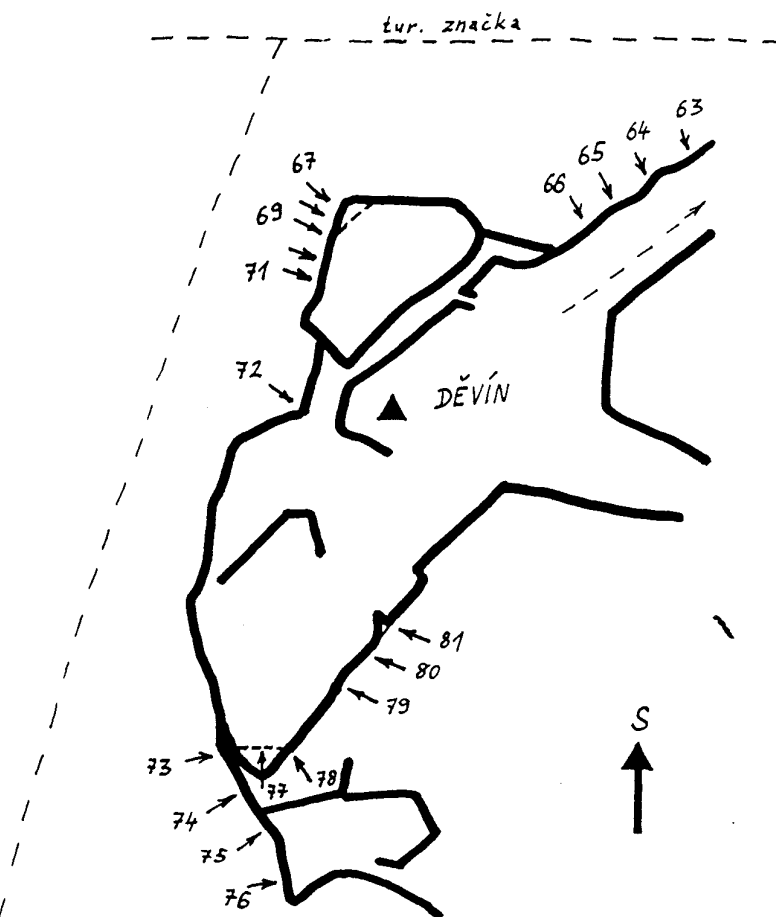
Pravá polovina Z stěny pod J vrcholem je dosti mohutná, ale pro porost málo využitá. Na plošinu pod Bílým stropem
dojdeme odzadu po šikmých plotnách. Ve spodní části stěny vedou tři cesty klasifikace III (P.Bednařík 11.5.1980).

73.Každej chvílku III+
Přes převislý blok do vhloubení a poněkud doleva podél spáry na plošinku s borůvkám. Vzhůru pod strop, podél něho
doprava, pak mírně doleva stěnkou na lávku pod Bílým stropem.
P.Bednařík 11.5.1980
Z levého okraje lávky pod Bílým stropem šikmo doleva převislou stěnkou a pomocí tenkého lupenu na flmsičku, šikmo
doprava na spodní terasu, z ní koutem na horní terasu a po skloněné plotýnce na její vrchol.
J.Palán - O.Vokřínek 26.10.1973

74.Listnáč III, j.m.IV
Nástup po ostruže, po plotýnkách do ostrého koutku a výrazným zářezem na terasu pod Bílým stropem.
P.Bednařík 11.5.1980

75.Pedrův pilířek III
Pilířkem na spodek zářezu, vlevo po pilíři nad kosodélníkový strop, zleva na temeno bloku a doleva na terasu.
P.Bednařík 11.5.1980

76.Ukradená stěnka (Uzmutá) IV
Vlevo do vysunutého špičatého bloku hladkou strmou plotnou asi 3m vzhůru a skloněnou vrstvenou stěnkou na spodní
část hřebenu.
Z.Kudera 7.10.1979



77. Bílý strop A2
 Z terasy přes malý strůpek k první skobě v mohutném stropě a jeho středem po dvou dalších skobách v.t. na horní terasu. Stěnou vpravo na J vrchol.
 Neznámí lezci v létě 1966, 1.přelez M.Schwarz - B.Němec - P.Sejrek
 7.8.1966

78. Znovuzrozená IV
 Z terasy přes stupeň do převislé stěny, šikmo doprava k odštěpům, po nich šikmo doleva na římsu a přímo vzhůru přes dva převislé bloky na terasu pod vrcholem.
 J.Brych - O.Vokřínek 28.4.1974

79. Gravitace IV+
 Převislou stěnkou šikmo doprava přes dvě římsy do lišejníkem porostlého vhloubení, jím mírně šikmo doleva pod strůpek. Přes něj na skloněné plató a po něm doleva na vrchol.
 O.Vokřínek - J.Palán 26.10.1973

80. Antiklinála IV+
 Na římsu v převislé stěně, doleva do poloviny převislého zářezu, n.t. doprava a vzhůru přes oblou hranu, šikmo doprava po oblých bločcích, hlubokým zářezem na plató a doleva na vrchol.
 F.Čermák - M.Žejdlík 26.10.1973 Varianta:
 Narovnění horní části levým vhloubením. Z.Kudera jištěn shora 30.5.1981

81. Letecká IV
 Převislou stěnkou na lávku s lišejníkem, šikmo doprava úzkými komínky mezi oblými bloky pod převis, pod ním doleva přes stupeň na šikmé plato a po ním doleva na vrchol.
 O.Vokřínek - J.Brych 16.12.1973

Opomenutá.
 Asi 85m dlouhý nízký hřeben (výška 7 -11 m), který začíná asi 10m od středu Tvrze a táhne se k západu. Hlavní útvary shora: Kredenc, Jehličnatá věžka, Černá věž (hlavní útvar), Zapomenuté sedlo. Pyramidka, Hladké sedlo, Stavebníčka.

Kredenc.
 Hranatý blok 8m dlouhý a 7m vysoký.

82. Štrůdl II
 Z vhloubení na římsičku vlevo a tupou hranou na levý blok. J.Vostrčil - A.Zavadil jaro 1980

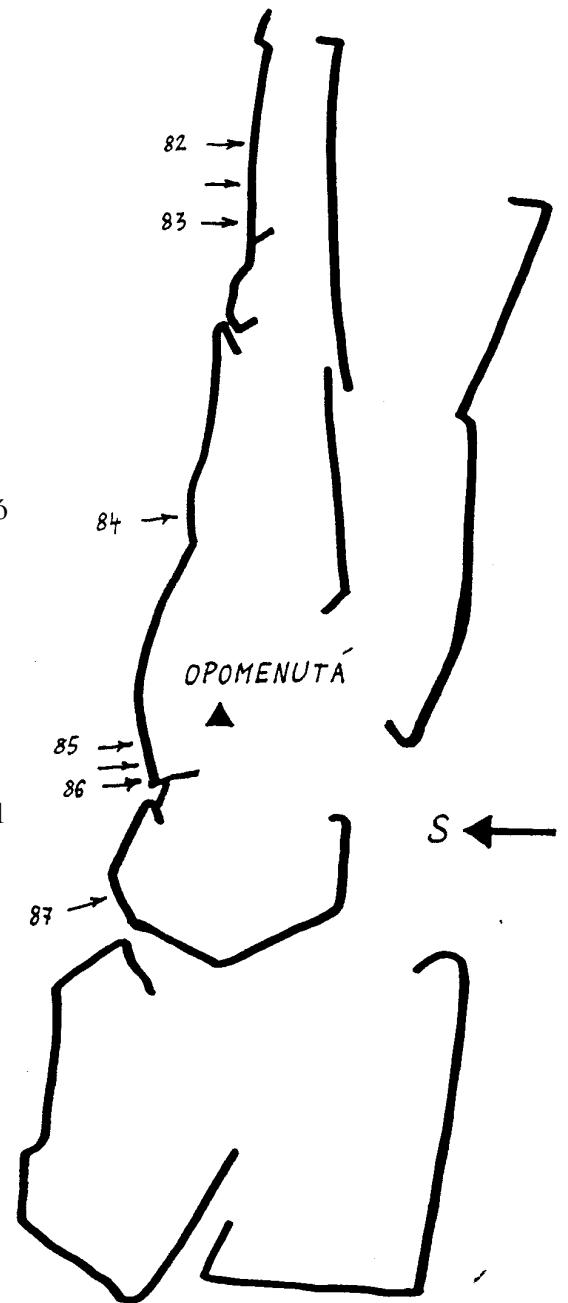
83. Nosáky III
 Vlevo od výklenku přes žebro, oblý blok a špičaté "nosy" na hřeben. J.Vostrčil - A.Zavadil jaro 1980

Černá věž.
 Rozložitý 20m dlouhý a 11m vysoký blok prořatý dvěma žleby, vpravo ukončený mohutným převisem.

84. Bidýlko IV
 Za pravou boční stěnou z hladkého zářezu šikmo doleva po římsičkách nad převisy až na přečnívající blok s krystalem a po hraně na hřeben.
 J.Vostrčil - A.Zavadil jaro 1980


85. Prubířský kámen V
 Vpravo od zářezu hladkou stěnkou po spárce na plošinku a doleva po stupních na vrchol. J.Vostrčil - A.Zavadil léto 1979

86. Zapomenutá III
 Ze sedla levou částí stěny po římsách, šikmo doleva přes ploché břicho na římsu k odštěpu a šikmo doprava po hraní na vrchol.
 J.Vostrčil - A.Zavadil jaro 1980



Středem stěnky po výrazných schůdcích vzhůru, v horní třetině překrok doprava (hodinky) a nahoru. J.Vostrčil
15.6.1984

ŠTARKOV



- 1.Náhrobek
- 2.Pytlácký kámen
- 3.Brána
- 4.Obelisk
- 5.Rohová věž
- 6.Stařečovská věž
- 7.Zub
- 8.Tunelová věž
- 9.Trio - Malá věž
- 10.Trio - Prostřední věž
- 11.Trio - Velká věž
- 12.Inferno
- 13.Velký a Malý zbrojnoš
- 14.Krasavec
- 15.Divočák
- 16.Větrná věž
- 17.Střecha
- 18.Vrak

Zříceniny hradu, od 15. století pusté, v 664m n.m. Zbytky hradu stojí na mohutných rulových skalách až 20m vysokých. Skály leží na vrcholu kopce Štarkov asi 1km SZ od vesničky Nový Jimramov.

Přístup: Od autobusu ze zastávky Javorek - rozcestí na trati Sněžné - Jimramov, 500m do prudkého kopce po modré nebo Červené turistické značce.

Autem po silnici Sněžné - Jimramov, 7km ze Sněžného k Novému Jimramovu. V ohybu silnice po červené značce vzhůru.

Na Štarkově se křížují modrá a červená turistická značka.

Zajištění výstupových cest je provedeno pouze kruhy a nýty. Jiné skobování není povoleno a k dalšímu jištění se výhradně používá smyček, vklíněnců a pod. Pojmenováno je 18 skalních útvarů. Nástupy cest jsou značeny šipkami.

Celá oblast je lezecky velmi hodnotná. Na Malou a Prostřední věž Tria vede turistický výstup. Pozor na obtížný sestup.

V období od 1.3. do 30.6. je horolezecká činnost zakázána.

1.Náhrobek.

- 1.Normálka II
Středem stěnky nahoru.

2.Pytlácký kámen.

- 1.Sólová II
Hrankou a stěnkou lehce na vrchol. M.Schwarz - P.Bořil 23.9.1974

- 2.Spárka pytláka Říhy II - III
Spárkou přes převisek vzhůru nad jeskyňku. P.Bořil 26.9.1974

- 3.Lesní II
Vpravo od spárky nahoru.

3.Brána.

1. Borůvková (spárka, Hadimrška) III
Spárkou (smyčka) na hlinitý vrchol.
P.Bořil - M.Schwarz 23.9.1974
2. Malinová (spárka, Šavle) III+
Spárkou (smyčka) obtížně na vrchol. P.Bořil -
M.Schwarz 23.9.1974
3. Pupek IV
Tupou hranou do šikmé stěny, travers pod
převísem doleva a přes hladký převis v.t. do
hlinitého žlábků a na vrchol. Nejistěné.
P.Bořil - M.Schwarz 23.9.1974
4. Lomená spára (Šavlička) III
Koutem pod převis, krok doprava do spáry
(smyčka) a přes převis vzhůru. P.Bořil -
M.Schwarz 23.9.1974

5. Normální cesta I - II
Členitou stěnkou lehce vzhůru.

6. Ostružinový kout I - II
Koutem velmi lehce vzhůru. 4.7.1976

7. Brusinková spára I - II
Spárkou vzhůru. 4.7.1976

8. Vstupní stěnka I - II
Stěnkou lehce na vrchol. 4.7.1976

4. Obelisk.

1. První II
Stěnkou lehce vzhůru.
P.Bořil - M.Schwarz 23.9.1974

2. Druhá (Plíživá) III
Hladkou stěnkou obtížněji vzhůru.
P.Bořil - M.Schwarz 23.9.1974

3. Vší silou IV+
Převíslou spárou n.t. na vrchol.
P.Bořil - M.Schwarz 23.9.1974

4. Křížová cesta IV
Stěnkou ke spárkám a na vrchol.
F.Trefulka 12.10.1986

5. Rohová věž.

1. Buková stěnka II Stěnkou lehce vzhůru. J.Brych 1974

2. Smrková I - II Stěnkou vlevo od Bukové nahoru. M.Schwarz - P.Bořil 26.9.1974

6. Stařechovská věž.

1. Skokan (Krátká, Lapka) IV+ Levou hranou stěny těžce na plošinu. J.Palán - F.Čermák 1975. P.Ženatý 1978

2. Talířová (Lidoop) IV Na úpatí věže stěnkou vpravo od převislé hrany přes talíř (smyčka) na plošinu pod zdivem. Č.Kubík - F.Trefulka 19.6.1977

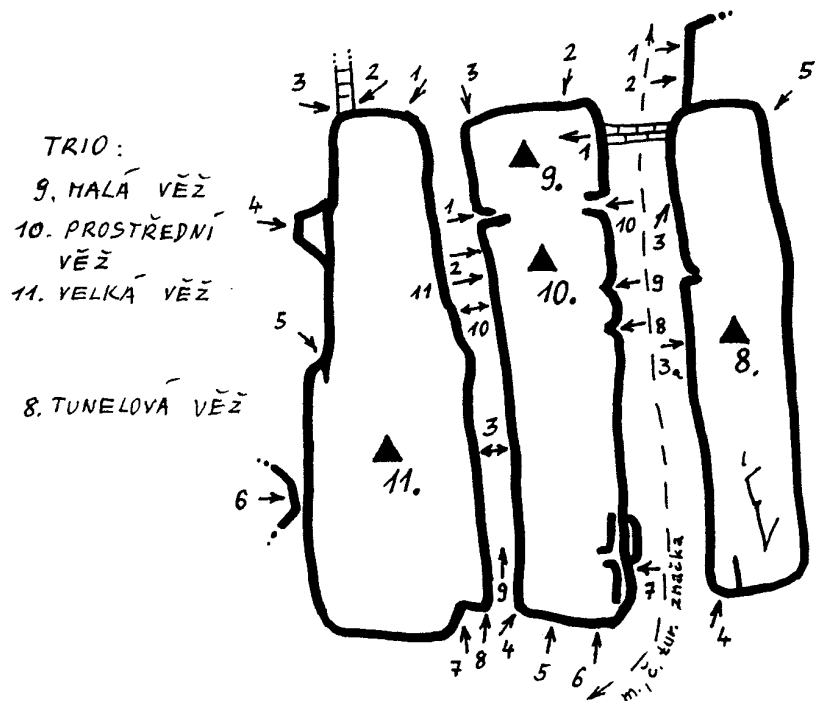
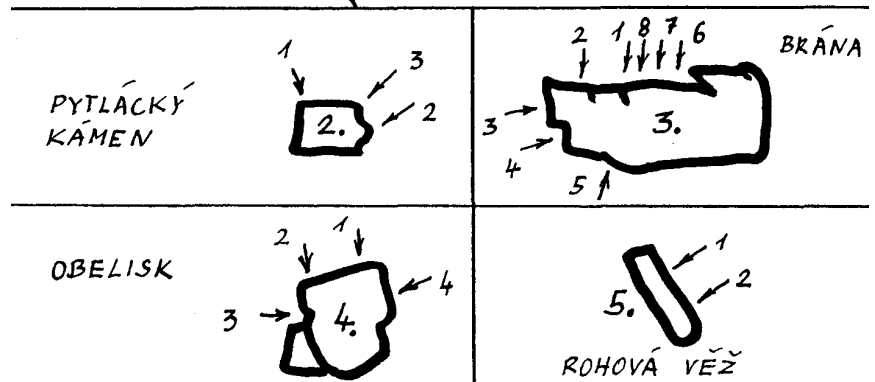
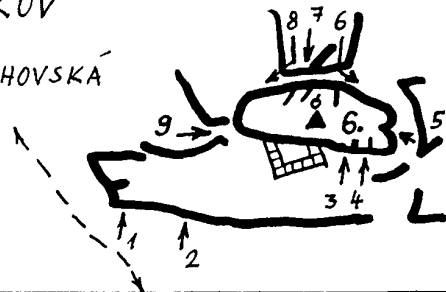
3. Divizna IV+ Spárou vpravo od zdiva na vrchol. Č.Kubík - F.Trefulka - A.Zavádil 19.6.1977

4. JZ stěna IV Doprava ubíhající spárou na vrchol. Bořil 1976

5. Normálka (Lesní mužik) III Vpravo po polici, šikmým hřbetem podél spárek (kruh) a zarostlým terénem na vrchol.

ŠTARKOV

STAŘECHOVSKÁ
VĚŽ



6. Vosa na bonbóně IV+
Nástup Podivínem, traverz doleva po vodorovné spáře a sokolíkem nahoru. J.Špaček - P.Baar - F.Trefulka 24.8.1985

7. Útěk před bouří IV+
Spárou a pak stěnou přímo vzhůru ke slanění. M.Chlubna - F.Roučka 29.6.1986

8. Podivín V
Spárou na její konec, traverz doprava a Stěnkou těžce vzhůru. F.Trefulka - Č.Kubík - A.Zavadil 19.6.1977

9. Šuperka VI
Koutovou spárou na předskalí ke zdivu. Odtud doleva do vytlačující převislé hrany a jí na vrchol (2 nýty). Namáhavé. J.Maštera - J.Mašterová 28.9.1985

7. Zub.

1. Bučí spára III
Nástup pod údolní stěnou u statného buku. Širokou spárou (3 smyčky) vzhůru. M.Schwarz - P.Bořil - M.Žejdlík - J.Kohout 4.7.1976

2. Ortel V+, A0 (čistě VII)
Nástup v levé části údolní stěny. Hladkým koutem k.t. ke kruhu, 2m na šikmou plošinku, odtud doprava (kruh) již snadněji nahoru. P.Bořil - R.Kubík - M.Schwarz 4.7.1976, čistě P.Jonák - R.Jaroš 22.10.1988

2a.? VIII
P.Kamarád - J.Juda 9.9.2000

3. Sešup II
Širokým, stále se zužujícím komínem vzhůru. P.Bořil 4.7.1976

8. Tunelová věž.

1. Rodinný výlet IV
Stěnkou za dunivý odštěp (1 nýt) nahoru. P.Hartman - P.Šárka 28.10.1992

2. Pásák road VII
Převislou stěnou vlevo od brány na plošinu. J.Maštera - T.Kastner 1987

3. Pitka lapků VII-
Nástup 2m vpravo od brány, převislou stěnou přes vodorovné lišty do spáry a ke kruhu. Dále přímo stěnou (druhý kruh) na vrchol.
Varianta: IV
Od prvního kruhu širokým rozporovým komínem. J.Maštera - P.Fiala - T.Kastner - O.Fiala 4.9.1981 (28.8.1981)

3a.? VII-
P.Kamarád - J.Juda 22.10.2000

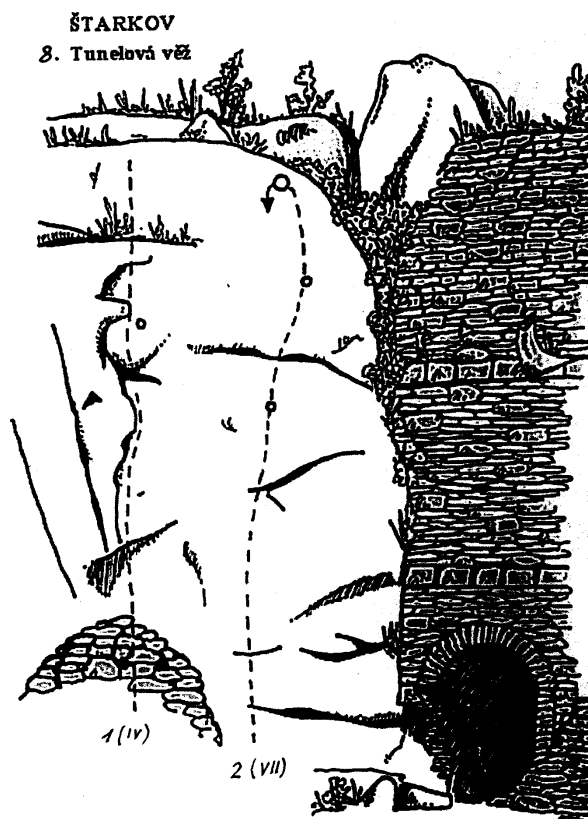
4. Hlinité lávky II - III
Stěnkou doleva ubíhající trhliny a touto doleva (smyčka) na vrchol. P.Bořil - M.Schwarz - A.Zavadil 17.10.1975

5. Normálka II

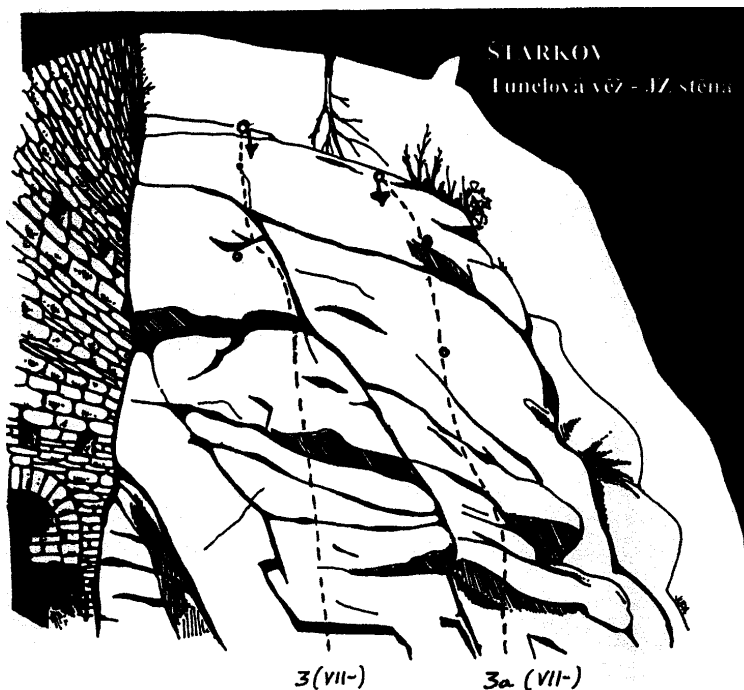
9 Trio - Malá věž.

1. Normálka (Trampská) II
Ze zdiva mezi Tunelovou věží a Malou věží ukloněnou stěnkou vzhůru a doleva na vrchol.

2. Vosí cesta V-



Stěnkou vpravo od brány (nýt), pak šikmo vpravo na tření ke hraně (cesta Západní hrana) a tou na vrchol.
Varianta: Od nýtu přímo na temeno. P.Hartman - P.Šárka 22.8.1993



3.Západní hranka (Budulínek) II
Hranou po dobrých chytech vzhůru. J.Brych 1974

10.Trio - Prostřední věž

1.Diavolo IV
Svislou, později doprava lomenou spárkou (smyčka) do sedla mezi vrcholy. P.Bořil - M.Schwarz 23.9.1974

2.Přeskok (Rarachův skok) II
Ze SZ okraje prostřední věže přeskočíme na Velkou věž Tria k vrcholovému kruhu. P.Bořil - J.Palán - M.Schwarz 20.8.1975

3.Dříčský komín III
Komínem pod převis (smyčka) a dále ke kruhu. Vrcholovou stěnkou vzhůru. P.Bořil - M.Schwarz - A.Zavadil 27.9.1974

4.Svatováclavská hrana V
Nástup mezi věžemi. Tupou hranou (smyčka) ke kruhu, přes převis (smyčka) n.t. k dalšímu kruhu a hladkou stěnkou zleva na vrchol.
P.Bořil - M.Schwarz - A.Zavadil 16.3.1975

5.Projekt ?

6.Past na Kastnery IV, A4 (čistě VIII)
Středem převislé J stěny Prostřední věže Tria (kruh, skoba) na šikmou polici a dále jako Bílá paní na vrchol.
J.Maštera - K.Foukal 17.7.1982, čistě P.Jonák 21.10.1990

7.Bílá paní IV
Nástup vpravo od údolní hrany věže. Úzkou spárkou (smyčka) pod převis, traverz doprava na malou kazatelnu (smyčka) a přes převis (kruh) v.t. do zarostlé vrcholové stěnky, kterou vzhůru.
P.Bořil - M.Schwarz 27.9.1974

8.Hedvábný žebřík V+
Spárkou zhruba uprostřed stěny vzhůru (smyčka) a přes převis zprava pod velký převis ke kruhu. K.t. převislou spárkou (smyčka) přes převis do šikmé vrcholové stěnky, kterou (smyčka) na vrchol. Hezká cesta.
P.Bořil - M.Schwarz 23.8.1975

9.Bezhlavý jezdec V
Nástup mezi Triem a Tunelovou věží. Jemnou spárkou (smyčka) místy n.t. ke kruhu. Z postavení hladkou stěnkou k.t. (smyčka) ke kruhu a zarostlým komínem (smyčka) vlevo od zářezu na vrchol. P.Bořil - M.Schwarz - J.Palán 23.8.1975 (17.10.1975?)

10.Mouřenín IV+
Hlinitou spárkou (smyčka, kruh) do sedýlka mezi vrcholy. P.Bořil - A.Zavadil - M.Schwarz 17.10.1975

11.Trio - Velká věž.

1.Snadná (Smolíček) II
Výstup vede po SZ hraně Velké věže. Nástup v místě, kde Řimsička traverzuje doprava za ostrý odštěp. Hrankou lehce na vrchol.
P.Bořil 23.8.1975

2.Řimsička (Hambálky) I - II
Z hlinité police na S okraji věže doprava za hranu (ostrý odštěp, smyčka) a exponovaný traverz doprava do hlinitého zářezu, kterým (smyčka) na vrchol. Vhodné i k sestupu, možnost slanění do komína.
M.Schwarz - P.Bořil (v sestupu) 2.11.1974

3.Pomsta III

Z jižní strany věže po zdivu do hradního okna. F.Čermák - J.Palán 16.5.1976

4.Lesní žínka

V

Nástup vpravo od zářezu, který končí hradním zdivem. Tupou hranou na velikou hlinitou lavici, Stěnkou a přes převis (smyčka) ke kruhu. Od něj n.t. vzhůru stěnkou na další hlinitou lavici (smyčka) a přímo přes římsičku do převislé vrcholové stěny a na vrchol Velké věže. Hezká cesta.

P.Bořil - M.Schwarz - A.Zavadil 17.10.1975

5.Vosí spára

IV+

Cesta vede v Z stěně Velké věže. Koutovou spárou na malý balkónek (smyčka), převislým sokolíkem n.t. (smyčka) a spárou pod úzký komínek, kterým (smyčka) na vrchol. Namáhavé.

P.Bořil - M.Schwarz 23.9.1974

6.Poukaří cesta (Cesta pro Poukara)

IV, A0 (čistě V+)

Z velkého balvanu uprostřed Z stěny Velké věže mohutným chycením za nýt přes horizontální lišty a klikatým vhloubením na vrchol.

J.Maštera - J.Mašterová 8.7.1984, čistě T.Kastner 29.9.1985

7.Popelčín oříšek (Meluzína)

V

Mechovým koutem vlevo od rokle mezi věžemi, místy k.t. (smyčka) k zaklíněnému kamenu (smyčka) a přes převis (smyčka) ke kruhu. Od něj traverz pod stropem doleva (smyčka) na hlinitý balkón a koutovou spárou přes převis ke kruhu. Od něj již lehce koutem vzhůru. Namáhavé.

P.Bořil - M.Schwarz (střídavě) 20.8.1975

8.Quo vadis

VII-

Ostrým žebrem ve V hraně Velkého tria, dále vlevo koutem pod převis, překrok doleva na žebírko, přes převis (nýt), mírně vpravo mělkou sokolíkovou spárkou na její konec (nýt). Přímo na vrchol pomocí bočních sokolíkových chytů a mírně ustupující stěnou po jemných krystalech.

1.pokus pod převis P.Bořil - M.Schwarz 1974 T.Kastner - J.Maštera 11.7.1987

9.Rokle

III

Roklí mezi věžemi vzhůru na jejich S stranu. Vhodné i pro sestup. Nutná opatrnost.

10.Obří komín

IV-

Nástup v komíně asi 2m vpravo od Diavola. Komínem vzhůru do skalního okna (smyčka) a na vrchol Velké věže. Možný dolez i převislou stěnkou na Prostřední věž (nejistěno).

M.Schwarz - P.Bořil 23.9.1974

11.Velký přepad (Babinského přepad)

II

Depresí u výlezu Obřího komína mírně sestoupíme a přepadneme do stěny Prostřední věže, kterou pokračujeme vzhůru.

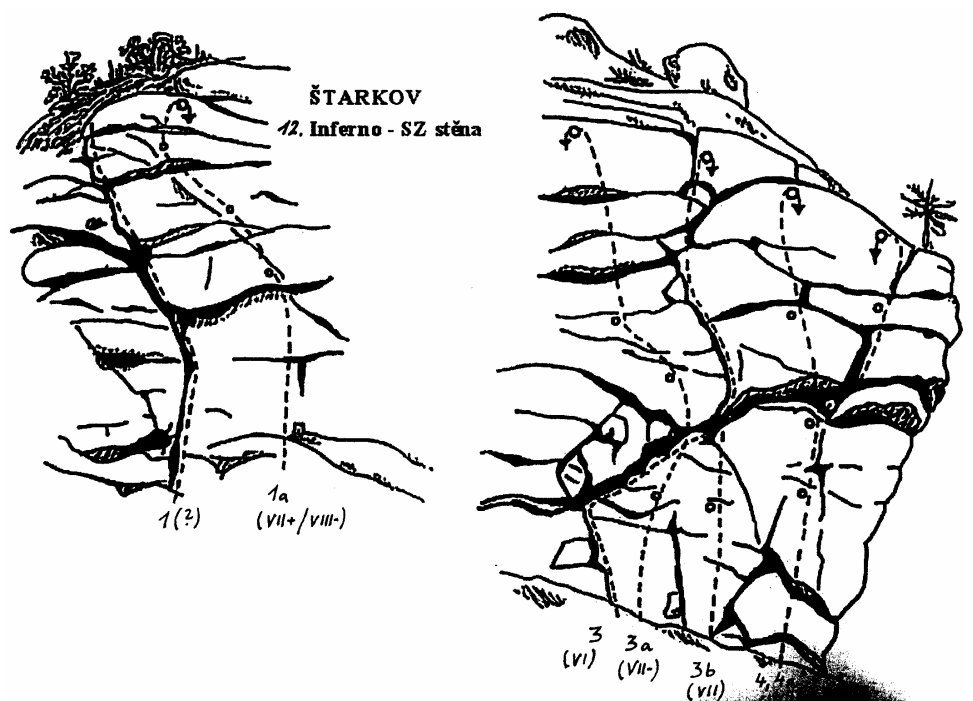
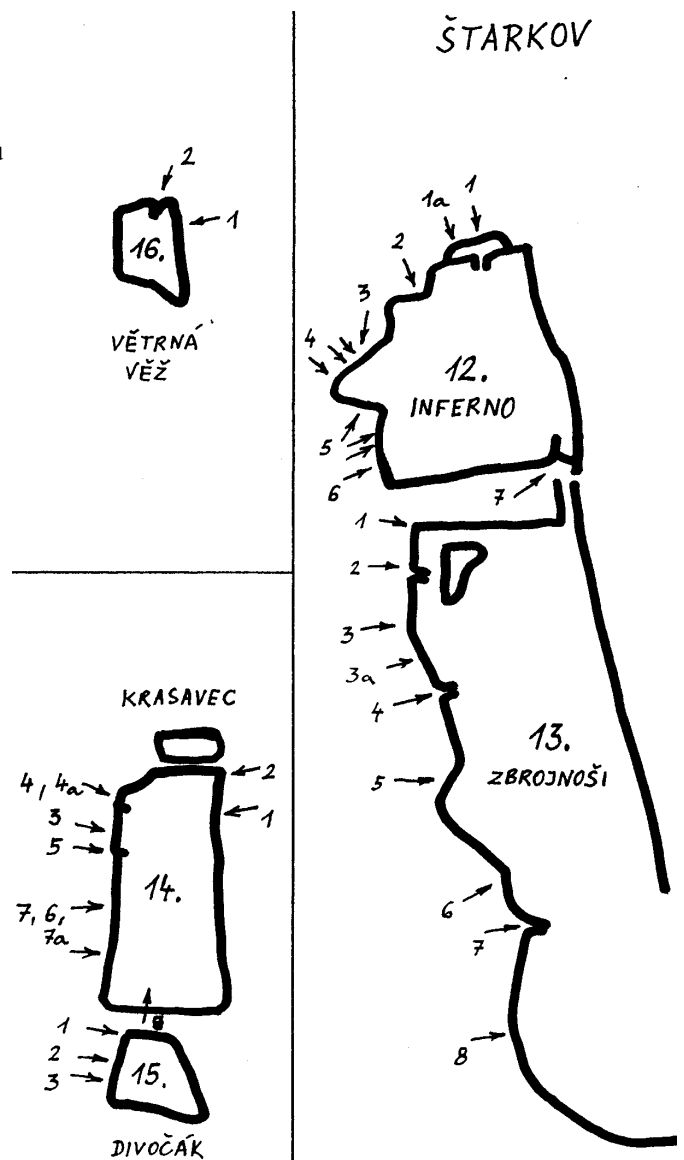
P.Bořil - M.Schwarz 20 8 1975

12.Inferno.

1.Otrhanec

?

Převislou spárou vzhůru (2 smyčky).



1a.Plytká hrana VII+/VII- P.Kamarád - J.Juda
9.9.2000

2.Špindíra IV- Zarosttým koutem vzhůru (3
smyčky). P.Bořil - M.Schwarz 4.7.1976

3.Parsifal VI-, A3 (čistě VI)
Koutem do zářezu, kterým traverz k.t. doprava pod velký převis.
Převislou spárou (smyčka) přes
převis vzhůru n.t. ke kruhu a mírně doleva (smyčka) na vrchol.
Velmi namáhavé.
M.Schwarz - P.Bořil - F.Trefulka 4.7.1975, čistě T.Kastner -
J.Maštera - R.Jaroš 23.6.1984
Var. nástupu: VII P.Kamarád - J.Juda 2.9.2000

3a.? VII- P.Kamarád - J.Juda 2.9.2000

4.Hebl VIII P.Kamarád - J.Juda 3.9.2000
Var.:Hrana heblu VIII P.Kamarád - J.Juda 3.9.2000

5.Morous III Koutem a stěnkou stále mírně
doleva (smyčka) na malý hlinitý balkónek a přes několik malých pře-
visku již lehce na vrchol. P.Bořil - M.Schwarz 23.9.1974

5a.Človíček VII+ P.Kamarád - J.Juda 8.9.2000

5b.? VII

6.Lucifer V+
Po malých římsičkách vzhůru do kouta (smyčka) a přes hladké
břicho převisu k.t. na malou šikmou plošinku ke kruhu. Od něj
doleva po odštipených balvanech (exponované) a koutem (smyčka)
na vrchol. Obtížné.
P.Bořil - M.Schwarz - A.Zavadil 27.9.1974

7.Sestupová (Kluzká rokle) I
Z vrcholu lehce sestoupíme zářezem směrem ke
Zbrojnoši a po suti pod stěnu.

13.Zbrojnoši (Velký a Malý zbrojnoš).

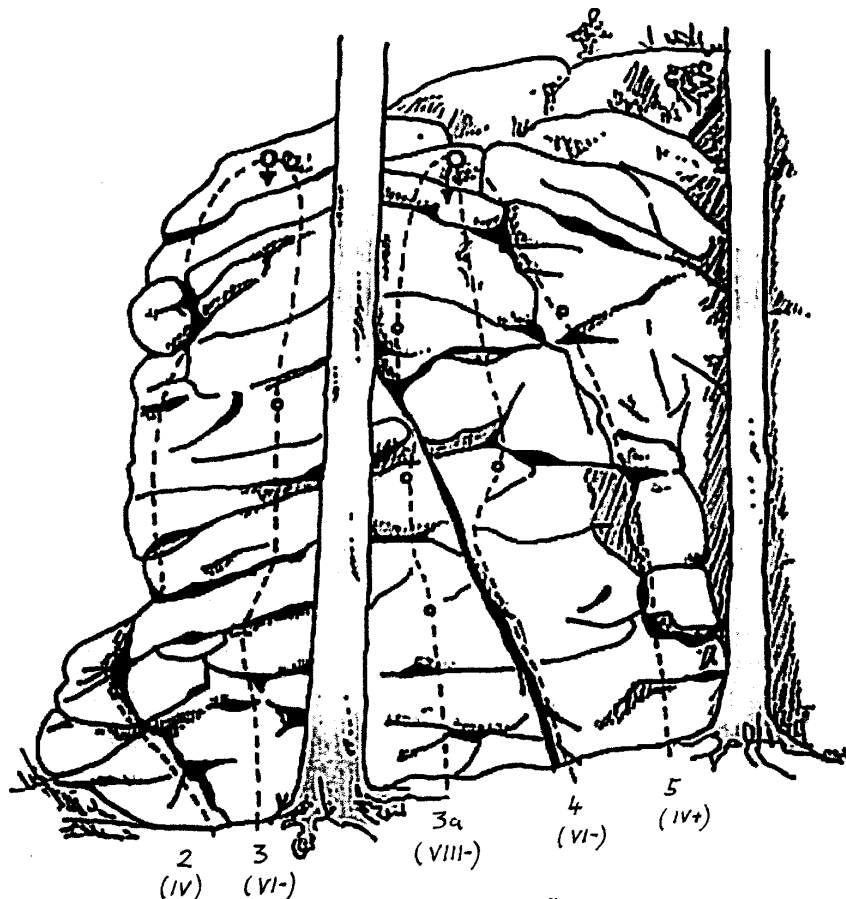
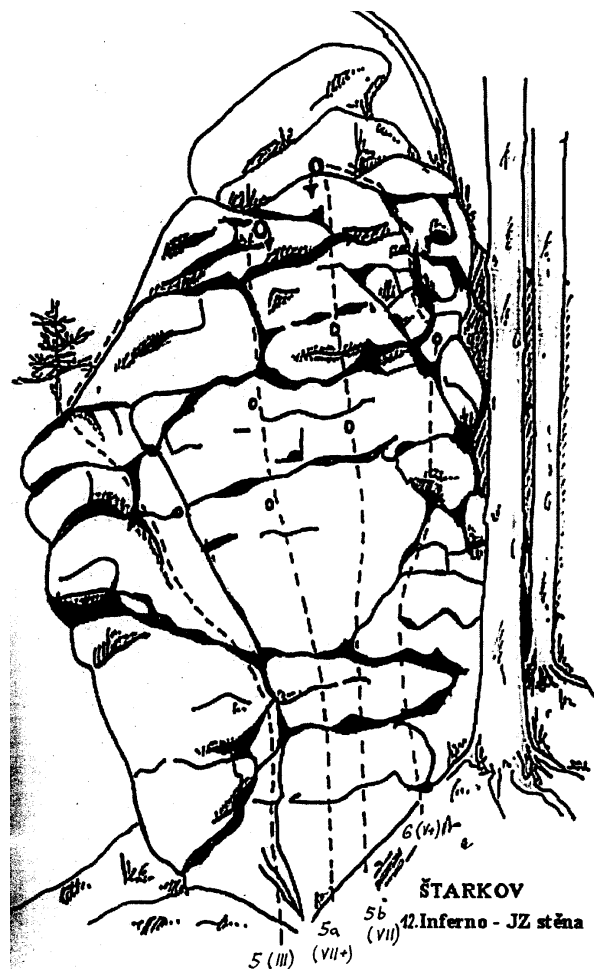
1.Hladomorna IV
Po hraně na kazatelnu, přes oblý stupeň a pod
strůpkem doprava. J.Palán - A.Zábršová
21.7.1979

2.Stínová hrana IV
Spárkou na předskalí, odtud hranou (smyčka)
přes několik převisu na vrchol. P.Bořil -
J.Kaplan - P.Sejrek - A.Zavadil 23.8.1975

3.Bílý štít VI-
Nástup vlevo od velikého buku. Převislou
stěnkou přes dva odštěpy k.t. na šikmou lávku
pod převisem (smyčka). Přes převis n.t. ke kruhu
a stále stěnou na vrcholové plato.
P.Bořil - M.Schwarz - P.Sejrek - A.Zavadil
23.8.1975

3a.? VIII-
P.Kamarád - J.Juda 8.9.2000

4.Rumcajzův převis VI-
Převislou stěnkou do spáry, kterou (smyčka) ke
kruhu. Přes převis mírně doleva a hladkou
stěnkou na malou kazatelnu.
P.Bořil - M.Schwarz - A.Zavadil 27.9.1974



ŠTARKOV
13. Zbrojnoši - JZ stěna

5. Cesta Šípkové Růženky IV+
 Hladkým koutem v.t. ke kruhu. Vzhůru k odštěpu a traverz vlevo na malou kazatelnu. Zarostlou stěnkou lehce na vrchol. Hezká cesta.
 P.Bořil - M.Schwarz 23.9.1974

6. Mazlivá V+
 Středem šedých ploten pod převisek (smyčka), krok doleva a nenápadným vhloubením n.t. vzhůru. P.Bořil - M.Schwarz - J.Brych 28.9.1974

7. Bubák IV-
 Spárou mezi Velkým a Malým zbrojnošem přes dva převisky do zářezu, kterým doleva (smyčka). Přes převis do stěnky a tou vzhůru.
 P.Bořil - M.Schwarz - Č.Kubík - A.Zavadil 4.7.1975

8. Loupežnická IV
 Středem stěny Malého zbrojnoše (smyčka) pod převis a jeho středem v.t. vzhůru. Velmi nepříjemný dolez po hradní zdi.
 P.Bořil - M.Schwarz 26.9.1974

14. Krasavec.

1. Kostky IV
 Spárkou (smyčka) a Stěnkou vzhůru. P.Bořil 1975

2. Mokrá hrana II
 Hranou v levé části od krátkého úzkého komínku vzhůru ke stromu (smyčka) a po hlinitém hřebínku nahoru.
 P.Bořil 17.10.1975

3. Kráska a zvíře V+
 V levé části údolní stěny plotnou pod převisek (vodorovná spára) k nýtu a širším mělkým žlábkem na vrchol.
 P.Hartman - L.Hřebíček 16.7.1992

4. Za bukem IV-
 Spárou v levé části stěny pod obrovský převis (smyčka), traverz doprava pod Ochočenou spáru, kterou kousek vzhůru a přes několik odštěpů (smyčka) doprava k buku, a nahoru.
 P.Bořil - F.Trefulka 4.7.1975

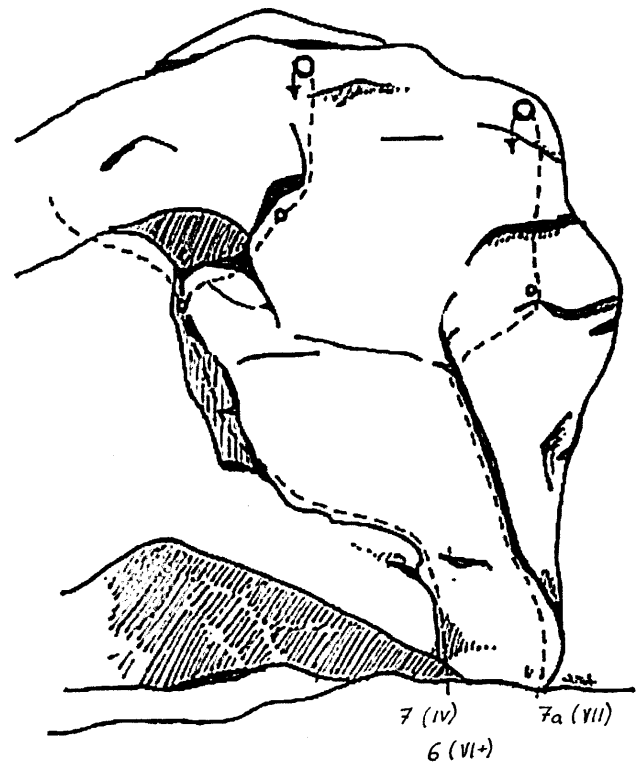
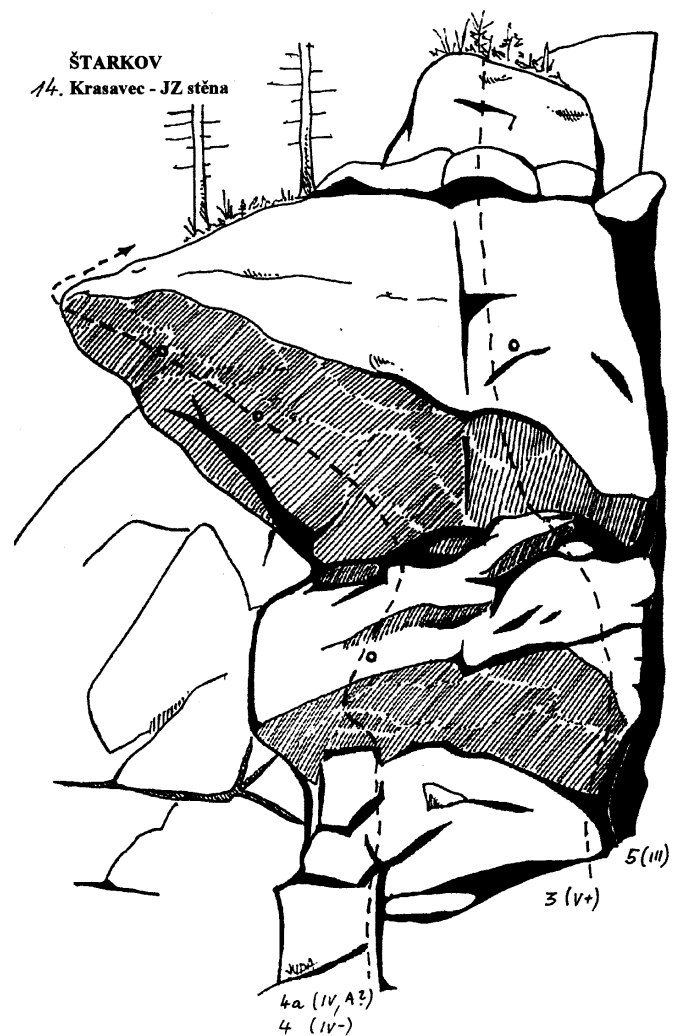
4a. Tudy cesta nevede IV, A?
 Hákovačka přes strop s výlezem přes skyhook (závěsný háček).
 P.Kamarád - J.Juda 28.10.2000

5. Ochočená spára III
 Širokou spárou (smyčka) vzhůru. P.Bořil - M.Schwarz 26.9.1974

6. Zip V, A3 (čistě VI+)
 Šikmou odtlačující poličkou ke kruhu, odtud doprava přes převislé břicho n.t. (hexentry) ke kruhu a dále hladkou stěnkou nahoru.
 Č.Kubík - V.Kubica 16.7.1978, čistě P.Fiala 24.6.1984 (1981 P.Fiala - J.Maštera?)

7. Kubikula (Zajíc) IV
 Nástup Zipem ke kruhu, odtud doleva a za bukem vzhůru.
 Č.Kubík - V.Kubica 27.8.1977

7a. Konečná přisedat VII
 J.Juda 6.8.2000 (první čistý přelez P.Kamarád)



8.Zrádná IV

Nástup v komínku mezi Krasavcem a Divočákem. Převislým schodem na vytláčující malou plošinku a hladkou stěnkou v.t na vrchol.

P.Bořil - M.Schwarz - J.Palán 26.9.1974

15.Divočák.

1.Sněhový komín I

Komínem mezi věžemi na vrchol Divočáka. P.Bořil zima 1974

2.Stěnkou II

Stěnkou vzhůru. P.Bořil 1976

3 Normální cesta II+

Hladkou stěnkou lehce k vrcholu. M.Schwarz 1974

16.Větrná věž.

Nízká, ale rozložitá věž na nejvyšším bodě Štarkova. Její S stěna je rozdělena několika spárami.

1.Vánek V+

Hladkou stěnkou v levé části věže k.t. vzhůru. P.Sejrek 23.8.1975

2.Klouzek III

Nástup těsně vpravo od hrany věže. Hladkou stěnkou do otevřené spárky, kterou vzhůru. P.Bořil 4.7.1975

17.Střecha.

1.? ?

P.Kamarád - J.Juda 20.10.2000

2.Přes žabky V+

J.Juda - P.Kamarád 22.10.2000 (jištěno friendly)

3.? ?

P.Kamarád - J.Juda 22.10.2000

18.Vrak.

1.Aspoň něco (Struhadlo) III

Stěnkou od buku vzhůru. Nejištěno. P.Bořil 1975

PROSIČKA.

Několik skalních útvarů z jemnozrné ortoruly na vrcholu kopce (742 m n. m.) nedaleko Jimramova. Jižní stěny dosahují výšky 17m. Lezení je správou CHKO celoročně zakázáno. Přístup: Po modré turistické značce z Jimramova stále do kopce asi 2,5km.

Dolní skalka.

1.Máňuv pech ?

2.Zajíc 3

2a.Lomikámen 4+ OS

Asi 3m od levé hrany plotýnkou a přes převis na šikmou lávku, odtud přímo převisem zprava okolo bloku na vrchol. P.Hartmann - R.Prudič 21.4.1999

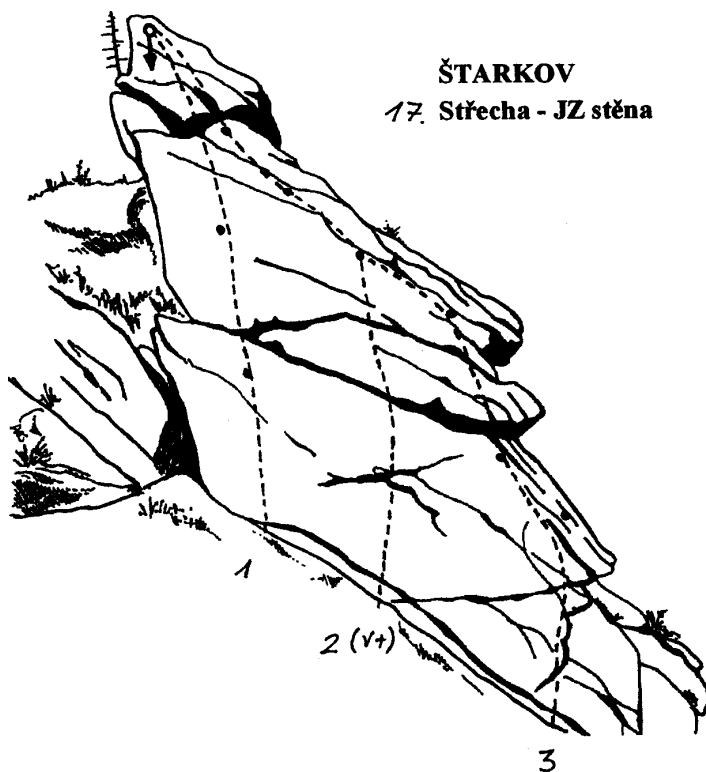
3.Normální cesta I

Hlavní skála (Vyhlídka).

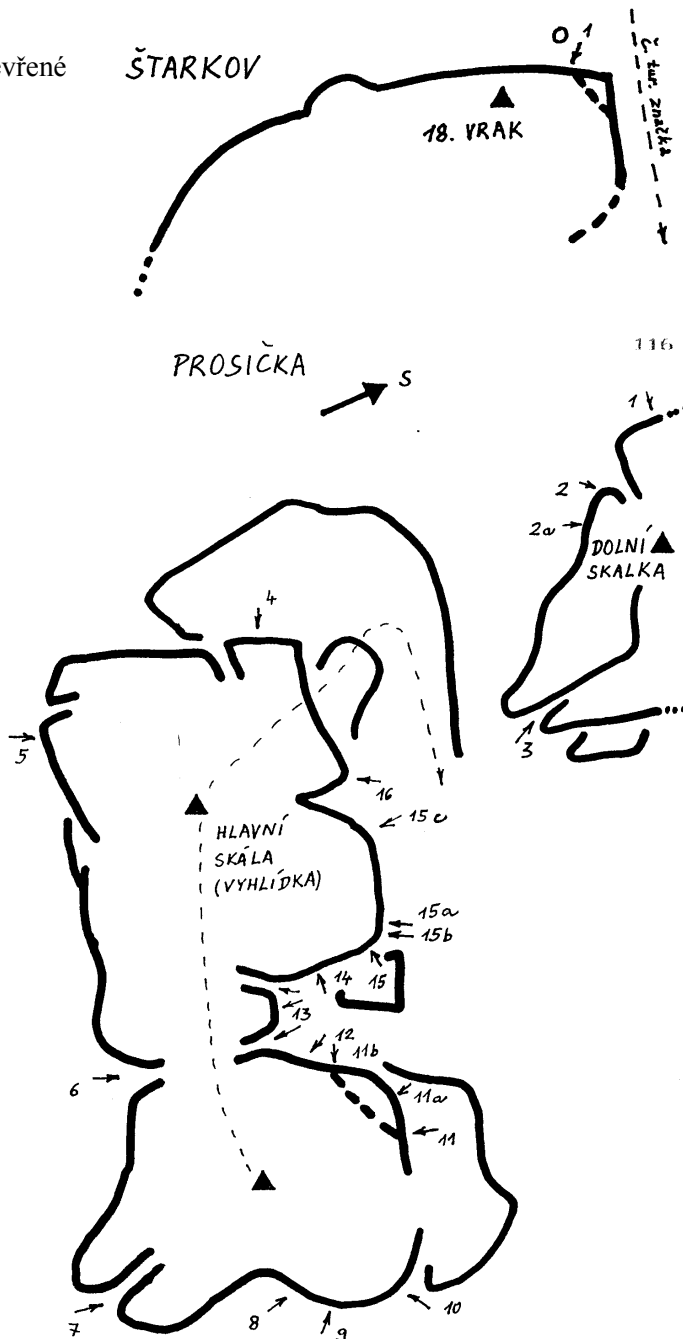
4.Zaječí IV - V

5.Střecha III - IV

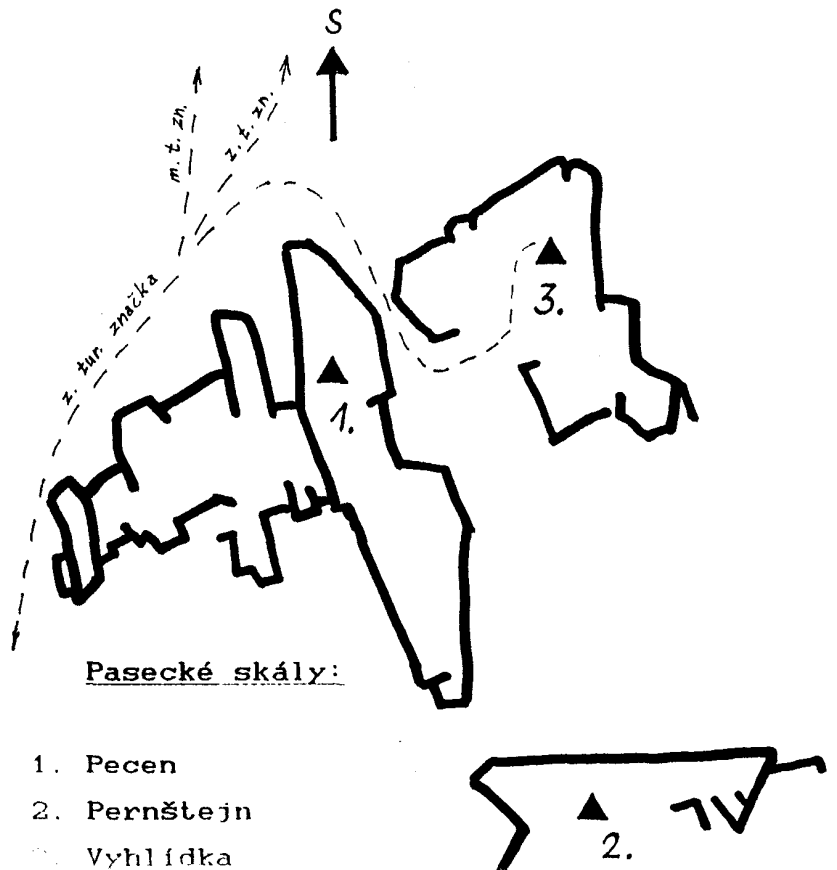
6.Levý zimní žlab II - III



ŠTARKOV
17. Střecha - JZ stěna



7. Pravý zimní žlab II - III
 8. Kombinovaná IV - V
 9. Prosík IV+
 Převislou stěnkou (skoba) na poličku, pak podél koutu (skoba) přes převisek a po hraně na vrchol. Varianta: Přímou přes vrcholový převis.
 P.Hartman 6.5.1995
10. Stará skoba III - IV
 11. Marná V
 11a. Návrat do reality 6+
 Po pilířku 5m na polici, z ní převislou stěnkou mezi dvěma trhlkami (borhák) přes břicho na šikmou plotnu pod převislým blokem a levou částí (čok) vrcholového bloku na vrchol.
 P.Hartmann 13.3.1999
- 11b. Lomenice II
 Z pravé části police šikmo vlevo přes balvany k břízce (pod převislý blok), dále šikmo vpravo plotnou na vrchol.
 P.Hartmann 4.3.1999
12. Kout IV
 13. Prosičský borůvkář (sestup) ?
 13a. Žiletka 2 - 3
 Přímou po hraně ostrého pilířku na věžičku do sedla mezi vrcholy. P.Hartmann 4.3.1999
- 13b. Jarní žlábek 1 - 2
 Vpravo od Žiletky žlábkem na vyhlídku.
 P.Hartmann 4.3.1999
14. Křížová stěna III
 15. Křížový pilíř III
 15a. Lodias 4+ RP
 Kolmou stěnkou okolo smrčku pod širokým převis (nýt), pak vpravo převisem a na vrchol.
 P.Hartmann - R.Prudič 21.4.1999 (oko nýtu odstraněno z důvodu zákazu lezení)
- 15b. Bandas variant 5 OS
 Na šikmou lávku jako Lodias a přes převis (čok) vlevo žlábkem na vrchol. P.Hartmann - M.Liška 11.7.1999
- 15c. Mařasova 3
 Nástup ve spádnicí smrčku, na polici a dále 3m vzhůru, pak šikmo vpravo přes převisy k bříze a levou částí na vrchol.
 P.Hartmann - M.Němec 13.3.1999
16. Lovcova II - III



PASECKÉ SKÁLY.

Skupina třech skalních útvarů složených z pevné, jemnozrné, různosměrně vrstvené a ostře vroubkované ruly 819m nad mořem. Skály jsou na návrší mezi nejvýše položenou obcí na Českomoravské vrchovině - Studnicemi (780m nad mořem) a rybníkem Medlov s hotelem. Skály jsou lehce přístupné od silnice spojující Nové Město na Moravě a Sněžné.

Přístup: Z Nového Města na Mor. po silnici přes Mařovice, Rokytno a za rozcestím na Studnice ještě 500m k zelené turistické značce od Studnic a doleva (parkoviště u silnice) asi 300m ke skalám

Od Kadova 2km. ze Samotína 4km, z Drátníku 5km po zelené turistické značce.

Od Medlova (tábořiště, koupání) po modré turistické značce 2km.

Názvy skalních útvarů – Pecan, Vyhlička (se zábradlím na vrcholu) a Pernštejn.

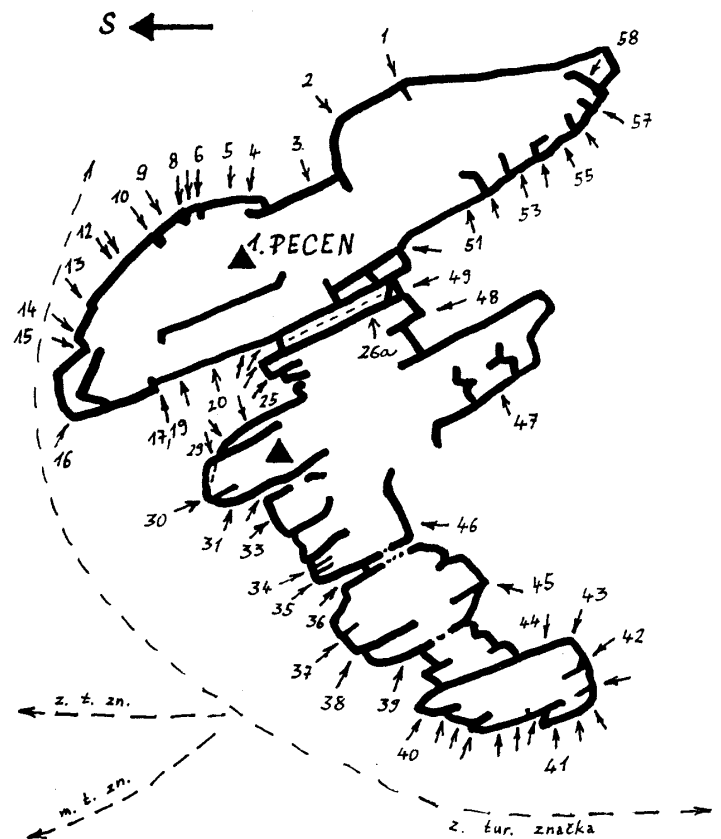
Horolezecká činnost je celoročně povolena s výjimkou Omšelého hřebene. SV stěny Vyhlídky a Pernštejna, kde je zakázáno lezení v období od 1.3. do 30.6.

PASECKÉ SKÁLY

1. Pecen

Útvar s velmi členitým půdorysem. Od nízkého JZ cípu Školka u přístupové cesty nabývají "pecny" na výšce i šířce. Dračí věžka je ohraničena komínou. Kočičí věž tvoří výrazný pilíř a nejmohutnější je blok Kozí věž, ze kterého vybíhá na J Omšelý hřeben.

Popisy lezeckých cest začínají údolní stěnkou Omšelého hřebene proti Vyhlídce.



1. Omšelec III

V údolní stěně 1m vpravo od spádnice vrcholku hřebene po mělkých spárkách přes dvě výrazné římsy pod šikmou převislou spárku a podél ní t. zleva na vrchol.

J.Vostrčil - A.Zavadil 25.9.1977

2. Omšelá hrana II

Pravou tupou hranou Omšelé věže na její vrchol. A.Zavadil 1951

Loutkář - drobná. 11m vysoká věžka.

3. Velbloudí hlava II

Tři metry vpravo od koutu Omšelé věže spárkou v zelené stěnce na mechovou lávku a z ní doprava svislou stěnkou na vrchol věžky Loutkář.

J.Vostrčil 25.9.1977

Kozí věž - SV stěna proti Vyhlídce.

4. Strýcův odkaz IV+

Nástup ve spádnici tenké, doleva zahýbající spárky. Přes vysoký stupeň na plošinku, šikmo doprava svislou stěnkou a přes tři stupínky na lávku pod tenkou spárkou. Podél ní (pro menší lidi n.t.) na dvojitou skloněnou římsu, mírně převislým koutem na lávku (Strýcova lavička) a po širokém žeburu na vrchol.

P.Bořil - A.Zavadil 6.8.1969

5. The Wall VI-

Přímo pod plotnu, pak mírně vpravo a do plotny k nýtu. Znovu mírně vlevo ke hraně a dále šikmo doprava a přímo přes římsu na vrchol.

P.Hartman - M.Hartmanová 18.9.1995

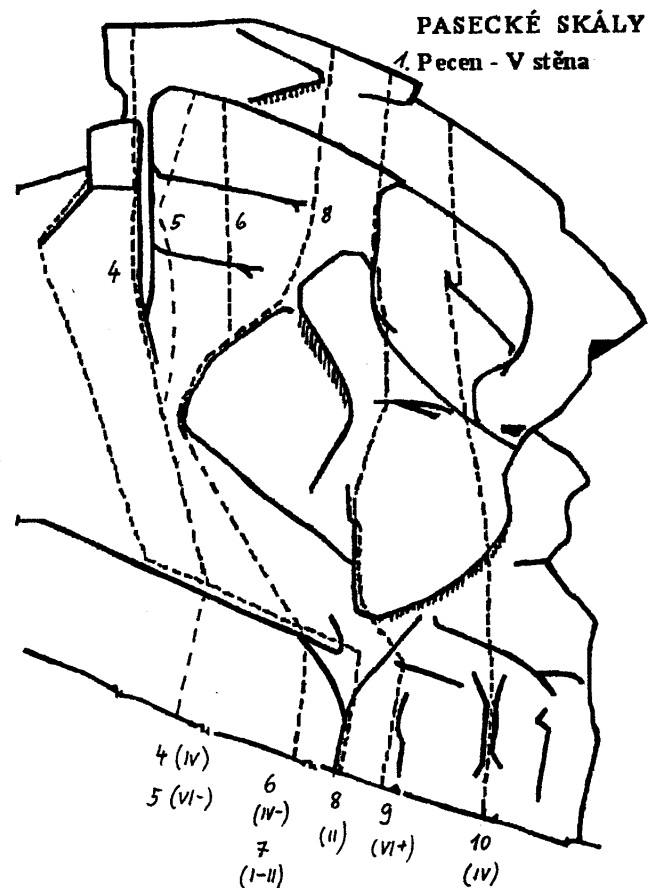
6. Raubíř IV-

Dva metry vlevo od tmavého úzkého komínku přes vysoký stupeň a římsu na horní lávku. Přes převislý stupeň pod oválnou plotnu. Přes ní poněkud zleva v.t. na skloněnou římsu Ovčí lávka a z jejího pravého okraje vzhůru po odštěpu ke kruhu. Od něho traverz asi 1,5m doleva - rukama po hladkém okraji římsy, nohy na tření a pak po spodní římsě - pod odštěpy, po nich vzhůru na římsu a vlevo od velkého zobáku přes vysoký převislý stupeň na vrchol. Krásná cesta.

K.Bělina - A.Zavadil 30.9.1968

7. Ovčí lávka (Ovčák) I - II

Přes stupínek do hlubokého kouta, žlábkem doleva na zelené římsy a po nich pod levý bok oválné plotny. Nad ní šikmo doprava po skloněné odtláčující římsě (vlastní Ovčí lávka), krátkým žlábkem na hlinitou plošinku. Přes několik stupňů na



vrchol.
A.Zavadil 31.7.1959

8.Sejř II
Vlevo od hlubokého kouta úzkým tmavým komínkem na zelené římsy a po nich šikmo doleva pod oválnou plotnu (křížíme cestu Ovčí lávka), vpravo od oválné plotny členitým vhloubením do žlábků a na hlinitou plošinku (tíže přes převisek přímo na plošinku). Přes stupínek na plošinu a jako Ovčí lávka přes vysoký a nízký stupeň na vrchol.
A.Zavadil 1951

9.Čertova cesta IV, A1 (čistě VII+)
Podél zářezu v převislé stěnce tzv. Fasádě na její temeno (dolez středem n.t., zprava snadnější). Odtud pod levou hranu převislého pilíře, touto hranou pomocí umělého stupu n.t. na římsu, z ní na další římsu a převislou stěnkou zleva na plošinu. Přes vysoký a nižší stupeň na vrchol.
P.Bořil - A.Zavadil 29.6.1969 (nástupní stěnka Fasáda Z.Kysilka 1967), čistě P.Jonák a druh 7.1987

10.Oltář IV
Přes převisek do nápadného členitého vhloubení a jím na skloněnou plošinku. Přes výklenek a převislé žebro na další skloněnou plošinku a šikmo doprava mírně převislou stěnkou na plošinu. Přes vysoký a nižší stupeň na vrchol.
M.Schwarz - P.Sejrek - P.Bořil - A.Zavadil 3.7.1968

11.Státnice IV
Převislou stěnkou po tupých odštěpech a výše přes odtlačující břicho v.t. na šikmou plošinu pod převislá žebra. Přes prostřední z nich na skloněné římsičky pod horními převislými žebry. Opět po prostředním žebro na plošinu a přes stupně na vrchol.
M.Sekanina - A.Zavadil 1958 (1956?), spodní polovina po převis tzv. Maturita - A.Zavadil 1961

12.Rigo IV+
Převislou stěnkou podél pravého odštěpu a výše po mělkých chytech n.t. na šikmou plošinu. K.t. převislým zářezem a přes převislé bloky do kouta, jím kousek vzhůru, pak doprava mírně převislou stěnkou na plošinku a po stupních na vrchol.
J.Kaplan - D.Novák léto 1978, spodní polovina na plošinku pod převislým zářezem P.Bořil 1969

13.Schůdky III
Po čelistech úzkého převislého komínku na levý okraj spodní šikmé plošiny. A.Zavadil 1952

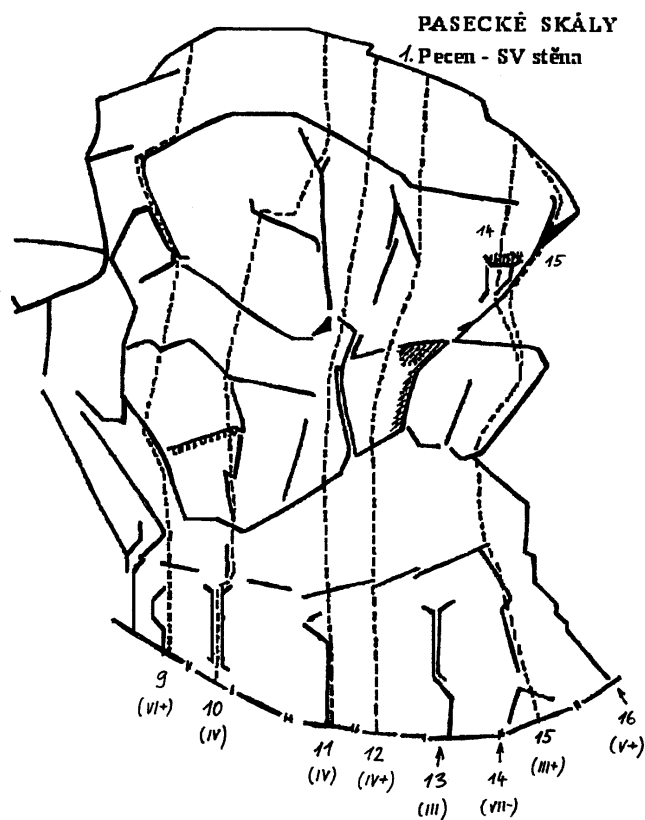
14.Odvedenecká IV+, A3 (čistě VII-)
Vpravo od komínku schůdky přes převislý roh a stupínky na spodní plošinku. Z ní na horní plošinku pod pravý (mělčí) převislý zářez. Tímto v.t. na levý okraj špičatého bloku (Zub času) pod levý mohutný převis. Po uzlících (vklíněcích) v absolutně převislé lomené spárce n.t. ke skobě a z ní pomocí umělého stupu n.t. Přes převis na plošinku. Po stupních na vrchol.
P.Bořil jištěn zdola A.Zavadilem 24.9.1970, čistě P.Jonák - T.Neuman 6.1988

15.Nebíčko III+
Převislým koutem na skloněnou plošinu, doprava stěnkou na temeno bloku pod špičatý blok (Zub času) a zleva přes převisek na jeho ploché temeno. Odtud šikmo doleva do otevřeného převislého komínku (vstup v.t.), jím vzhůru na písčitou plošinku. Po oblém žebro a přes stupínek na vrchol. V.Vorlíček - A.Zavadil 23.10.1956

16.Zub času V+
Po pilířku pod převis, přes něj do plotýnky a na vrchol. P.Hartman - M.Hartmanová - L.Kotva - V.Bárta 15.6.1997

Kozí stěnka - Z stěna Kozí věže

17.Kůrka III
Za balvanem ze vklíněného kamene přes oblé břicho k patě ostrého žebírka a po něm na začátek římsy (Kozí lávka). Stěnkou pod nevýrazné žebro (doprava běží spára Lanovky), zleva přes převisek na žebro, po něm vzhůru a plotýnkami



vpravo od hrany na levý okraj vrcholového plató.
 V.Hron - A.Zavadil 26.10.1955 (Kozí lávka A.Zavadil 1950)

18.Pilířek IV
 Po pilíři mezi Kůrkou a Balkónkem na vrchol. P.Fiala -
 J.Poukarová 21.4.1983

19.Lanovka (Pec) IV
 Pod ostré žebírko (jako Kůrka) na začátek římsy (Kozí lávka) a
 stěnkou vpravo od hrany ke skobě. Od ní rukama šikmo doprava
 po převislé spáře (nohy na tření), před jejím koncem přehmátnutí
 do vyšší spáry a překrok přes hranu do vhloubení v cestě
 Balkónek. Z vhloubení šikmo doprava spodem přes ploché břicho
 na římsu, šikmo doleva na horní římsu a přes nízký stupínek na
 vrchol.
 A.Zavadil a druh 9.7.1956 (1953?)

20.Balkónek (Pecen) IV-
 Po liště šikmo doleva a stěnkou na římsu (Kozí lávka). Stěnkou
 pod převislý blok. Přes něj v.t. do vhloubení. Z něho šikmo
 doleva do stěny a jí po úzkých římsách na vrchol.
 A.Zavadil 20.6.1957

21.Diretka (Pasecká direktka) III+
 Mezi dvěma výklenky stěnkou na úzké lišty. Přes dva otvory a
 členitou stěnkou pod převisek a přes něj (kruh) na skloněnou
 římsu, šikmo doleva podél spárky na horní římsu a přes stupínek
 nahoru. A.Zavadil 1953

22.Čokoláda III+
 Před vchodem do tunelu přes výklenek šikmo doprava stěnkou t. na skloněnou římsičku a hladkou stěnou nad
 mechovým koutem pod převisek. Přes něj v.t. vzhůru pod strůpek a po liště šikmo doleva přes ploché břicho na
 skloněnou plochou římsu. Svislou stěnkou vlevo od zobáku (Dort) na římsu a přes stupínek na vrchol.
 A.Zavadil 1952

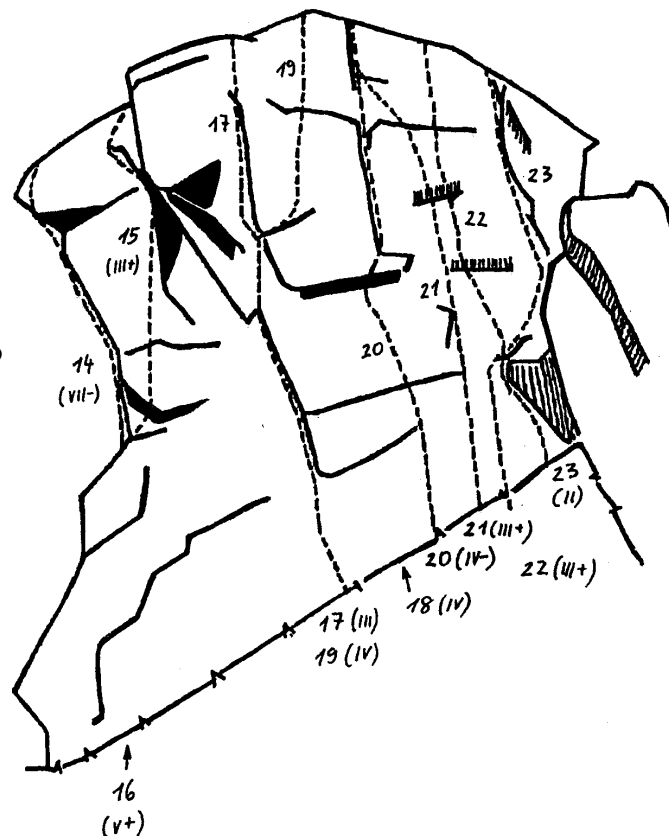
23.Dort II
 Převislým koutem u ústí tunelu do mechového kouta. Komínkem vzhůru přes převis a doleva přes vklíněný kámen a
 špicí zobáku na římsu a na vrchol.
 A.Zavadil 1950

24.Věšák III+
 Vlevo od pravé čelisti vchodu do rozsedliny na plošinku a stěnkou zleva na temeno pilíře. A.Zavadil 1952

25.Strážný V
 Zprava po ostré hraně pod převislý špičatý blok a v.t. zleva na jeho temeno. J.Vostrčil - A.Zavadil
 7.5.1979

26.Kolovadlo II
 Věšákem pod spodní převislý bloček, kolem něho překrok přes hranu doprava, další překrok pod převislým bločkem a
 šikmo doprava přes hladkou plotnu do sedýlka.
 A.Zavadil 1952

26a.Traverzník 5
 Nástup na náhorní straně u stromu, traverz JZ stěnou přes kruh Direktky k římsě Kůrky a dále pod převisem Zub času.
 Traverz pokračuje vlevo přes převis (nýt Odvedenecké) a přes cesty Rigo, Státnice, Oltář na římsu Čertovy cesty. Vlevo
 přes kout (Sejr) a šikmo vlevo cestou The Wall (nýt) na plošinu. Z ní přímo do sedla ke stromu.
 P.Hartmann 21.8.1998



Kočíčí věž - skála s výrazným pilířem

27.Kočíčka IV
 Zleva na visutý balkónek, šikmo doleva stěnou po spárkách, přes převisek v.t. na římsičku a stěnkou vzhůru na temeno věže.

M.Schwarz - P.Sejrek - P.Bořil - A.Zavadil 3.7.1968

Varianta: IV+

Z balkónku přímo vzhůru přes vodorovnou římsu a bříško. L.Trefulková (s horním jištěním) 24.6.2001

28.Kamenný kvítek V, A1 (čistě VI)

Stěnkou zprava na n.t. visutý balkónek, hladkou převislou stěnou k.t ke kruhu, od něho do vodorovné spáry. Přes hladký převis a stěnkou na římsu a přes nízký stupeň na temeno pilíře.

P.Bořil - M.Schwarz 30.6.1975, čistě Č.Kubík 1982

29.Balisticá hrana V

Jako Kamenný kvítek stěnkou zprava na visutý balkónek, šikmo doprava hladkou stěnkou v.t překrok přes oblou hranu. Levou částí stěnky n.t. pod převisem a jako Kocour podél trhliny na temeno pilíře.

P.Bořil - M.Schwarz 21.9.1974

Varianta: Hrana direct V+

Přímo podél hrany (vklínělec, borhák) na vrchol. P.Hartman 18.5.1997

30.Kocour V

Po pravé hladké hraně na římsu, přes hladkou stěnkou n.t. do výklenku a podél trhliny na temeno pilíře.

Varianta Starý kocour: IV

Z římsy pod převisem šikmo doprava, vzhůru do hluboké trhliny a po ní doleva do výklenku. Dále jako Kocour.

Varianta dolezu: Z trhliny doprava přes zub.

F.Blažek - A.Zavadil 23.6.1957 napřímení střední části přes hladkou stěnkou neznámí lezci kolem roku 1970

31.Kotě IV

Vlevo od hlubokého komína stěnkou přes vhloubení na římsu, podél puklin do hluboké trhliny, zprava t. nad převislý blok a šikmo doprava stěnkou na temeno pilíře.

F.Oubrecht jaro 1976

32.Komínky (Dračí sluj) II

Hlubokými komínky přes vklíněné bločky na hlinitou plošinku. Doprava na visutý bloček a pravým úzkým komínkem na temeno Dračí věže.

A.Zavadil 1951

33.Drak V, A1 (čistě VI+)

Spárkou v levé třetině širokého pilíře, pomocí vklíněnce na temeno stěnky a po stupních na plošinu. Skloněným pilířem podél pravé spárky na písčitou plošinu a přes převislá bříška na levý vrchol Dračí věže.

J.Vostrčil - V.Papež 5.6.1982, čistě P.Hartman 18.5.1997 (osazen nýt)

Dračí věž

34.Dračí zub III

Koutem zleva přes vyčnívající blok do velkého zarostlého vhloubení. Doprava přes převislý odštípnutý blok (Dračí zub) na terásku vlevo od komína a z ní zleva na temeno pilíře.

A.Zavadil 1951, nástup pilířkem J.Kaplan 25.5.1976

35.Drákula IV

Vlevo od Černého komína přes převislé žebro podél spáry v.t. na římsu. Přes kulatý hřbet pod převislé oblé žebro. Přes něj zprava na římsu, doleva přes vršek žebra a jako Dračí zub zleva na vrchol.

O. a F.Roučkovi 25.4.1982, spodní pilířek J.Kaplan 25.5.1976

36.Černý komín III

Po čelistech komína (nejlépe čelem ven) vzhůru a nakonec úzkým převislým komínkem t. na temeno pilíře.

Varianty: Sopouch II

Ze střední terasy komína lze prolézt do V úbočí. A.Zavadil 1951 Pravobok

37.Mravenec II

Po oblých chytech nad Černý komín.

F. a J.Doležalovi 22.8.1978

38.Medlovská hrana IV

Pravým hladkým pilířem širokého úbočí na kazatelnu a šikmo doleva přes převislou hranu na její temeno a doprava na terasu.

J.Vostrčil - V.Kubica 25.6.1978

39.Bulfova hrana III

Po oblé hraně vlevo od červené plotny k vchodu do jeskyňky (Bufova díra).

Školka - vděčný terén pro prvopočátky lezeckého výcviku

40. Raťafák V
Přímo přes převislou hranu a zleva na její temeno. J.Vostrčil 7.5.1979
41. Školka II
Několik cest pěknou stěnkou (Prvnáček, Žáček, Školáček, Školák, Záškolák, Školka, Rošťáček). A.Zavadil 1951, J. a T.Doležal 22.8.1978

JV úbočí Pecnu

42. Rošťák (Rošťárna) IV
Pravým převislým koutem na plošinu. V.Vorlíček 23.10.1956
43. Kladívko IV
Převislou hranou v.t. na plošinu. P.Bořil 1989
44. Sviňka III
Stěnkou vpravo od převislé hrany na plošinu. P.Bořil 1969
45. Kavalír IV+
Na úpatí žebra zepředu n.t. na oblou hranu a po ní pod převisek. Přes něj na temeno špičatého bloku. S. a L.Mužátkovi 20.7.1965
46. Bělásek II
Vpravo od komínku rovnou úzkou spárkou. A.Zavadil 1950
47. Zelenáč III+
Hladkou stěnkou po sporých chytech vzhůru. P.Bořil 1969
48. Stříška III+
Ze stupínku šikmo doleva přes hranu do stěny a tou na temeno předvrcholového bloku. A.Zavadil 1950
Varianta: Pokrývač IV+
Místo překroku vzhůru hladkou hranou, pak do stěny a na temeno bloku. A.Zavadil 1951
49. Vikýř II
Koutem nad průchodem pod vklíněné bloky, přes ně pod stěnu a jí na vrcholovou plošinu. A.Zavadil 1950
50. Strejc I
Vpravo od tunelu členitým koutem na hlinitou terásku a doprava do štrbiny. Doleva na vršek komínku a koutem na vrchol Kozí věže.
A.Zavadil 1948

JZ stěny Omšelého hřebene

51. Loutkář III
Plochým pilířkem po římsičkách na lávku a přes ploché břicho na hřeben.
B. a Z.Půlpánovi 27.6.1976
52. Prašivá spárka II
Lehkou, doleva ubíhající spárkou. A.Zavadil 1950
53. Prašivá II
Středem dobře vrstvené stěny na její temeno. A.Zavadil 1951
54. Prašivý koutek II
Přes šikmý stupeň do koutku, přes další stupeň a černý placák nahoru. A.Zavadil 28.7.1959
55. Prašivka III
Vhloubením a přes oblou hranu na plošinku. A.Zavadil 28.7.1959
56. Černá spárka III
Stěnkou podél černé spárky na lávku a přes oblý stupeň na plošinku. A.Zavadil 28.7.1959
57. Prašivec III
Přes skloněný stupeň do vhloubení. Přes oblé břicho šikmo doleva na římsu a na plošinu v hřebenu. A.Zavadil 28.7.1959

Z plošinky levou stranou převislé stěnky a přes oblou hranu v.t. na vrcholovou plošinku. P.Bořil 1969

2. Pernštejn

Kompaktní útvar s převislou SZ stěnou a úzkými trhlinami. Dvacet metrů vysoká stěna poskytuje velmi náročné lezení.

59. Východní hrana (Hornická hrana, Gotická hrana) II

V hranou v oblém kouti lehce nahoru. Dolez na balvanu se spárkou.

F. a J. Doležalovi 3.5.1980

59a. Mešan

III+

60. Gotika

III

Svislou příznivě vrstvenou stěnkou na římsu (skoba). Vhloubením na malou kazatelnu, po žebírku na lávku a členitým žebrem na plošinku pod vrcholem.

A. Zavadil 1951

Varianta nástupu: Levou stranou po dobrých chylech nad převisem na hranu

Gotiky. F. Doležal 3.5.1980

61. Klenba (Gerta, Porta)

IV+

Mělkým vhloubením po spárkách na levý okraj velké plotny. Spárkou doprava pod převislý kout, pře-krok v.t. do jeho levé části a touto přes vklíněný blok na římsu a doprava přes stupeň na vrchol. K. Bělina - A. Zavadil 30.9.1968

62. Arkýř

IV+. A1 (čistě V)

Z koutku šikmo doprava přes převislý pilířek a spárkou kolem kruhu do plotny ke druhému kruhu. Středem plotny po spáře pod obrovský převis. Pravou čelistí převislého kouta po skobách na spodek komína a jím na vrchol.

D. Milka - J. Zemánek 16.6.1968, čistě P. Fiala - K. Schaffer (J. Maštera?)

8.10.1983

Po převisy M. Sekanina - R. Žofka 5.1962

Varianta: Ucho 5+/6-

Cestou Arkýř pod obrovský převis (4. kruh) a pak šikmo doleva silni převislou hranou na vrchol. P. Hartmann 20.9.1998

63. Kapky potu

VII-, VII

Středem plotny přes skobu pod převis ke kroužku cesty Orlí perč, pak šikmo vlevo převisem k nýtu a přes největší převis přímo na vrchol. P. Hartman

18.7.1993

64. Orlí perč (Orlí pero)

IV+

Převislým koutem na spodek plotny, přes ní po spáře pod převis, přes převislý blok v.t. doprava

na vytlačující římsu. Z ní vzhůru po nevýrazném žebru na vrchol.

V. Vorlíček - Jištěn zhora 2.9.1956.

M. Schwarz - P. Bořil 30.6.1975

Vrcholová varianta: V+

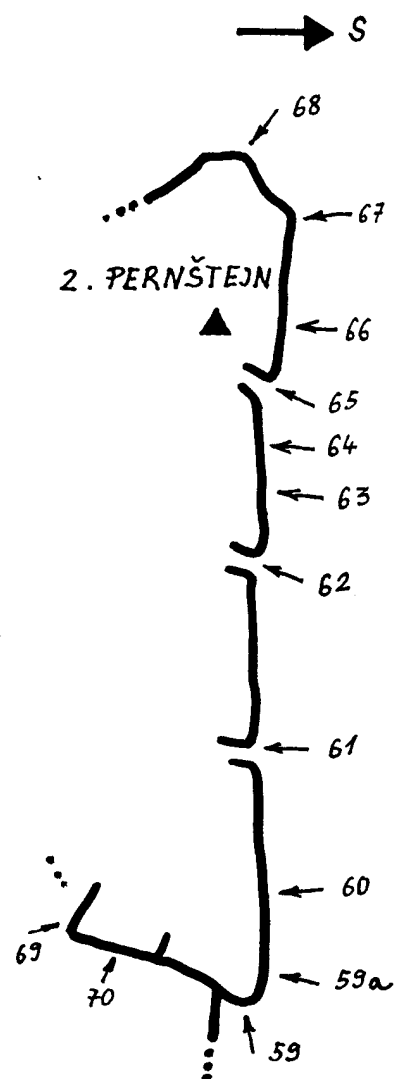
Po krákorcích pod vrcholem doleva, vylez vlevo od vrcholu. P. Fiala - K. Schaffer

8.10.1983

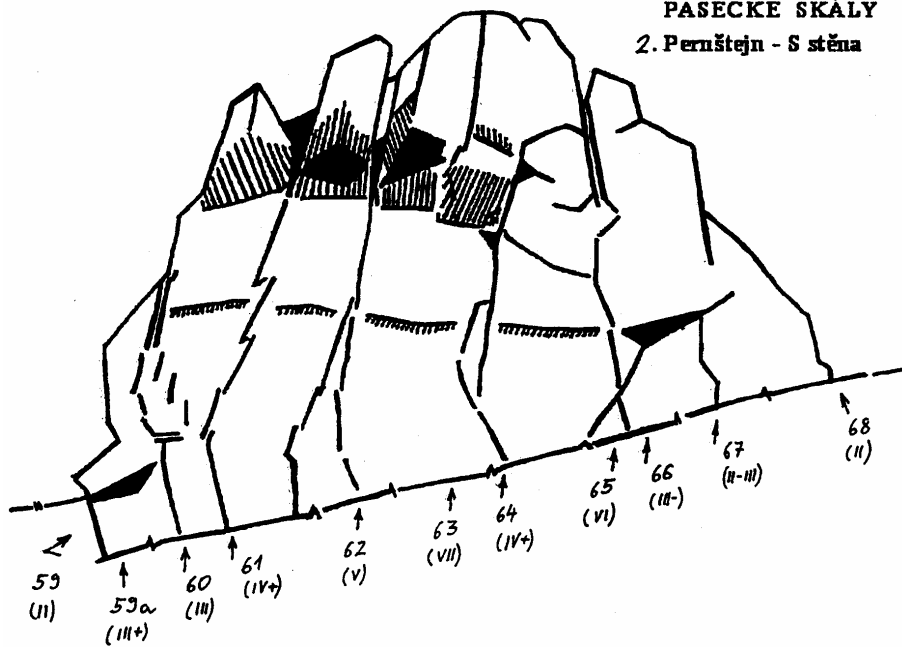
65. Skřítek

V, A3 (čistě VI)

Ze stupně t. hladkou stěnkou pod spáru ve stropě, pomocí stupů ve smyčkách na převislou špici vpravo od spáry (případně k.t. bez stupů), přes špici do žlábků a jím do štrbiny vpravo od vrcholu. K. Bělina -



PASECKÉ SKÁLY
2. Pernštejn - S stěna



66. Mozaika III-
Koutkem zleva na skloněnou kazatelnu, přes převisek na pravý okraj stěnky. Přes další převisek k patě dvou oblých žebírek. Po užším levém žebírku pod převislý špičatý blok a přes převis na jeho temeno.

F.Trefulka 15.9.1977

67. Baroko II - III
Po stupních a převislé hraně na římsu. Přes břicho do vhloubení a jím na pravou plošinku. Na římsu též zleva po skloněném žebru.

A.Zavadil 1950

68. Hrana Baroka II
Po hraně na kazatelnu a po stupních přes štrbinu Skřítka na vrchol.

A.Zavadil 1950

69. Hrana Prkýnka (vrcholový blok) IV-
Vlevo od levé hrany na šikmý stupeň, šikmo doprava na členitou hranu a jí na plošinku.

A.Zavadil 1951

70. Prkýnko IV
Svislou stěnkou zleva na římsu a podél mírně převislého pilířku na okrajovou plošinku hřebene.

A.Zavadil 1951

3. Vyhlídka

Vrchol je opatřený zábradlím, vyhlídka na Žďárské vrchy od Buchtova kopce až po Žákovu horu. Ze strany od Pecnu je turistická cesta na vrchol. Hlavní SV stěna je až 24m vysoká. V levé části je podepřena mohutným Paseckým pilířem, v prostřední části je hlinitý žlábek, pravá strana prudce klesá.

71. Potítka V
Cesta vede převislým pilířem, jímž končí hřeben Vyhlídky. Vlevo do převislého předskalí přes převis do zářezu. Z něho n.t. podél převislé spáry vzhůru na levý okraj pilíře.

P.Bořil - M.Schwarz 21.9.1974

72. Gravitace VIII-
Převislou oblou hranou přes dva nýty na vrchol.

P.Hartman 27.7.1996

73. Pasecký pilíř III
Těsně vlevo od hrany mohutného pilíře po vysokých strmých stupních na volně stojící blok. Ze štrbiny za ním svislou stěnou a hranou na kazatelnu. Z ní přímo přes převislý blok t. na hřeben.

J.Vostrčil - A.Zavadil 12.6.1977, po vrcholový převis A.Zavadil 1951

74. Pasekář (Šachmat) IV
Po převislém odštěpu na mechovou římsu. Členitou stěnkou na mechovou plošinu. Zde:

a) krok vlevo a šikmo doleva přes převisek až na hřeben (Šachmat).

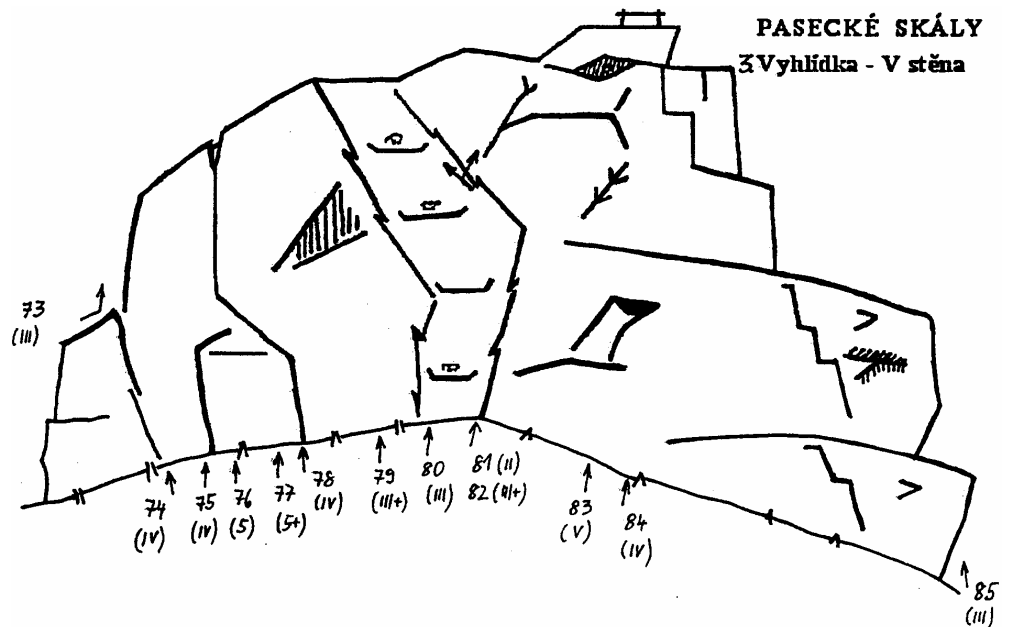
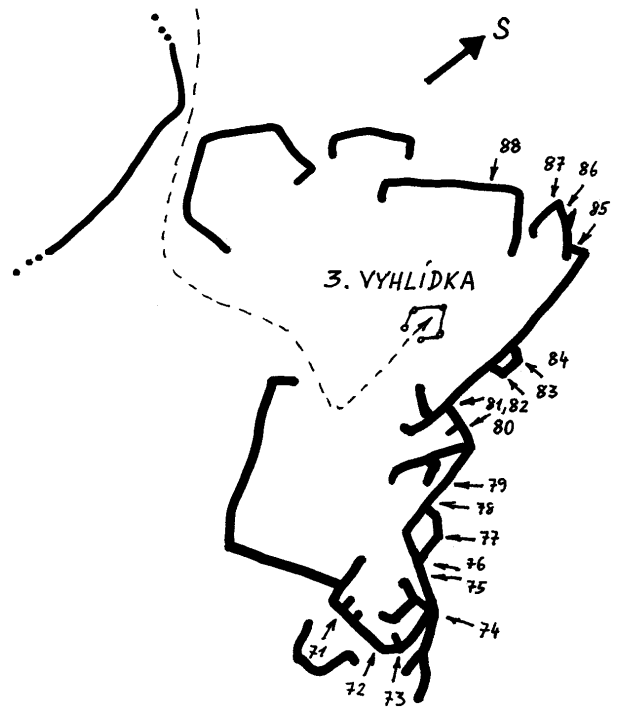
M.Fiala - Z.Kudera 26.4.1981, první průstup r.1950

b) vhloubením a přes převis do koutku a podél úzké převislé spárky na hřeben (Pasekář)

O.Vokřínek 30.8.1973

75. Stělec IV
Z mechové lávky šikmo dolévá stěnkou po výrazných odštěpech (smyčka) a do 2/3 stěny na poličku. Odtud mírně doprava na mechovou lávku a po ní dole na hřeben.

F.Trefulka - J.Brych 15.9.1977



76. Via Marmolada 5 RP
Podél zářezu vzhůru pod velký převislý balvan, pod ním šikmo vpravo nahoru traverz a vzhůru na mechovou lávku.
P.Hartman - P.Šárka 4.9.1994
77. Tvrďák 5+ RP
Z travnaté plošiny středem kolmé stěnky na šikmou polici s velkým blokem (jištění), od něj přímo (nýt) a přes malý převisek na polici.
P.Hartman - R.Prudič 1.9.1996
78. Tulák IV
Po ostré hraně na pravý okraj římsy. Doleva přes odštěp do vhloubení, jím asi tři metry vzhůru, překrok t. doprava do kouta a jím na skloněnou plošinku. Z ní doprava přes vyčnívající balvan na začátek lávky a na hřeben.
F.Trefulka 16.9.1977
79. Pytlák III+
Z mechové lávky přes pilířek a po dlouhém ostrém odštípnutém žebírku na skloněnou lávku. Z ní zleva v.t. přes převis na mechovou lávku a po ní doleva na hřeben.
Varianta: Snáze po skloněné látce do žlábků Pobudy.
A.Zavadil 1951, vrcholový převis O.Fiala - J.Krakovič 2.5.1981
80. Střelecký pilíř (Potulný střelec) III
Mírně převislou stěnkou na skloněnou římsu a svislou stěnkou na travnaté temeno pilíře. Přes převislý hranatý blok na lávku a od jejího začátku koutem přes převislý blok na hřeben.
J.Vostrčil - A.Zavadil 14.7.1982
81. Pobuda II
Z nejvyššího kouta na úpatí stěny šikmo doleva členitým žlábkem na hřeben. A.Zavadil 1948
82. Sněžná III+
Žlábkem Pobudy pod exponovaný převis. Těžce přes něj, převislou stěnou a koutem na hřeben vlevo od zábradlí.
A.Zavadil 1948
83. Pasecká direttissima V
Středem svislé stěnky po odštěpech na věžku. Šikmo doleva po silně převislé ostré hraně na hrot. Z něho vzhůru n.t. převislou stěnkou na římsu pod vrcholovým blokem a jeho levým bokem k zábradlí.
J.Vostrčil - A.Zavadil 12.6.1977
Varianta: VI
Přes vrcholový blok přímo k zábradlí. F.Roučka 26.4.1981
84. Kadovák IV
Vpravo od převislé hrany na plošinku, žlábkem a přes vysoké stupně na plošinku vpravo od kazatelny, šikmo doprava těsně vpravo od hluboké spáry převislou stěnkou do kouta, jím šikmo doleva pod vrcholový blok a přes něj poněkud zprava k zábradlí. P.Bořil - A.Zavadil 6.8.1969, první průstup r.1950 Varianta: Od kazatelny vpravo po travnaté látce na římsu, traverz doleva do kouta a šikmo vzhůru k pravému okraji zábradlí.
A.Zavadil 1951, vrcholový převis J.Maštera - A.Zavadil 26.3.1976
85. Zákulisí III
Vlevo od střední kulisy vhloubením, převislou členěnou stěnkou a spárkou na hřeben. J.Vostrčil - A.Zavadil 12.6.1977
86. Kulisa IV
Koutem vlevo od ostré Z hrany na stupeň a silně převislou spárou po špičatých blocích nad výšvih. J.Vostrčil - A.Zavadil 12.6.1977
87. Opona III+
Silně převislou hranou na mechový stupeň a pravým bokem hrany na hřeben. J.Vostrčil - A.Zavadil 12.6.1977
88. Nikotýn II
Nepříznivě vrstvenou stěnkou na hlinitou plošinku a doleva přes plochý převisek na mechovou plošinu.
J.Kaplan

4. Pasecká věžka.

Asi 5 až 10m vysoká velká v SZ úbočí Paseckých skal s pěknými pevnými stěnkami a řadou krátkých výstupů.
Přístup: Po zelené turistické značce z Pasecké skály směrem na Kadov. Asi po 150m uhýbá značka prudce doprava - věžka je vlevo v lese.

Severozápadní stěna.

1. Sokolí pírkó IV
Tři metry sokolíkem, pak přímo vzhůru po bočních chytech. V.Štefánek - F.Trefulka 22.2.1975

2. Pecínek IV+
Středem kolmé stěny po drobných chytech a stupech přímo vzhůru. V.Štefánek - F.Trefulka 22.2.1975

3. Bejčák V-
Stěnkou přímo vzhůru na vytlačující hranku a těžce na vrchol (skrytý chyt). F.Trefulka 31.5.1987

Jižní strana.

4. Plesnivec III
Pravou stranou širokého koutku, systémem spárek a zprava kolem vrcholového bloku. P.Baar 20.4.1975

5. Pokoutník II
Širokým ukloněným koutem přímo vzhůru.

6. Vzpružilek III
Přes převisek do plotnovité šikmé stěny a na vrchol.

Východní stěna.

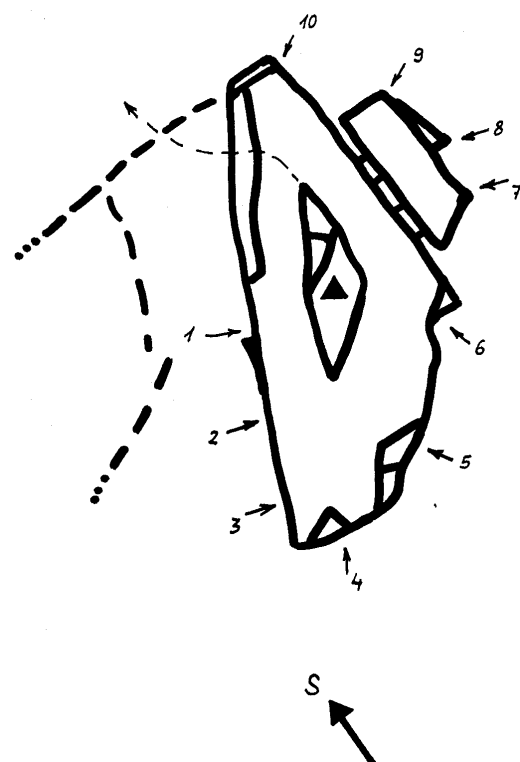
7. Tesařík II
Vpravo od jihovýchodní hrany po velkých odštěpech snadno na vrchol. J.Novák 20.4.1975

8. Tesař II - III
Středem, nejdříve po šikmě římse doprava, pak přímo vzhůru po dobrých chytech. F.Trefulka 20.4.1975

9. Lift III
Kolmou hranou po dobrých chytech přímo na vrchol. P.Baar 20.4.1975

10. Špek III - IV
Hladkou stěnkou a pak po dobrých chytech vzhůru. F.Trefulka 31.5.1987

4. PASECKÁ VĚŽKA



VÁVROVA SKÁLA.

Na kopci asi 1km od vesnice Pohledec 739m nad mořem leží osamělý, zdaleka viditelný oblý balvan připomínající stoh, s 12m vysokou stěnou.

Přístup: Z Nového Města na Moravě přes Pohledec na návrší a vlevo ke skále. Do Pohledce možno použít autobusové linky Nové Město - Jimramov.

Seznam cest od zadní části zleva doprava:

1. Normálka (Dobrý den, Kmotr) I
2. Koutek III
3. Podraz IV
Hladkou stěnkou obtížně na vrchol. S.Mužátko 1966

4. Jeřáb II
Levou částí stěny lehce na vrchol. A.Zavadil 1950

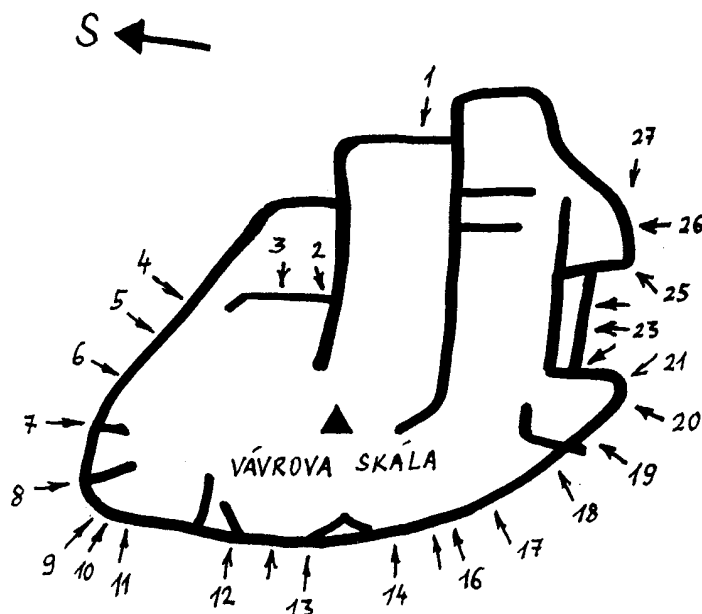
5. Jeřábek III
Středem stěny vzhůru.

6. Vápeník III
Pravou částí stěny na vrchol. 1931

7. Lenochoď V
Levým zářezem v převisu vzhůru. Vorlíček 1956

8. Koala V-
Pravým zářezem v převisu na vrchol.

9. Rožek IV
Převislou hrankou vzhůru. A.Zavadil 1957

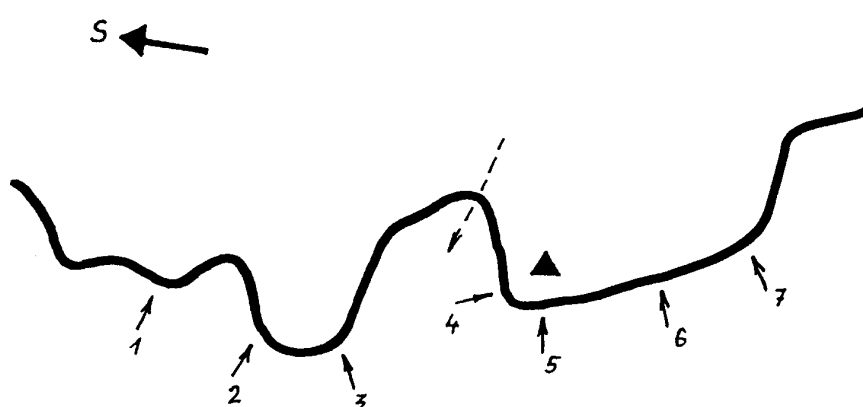


10.Opilec	V Zářezem doprava ke skobě a přes malý převis na vrchol. A.Špinar 4.8.1968
11.Pivo	III Vpravo od zářezu vzhůru, traverz doprava a koutkem na vrchol. F.Trefulka
12.Opičí ráj od vrcholu. M.Sekanina 1962	IV Silně převislou stěnkou na římsu, přes převislý pilířek do koutku a na plošinku vlevo
12a.Sluneční pohoda	IV J.Zamazal ml. 28.7.1998
13.Rampička	V Převislou stěnou po sporých chytech. Vorlíček 1956 (26.10 1958)
14.Věšák	IV R.Heřmanský, A.Zavadil, A. Popelka 20.5.1956
15.Rys	IV Převisem do zářezu a jím vzhůru. A.Zavadil 1956
16.Oblina	V+
17.Okno	V Levou polovinou hlavní stěny přes plotnu do výklenku a na vrchol. A.Zavadil 1958
18.Topinka	IV Pravou částí hladké plotny. A.Zavadil 1956
19.Kůrčička	III Zářezem v pravé části údolní stěny na nejvyšší bod skály. A.Zavadil 1960
20.Pohledák	II Stěnkou lehce k vrcholu. Hezké lezení. A.Zavadil 1935
21.Vánoční hranka	IV Převislou hrankou obtížně vzhůru. P.Bořil - Vyhnálek 27.12.1973
22.Pavouk	II Koutem na vrchol pilíře a lehce vzhůru. A.Zavadil 1933
23.Levá spárka 12.3.1994	A1 (čistě VI-) Stěnou po skobách vzhůru. P.Bořil 1968, čistý přelez P.Hartman
24.Zrcadlo M.Schwarz - Milka 1967, čistý přelez P.Jonák 10.1989	A2 (čistě VII+, VIII-) Převislou stěnkou "zrcadlem" v.t po skobách nahoru.
25.Ptačí pilíř	IV Pilířem a potom převislou stěnkou (skoba) na vrchol. P.Bořil - Vyhnálek 27.12.1973
26.Zuberák	II - III Mírně převislou stěnkou s dobrými chytý na vrchol. A.Zavadil 1957
27.Magistrála	IV+ Traverz ze Zuberáka doleva přes všechny cesty (v libovolné výši). A.Zavadil 1968

SKÁLA U NÍŽKOVA (U ČERVENÉHO MLÝNA).

Přístup: vlakem ze Žďáru nad Sázavou směr Havlíčkův Brod, vystoupíme na zastávce Nížkov, projdeme podchodem na druhou stranu trati. Po cestě (žlutá turistická značka) kousek zpět (směr Nížkov) a pak doprava vzhůru podél potoka ke skále (celkem asi 500m). Výška skály 8 až 12m.

- 1.Obyčejná II
Prvním výraznějším hřebínkem vzhůru.
J.Vostrčil - P.Junek
- 2.Druhá II
Druhým výrazným žebrem s vrcholovou spárkou.
P.Junek - J.Vostrčil
- 3.Dá se III
j.rn.IV
Dalším výrazným žebrem přímo přes převis vzhůru.
J.Vostrčil - P.Junek
- 4.Nedá se III+
Vpravo od žlábků levou převislou stěnkou hlavní stěny a spárkami k vrcholu.
P.Junek - J.Vostrčil
- 5.Fantazie IV
Hranou hlavní stěny, přes stěnkou, polici a převislou stěnkou vzhůru přes výrazné chyty.
J.Vostrčil - P.Junek



6.Čtrnáctá
vrchol. P.Junek - J.Vostrčil

IV Středem hlavní stěny přes stěnkou na polici, přes dva výšvihy do kouta a jím přímo na

7.Sranda

II Pravou stranou hlavní stěny po stupních. J.Vostrčil - P.Junek

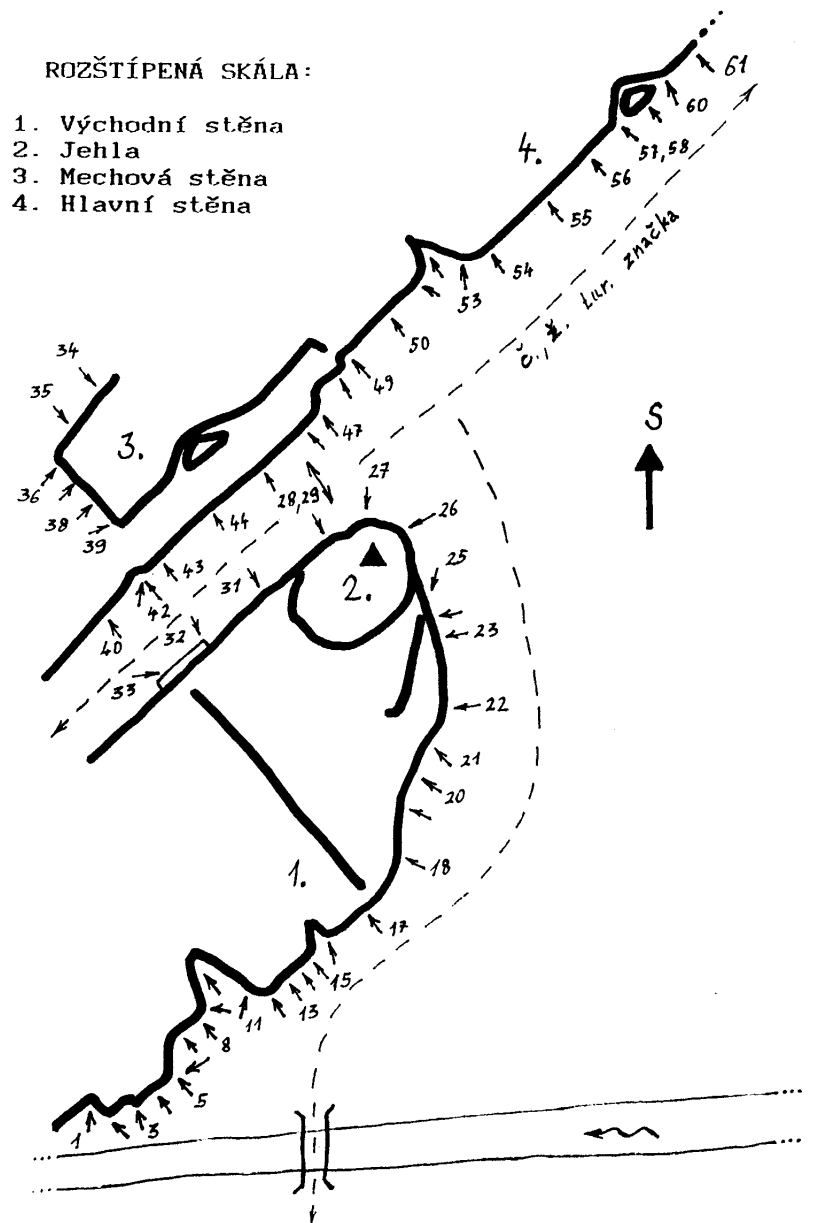
ROZŠTÍPENÁ SKÁLA.

Tvoří ji dva skalní bloky, jakoby od sebe rozštípené poblíž osady Hamry u Žďáru nad Sázavou nad řekou Sázavou.
Přístup: vlakem nebo autobusem do Žďáru nad Sázavou. Od nádraží autobusem na konečnou stanici Šlakhmry. Dále po červeně značené turistické značce přes trať asi 10 minut ke skále. Přístup také po silnici od Žďáru nad Sázavou do osady Hamry, před viaduktem doleva po polní cestě a lesíkem ke skále. Ze Žďáru nad Sázavou též po červeně značené turistické cestě 4 km.

Rozštípená skála je tvořena ortorulou s křemennými žilami. Místy připomíná pískovec, na spodu převisy, cesty jsou dobře zajištěny nýty. Výška stěn 5 - 20 m, orientace stěn na JV. Popisy cest odleva doprava tj. od J k S. Táboření je tolerováno na louce u řeky proti stěnám, pitná voda ve studánce pod Hlavní stěnou. První výstupy provedl A.Zavadil v r.1952.

1.Východní stěna.

- 1.První (Koutky) III+
Okrajovým ostrým koutkem doleva na úbočí.
F.Trefulka 30.10.1983
- 2.Druhá III+
Stěnkou na úbočí.
F.Trefulka 30.10.1983
- 3.Třetí (Daniela) IV+
Podél spárky vzhůru.
R.Pospíšil - J.Vostrčil - J.Čermák 1986
- 4.Smetákův traverz IV+
Nástup cestou č.6. asi 1m nad zemí a nad vodou doleva přes vytlačující stěnkou.
F.Čermák - J.Palán 1970
- 5.Ťrasořítka IV+ (var. V+)
Stěnkou vlevo od cesty č.6 (var. levou částí stěny).
F.Roučka 12.4.1979 (var. J.Rössler - J.Čermák)
- 6.Žížalka II - III
Nástup pod výraznou spárou. Levou stranou děr, po 5m překrok doleva do stěny a jí vzhůru.
- 7.Pepinův převis V
Z díry přes převis pomocí patního chytu do stěny a podél spáry na vrchol.
J.Špaček, P.Brych 1985
- 8.Klasika V+
Z díry stěnkou přes dva malé převisky přímo vzhůru.
F.Trefulka 16.2.1975 (přímý dolez F.Trefulka 3.2.93)
- 9.Samotář V
Po levé převislé hraně komínu, mírně doprava a přímo vrchol, stěnkou. Namáhavé! F.Roučka 7.6.1977
- 10.Damoklův komín II
Výrazným komínem po jeho levé straně vzhůru. Dolez vnitřkem komínu:
F.Trefulka - P.Glajc 23.2.1983



11. Kulisákova cesta (Jurášek) IV, A0 (čistě V+)
Pravou stěnkou komínu podél spárek a těžce na polici. Z ní na vrchol. plošinu.
J.Čermák - R.Pospíšil 1986, čistě F.Trefulka 13.1.1993
12. Dr. Faust V+
Pravou hranou komína na polici a dále na vrchol. plošinu. F.Trefulka 23.12.1992
13. Markétka V
Výraznou stěnkou s vodorovnými spárami pod převis, přes něj doprava a těžkou stěnkou doprava na vrchol.
F.Čermák-J.Palán 1971
14. Blátopád V
Těžce přes převisek a přes centrální kruh přímo vzhůru přes splavovanou hlínu. Dolní polovina - P.Brych
1989, horní polovina F.Trefulka 24.6.1996
15. Rybářský traverz IV - V
Asi 1m vlevo od výrazné klikaté spáry po pilířku vzhůru. Středem stěnky doleva přes centrální kruh (křížíme cesty č.13 a 14) až po svislou spáru a jí vzhůru.
F.Roučka - J.Budílek 10.8.1974
16. Východní spára III
Výraznou klikatou spárou vzhůru. Varianta nástupu - stěnkou vpravo od spáry. F.Trefulka 7.7.1972
17. Stupovačka IV-
Nástup asi 2m vpravo od cesty č.16. kolmo vzhůru. F.Roučka - F.Trefulka 10.5.1974
18. Koutek IV+
Nevýrazným koutkem přímo na plošinu Jehly. J.Brych 1975
19. Čumka III
Nástup vpravo od málo znatelného vhloubení a mírně doleva na plošinu Jehly. F.Trefulka - F.Roučka
10.6.1974
20. Jardova cesta IV
Stěnkou přímo na plošinu Jehly. J.Brych 1.9.1976
21. Opičák III+
Na spodní části stěny je převislý oltář, jím vzhůru a po dobrých chytech mírně vlevo vzhůru.
22. Večernice IV
Po levém okraji výrazné stěnky na plošinu Jehly. J.Brych 1984
23. Diretka IV - V
Nástup po pilířku připomínajícím pískovce, vzhůru do stěnky a na plošinu. F.Trefulka - F.Roučka
16.6.1974 (IV,A1; čistě 1975)
24. Rožňavan V-
Stěnkou k nýtu, krok doprava a podél sokolíkové spárky na plošinu.
T.Lazar - S.Kuba 30.5.1981
Varianty: V+
Přímo stěnkou přes nýt. M.Brych- F.Trefulka 1.10.1997
V+
Stěnkou přímo do sokolíkové spárky a dále vzhůru na vrchol Jehly. F.Trefulka - V.Veselý
9.9.1989

2.Jehla.

25. Normálka I-II
Od pravé hrany Východní stěny doleva po výrazných římsách na plošinu. Po šikmé straně Jehly zprava na vrchol.
26. Východní cesta V-
Nástup společný s cestou č.25, ale pokračujeme po dobrých chytech ve spáře až do převisu. Přes převis buď zprava po hraně nebo obtížněji zleva na římsu a z ní přímo na vrchol.
F.Čermák - J.Palán 1972 (z římsy F.Trefulka 7.7.1972)
27. Dívčina V+

- Vpravo od ostré, převislé hrany Jehly pod převis, přes něj n.t. k hodinám na hraně a na vrchol.
F.Roučka 11.9.1975
Varianta: V+
Přímo po hraně vzhůru.
M.Brych 1995. D.Krásný - D.Stejskal 21.8.1998 (všichni jištění shora)
- 28.Superkomín (Nervová sonáta) V
Širokým komínem mezi Jehlou a Mechovou stěnou na vrchol Jehly. Namáhavé! F.Roučka 10.6.1978
- 29.Radič II
Z vrcholu Jehly přeskok do výrazného okna v Mechové stěně a přes balvany a spárkou na vrchol nebo přeskok zpět ha Jehlu.
F.Trefulka - F.Roučka 20.7.1974
- 30.Netopýr V+, A1 (čistě V+)
Z cesty mezi Jehlou a Mechovou stěnou přes vodorovnou spárku a stěnkou pod převisem, doleva a přes několik děr vzhůru k převisu. Přes něj a lámavou mírně převislou stěnkou doleva vzhůru. F.Trefulka 1973, čistě F.Trefulka 1976
- 31.Tot' ono IV
Krátké cesta několika spárkami na plošinu vpravo od Jehly. F.Čermák - J.Palán 1972
- 32.Hrůza IV+
Vpravo od cesty č.31 je výrazný vysunutý blok. N pod převisem v mělkém vhloubení, po l hraně přes převis a potom mírně vpravo ke špičatému hrotu a na plošinu.
F.Roučka 9.2.1975
- 33.Mokřinka IV+
N na pravou hranu bloku, šikmo přes něj ke hrotu na hraně plošiny, traverz po hraně doleva a po hraně převislé stěny Jehly na vrchol.
F.Roučka
Varianta: Spirálová V+
Pokračování traverzu po šikmé římsě přes kruhy Netopýra a Dívčiny doleva na hranu, pak dále šikmo doleva přes Východní a na vrchol.
P.Hartman - J.Betlach 28.6.1995
- 3.Mechová stěna**
- 34.Hračička III
Přes malý převis na vrchol.
- 35.Hračka III+
Na horní části Mechové stěny je blok, který má vzadu převis. Cesta vede z této zadní strany vlevo od pravá hrany přímo přes převis.
F.Trefulka 1974
- 36.Smrková V-
V boční převislé stěně vrcholového bloku Mechové stěny jsou čtyři krátké cesty. Podél levé hrany této stěny na vrchol.
Lezci z Kuřimi 26.5.1984
- 37.Osiková VI
V levé části boční stěny bloku těžký přehmat přes ostrou díрку u nýtu a přímo vzhůru. F.Trefulka 31.8.1994
- 38.Javorová V, A0 (čistě VI-)
V pravé části boční stěny bloku přes jemné lišty k nýtu a s jeho pomocí na vrchol. F.Trefulka 13.11.1996,
čistě F.Trefulka 24.9.1997
- 39.Březová III
Šikmo do pravá na pravou hranu boční stěny bloku.
- 40.Pytlák Řiha III
Stěnkou vlevo od spáry. F.Trefulka 12.5.1993
- 41.Špacírek IV
Šikmý traverz od levé hrany Mechové stěny na pravou hranu ke smrku nad Mešací spárou. F.Roučka - D.Roučková
29.8.1980
- 42.Jirkova spára III

- Výraznou spárou v levé části Mechové stěny na lávku, pak po dobrých stupech, ruce na tření, do výklenku a spárou mezi balvany na vrchol.
J.Koubský - F.Trefulka 1973
- 43.Divoká direktka IV+
N 2m vpravo od cesty č.42, přímo na vrchol. F.Roučka 5.5.1975
- 44.Mechová IV-
Uprostřed stěny jsou výrazné zuby. V jejich spádnici mírně zleva přes zuby do výklenku, přes balvany a spárkou.
- 45.Mešák IV+
Po výrazné hladké žile uprostřed stěny, šikmo doprava vzhůru do hladké stěnky. Přes ni obtížněji ke smrčku na vrcholu.
F.Trefulka 1973
- 46.Jardova direktka V-
Ve spádnici hladké stěnky přímo na vrchol. J.Brych 1976
- 47.Hezoun IV+
V pravé části Mechové stěny nevýrazným koutkem vzhůru a mírně doleva. Šikmo doprava těžší stěnkou na římsu na pravé hraně, z ní spárkou a šikmo doprava na vrchol.
F.Trefulka 1973
48. Hrana Hezouna V
Po pravé hraně Mechové stěny těžce na římsu, přes převisek a podél mírně převislých spárek vzhůru. F.Trefulka - M.Anderle 25.8.1993
- 49.Mešací spára III
Výraznou spárou v koutě do okna, z něho traverzem doleva přes převis a koutkem ke smrku. A.Zavadil 1965,
F.Čermák - J.Palán
- 49a.Žíla V
Přes celou Hlavní stěnu se táhne asi 20cm široká žíla. Nastupujeme cestou Mešací spára. Asi 2m nad zemí traverzujeme podél žíly vpravo až ke slaňovacímu kruhu v cestě Kovářova zkratka (Lešetínský traverz). Použito 11 jištění křížených cest, čoky.
P.Vaněk - K.Šperting 13.6.2001
- 50.Rošťák IV+, A1 (čistě V+)
Středem bloku přes šikmou spárku a několik děr do okna, přes převisek přímo na vrchol. F.Trefulka - J.Koubský 25.8.1972, čistě F.Trefulka 1975, F.Roučka 12.9.1975; dolez F.Roučka 19.8.1975
- 51.Rošťanda (Podzimní slunce) V
Oblou hranou bloku přes malý převisek do okna a přes převislou stěnkou vlevo od komína. P.Hartman - M.Hartmanová 27.5.1995, F.Trefulka 4.10.1995
- 52.Potopácký komín II
Mezi Mechovou a Hlavní stěnou je výrazný komín. Jeho převislou část překonáváme traverzem téměř až ven z komína.
A.Zavadil 1965
- 4.Hlavní stěna**
- 53.Hrana díků VI
Vpravo od komína těžce přes nevýrazný blok, po oblé hraně pod převis a pak stěnou vlevo od hrany a podél spáry na plošinu. Přes převis na vrchol.
F.Roučka - J.Budílek 24.8.1982
- 54.Kamenolom V, A1 (čistě VI-)
Přes stěnkou pod převisy, mírně vpravo těžce přes ně a podél spáry na vrchol.
F.Roučka - F.Trefulka 2.5.1975, čistě O.Fiala
Varianta: VI-
Po levé hraně převisu těžce vzhůru a dále hranou na vrchol.
P.Brych - M.Brych 20.6.1998
Varianta: V+
Nástup cesty Železnou a pokračování traverzu až do Kamenolomu, kde vzhůru. M.Brych - F.Trefulka 17.5.2000
- 55.Cesta griplů V, A0 (čistě V+)

Převís Hlavní stěny je protnut svislou spárou. Převísem těžce ke spáře, podél ní a přes další převís do kolmé stěny, kterou přímo vzhůru.

F.Trefulka - F.Roučka 7.9.1974, čistě F.Roučka - F.Trefulka 22.6.1983

56.Cesta stínů V, A0 (čistě VII-)

Přes převisek těžce do hladké stěny, přes větší převís do Hlavní stěny a už snáze vzhůru.

F.Roučka - J.Budílek 27.8.1982, čistě F.Roučka 13.6.1984

57.Železná IV+, A1 (čistě V+)

Do převísu nástup zprava od bloku ve výklenku. Traverz v převísu doleva a přímo vzhůru stěnou.

V.Štefánek - F.Trefulka 30.4.1974, přímý dolez F.Roučka 24.8.1974; čistě F.Roučka

Varianta: Tavičská V+

Nástup Železné přímo přes převís (bórek) ke druhému nýtu cesty. J.Juda 10.5.2000

58.Matlafika se šudlajdou IV+, A1 (čistě VII-)

Pod velký převís, velmi silově přes něj na polici, po pilířku ke spáře a na vrchol. F.Trefulka - J.Vostrčil

23.8.1978, čistě F.Trefulka 11.8.1993

59.Kvakim II-III, A0 (čistě IV)

Zepředu na blok pod komínem, který je dole uzavřen převisy. Přes převís a lehce vzhůru. V.Štefánek -

F.Trefulka, čistě F.Trefulka 22.6.1977

60.Učňovská hrana V-, A0 (čistě V)

Nástup zprava na blok, přes převís, po nevýrazné hraně do koutku a přes převís na vrchol. F.Roučka -

F.Trefulka 3.9.1975, čistě F.Trefulka 25.4.1984

61.Študácká V, A1 (čistě V+)

Těžce přes převisky do stěny vlevo od dvou výrazných zubů nad nimiž je police. Přímo stěnou.

F.Trefulka 8.10.1972, přímý dolez F.Trefulka -

M.Brych 24.8.1994

62.Petrova cesta V+

Přes převisy a po okraji zubů na polici ve stěně, stěnkou přes nevýrazný oltář na vrchol. P.Brych

63.Tomas V

Přes převislou stěnkou pod převís k vodorovné spáře. Po ní traverz vlevo a vzhůru stěnkou na polici. Vzhůru nevýrazným vhloubením k okraji pásu převísu (zde se cesta spojuje s cestou č.65) a na vrchol.

F.Čermák - J.Palán 1972

Varianta nástupu: VI-

Přes převisy těžce přímo ke konci vodorovné spáry.

T.Kastner, T.Lazar - S.Kuba 30.5.1981

64.Mámin smích V+

Přes převisy vlevo od uzavřeného komínu do stěny a přímo vzhůru pod pás převísu. Křížíme cestu č.65 a pokračujeme přes převís vzhůru.

F.Roučka - D.Roučková 22.9.1981 (přímý dolez

F.Trefulka - M.Brych 14.9.1994)

65.Lešetínský traverz V

Převíslým komínkem vzhůru, překrok doleva a na balkónek. Těžce vzhůru pod pás převísu, zde a) Traverz doleva a v místech, kde převisy končí přes jejich okraj.

F.Čermák - J.Palán 1972

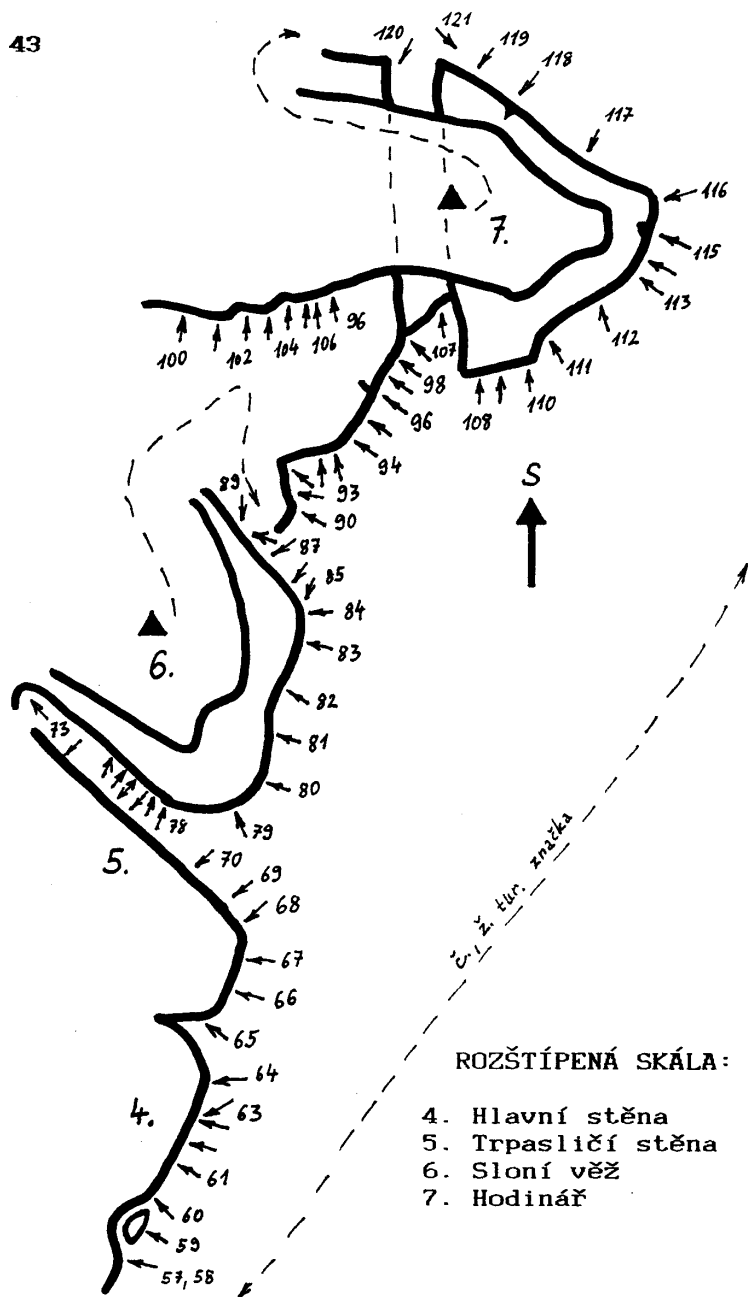
b) Kovářova zkratka

V-

Přes převís doprava a stěnou vzhůru podél spáry.

F.Trefulka 6.1.1993

66.Smutné vzpomínky VIII



Přes stěnu zleva podél odštipnutého bloku pod velký převis a v.t. přes něj do stěny.
D. Kroupa 5.1998

67.Pavouk VI
Přes stěnu zprava podél odštipnutého bloku pod převis. Doleva na blok, přes převis a podél spár vzhůru.
F.Trefulka 3.7.1979 (V+, A0; čistě P.Jonák - J.Pospíšil 8.1989)

5.Trpasličí stěna

68.Hrana IV+
Po hraně mezi Hlavní a Trpasličí stěnou vzhůru, pak obtížný překrok doleva do lehčího terénu, vzhůru a pravým koutkem na vrchol.
F.Roučka - F.Trefulka 28.4.1974

69.Stydlík V-
Nástup 2m vpravo od hrany, stěnkou ke spáře, jí na polici a po hraně vzhůru. F.Trefulka 9.9.1975

70.Trpaslík IV
Uprostřed stěny jsou malé odštěpy přecházející ve svislou spárku. Přímou do spárky, mírně vlevo a pod dalšími odštěpy doleva nahoru.
F.Trefulka 7.7.1972

71.Skřítek IV-
Pravou částí stěny vzhůru. F.Trefulka 7.7.1972

72.Brumla IV-
V pravé části Trpasličí stěny jsou výrazné odštěpy a zuby. Přímou přes ně na vrchol. F.Roučka 15.2.1975

6.Sloní věž

73.Komínek II
Průrvou mezi Trpasličí stěnou a Sloní věží po jejím dně a potom doleva na hlinitý svah (použitelné pro sestup) nebo přímo krátkým komínkem.
F.Trefulka 12.2.1975

74.Přeskok III
Z výrazné rampy na Sloní věži (v místě dolezu Sokolíka) přeskok na dolez Skřítku. J.Špaček 11.4.1984

75.Óda na radost IV+
Nástup 1m vlevo od sokolíkové spáry, šikmo doleva vzhůru přes převisek na rampu a vpravo přes převisek.
D.Valíček 7.1989

76.Sokolík IV
Sokolíkovou spárou pod převis, doprava a stěnkou na vrchol. F.Trefulka 2.9.1975

77.Prđolové nespějí V+
Stěnkou vpravo od Sokolíka přes díru na římsu, doleva přes převisek do mělkého kouta (křížíme Sokolíka), na rampu a krátkou stěnkou vzhůru.
F.Trefulka 28.10.1992

78.Cesta pro kamaráda IV+
Po pilířku doleva nad převisek a stěnkou na rampu. F.Trefulka 28.10.1992

79.Maturitní VI-
V levé části přední stěny věže jsou výrazné převisy. Jejich levou částí těžce na římsu, z ní přímou přes stěnu na polici do vrcholové stěny.
F.Trefulka - J.Koubský 5.6.1974 (IV+, A1: čistě F.Trefulka 21.10.1992)

80.Sloni letí na jih VI
Středem převisu těžce do hladké stěny, do kouta pod další převis, přes něj na oblou hranu a přímou vzhůru.
F.Trefulka 23.10.1996

81.Chrastivá V+
Z koutku těžce přes převis pod další převis, přes něj na polici. Stěnkou snadno na vrchol. F.Roučka 3.8.1975

82.Nedobrovolný dárců V

Uprostřed přední části věže jsou převisy protnuty svislou spárou. Jí těžce vzhůru a doprava na hranu. Velmi těžce kolem výrazného špičatého bloku na lávku a mírně doleva vzhůru.

F.Roučka - J.Koubský - F.Trefulka 25.5.1974 (IV - V, A1)

83. Aprílová IV
V pravé části stěny je svislá spára. Jí těžce vzhůru, krok doleva a mírně doprava vzhůru. F.Trefulka 30.4.1974
84. Májová hrana III+
Po pravé hraně Sloní věže na vrchol.
F.Roučka 10.5.1975
85. Procházka II
Nástup za pravou hranou přední části věže. Dlouhý traverz doleva vzhůru na polici a dále doleva na vrchol.
86. Slon II+
Středem pravé stěny a spárkou nahoru.
87. Slůně III
Stěnou na vrchol. F.Trefulka
88. Láďova spárka IV
Nástup jako Slůně, doprava k výrazné spáře, jí šikmo doprava a vzhůru přes převisek. Lámavé. F.Trefulka 12.3.1972
89. Pravé X IV+
Přes stěnkou v úbočí šikmo doleva, křížíme cestu č.88 a otevřeným koutkem na polici. F.Trefulka 27.7.1994
- 7.Hodinář**
90. Levé nic II
Po levém pilířku komínku vzhůru.
- 90a. Poloviční nic III-
Levou stěnkou komínku. F.Trefulka 12.4.2000
91. Nic II
Krátký komínek končící v hlinitém svahu.
92. Pravé nic (Plotýnka) II
Pravou stěnkou komínku. F.Trefulka 20.10.1982
93. Vodnice III+
Pravou hranou komínku přes převisek.
94. Vodník IV-
Nepatrným vhloubením vpravo od komínku přímo přes převis a mírně doleva na hlinitý svah. F.Roučka 15.2.1975
95. Tulácká IV
Kolmou stěnkou na hlinitou plošinu. F.Roučka 15.2.1975
96. Myší spárka V+
Výraznou spárou uprostřed stěnky na šikmou rampu, z ní těžce přes převis doprava na hlinitou polici. F.Trefulka 12.2.1975 (převis F.Trefulka 16.2.1994)
97. Myší zuby IV
Stěnkou vpravo od spáry na rampu. F.Trefulka 22.9.1982
98. Myšák III
Stěnou na rampu.
99. Stupínková (Vzpomínková) III+
Pravou částí stěnky na rampu, levou stěnou komína k balvanu, který ho uzavírá. Přes něj na plošinu Hodináře a koutkem na vrchol.
F.Trefulka 12.2.1975
- 100.-106. Tři králové IV
Od Hodináře se táhne doleva do svahu skalní pás se třemi nevýraznými kouty. Pilířky a kouty vede 7 krátkých cest s nepříjemnými dolezy na travnaté police.
J.Koubský, F.Trefulka (1.král 11.11.1982, 3.král 20.10.1982, 7.král 29.10.1997)
107. Homo II

Hodinář je od svahu oddělen průrvou, která je nahoře uzavřena. Dole nástup otvorem z kouta, potom libovolně vzhůru a mezi balvany na plošinu.

F.Trefulka 12.2.1975

- 108.Rafiky IV+
Po hraně vpravo od průrvy, těžce přes převis a dále po hraně na plošinu. Nad ní je převislá stěnka se spárou. Z balvanu za odštěp a malé chyty spárou vzhůru.
F.Roučka - J.Budílek 22.7.1974
Varianta nástupu: IV+
Levou stěnkou přímo do převisu. L.Trefulková, D.Stejskal 7.2000
- 109.Angreštová IV
Nástup v levé části stěny, po šikmé polici mírně doleva a přímo vzhůru na plošinu. Odtud převislou spárou jako č.107.
F.Roučka - F.Trefulka 10.5.1974
- 110.Centrála IV+
Středem jižní stěny do kouta a na plošinu. Z ní převislou stěnkou na vrchol. F.Roučka - F.Trefulka 10.5.1974 (dolez F.Trefulka 19.1.1994)
- 111.Kout II-III
Výrazným koutem v pravé části jižní stěny na plošinu, z ní za doleva ubíhající odštěpy (sokolík) na vrcholovou plošinu.
V.Štěfánek 1973
- 112.Nelogická V-
Nástup na pravé hraně jižní stěny přímo pod výrazným koutkem ukončeným převisem. Koutkem přes převis na špici volného bloku a na rampu Hodináře.
J.Špaček - F.Trefulka 26.6.1985
- 113.Budík IV-
Po levém pilířku východní stěny a přes lištu na špičatý volný blok. Dále na plošinu a po pilířku na vrchol.
F.Trefulka 12.3.1972
- 114.Budíček (Minutová) III+
Vlevo od výrazného vhloubení ve východní stěně přímo vzhůru až na vrchol. F.Trefulka 20.10.1982
- 115.Hodiny IV
Středem východní stěny koutem a komínovitým vhloubením ve tvaru X. Dále přímo na plošinu (hodiny) a na vrchol.
F.Trefulka 1973
- 116.Hranka IV
Po pravé hraně východní stěny Hodináře.
J.Brych 1978
- 117.Loupání perníku V
Zprava doleva přes vrcholový převis. Lámací. F.Trefulka 24.3.1993
- 118.Pérko II
Uzavřeným komínkem na polici. F.Trefulka 1974
- 119.Miniex III+
Po levé straně pilířku do šikmé stěny a na polici. F.Roučka 23.2.1975
- 120.Poslední II
Komínkem snadno na polici.
- 121.Traverz V
Dlouhý, silový traverz nízko nad zemí podél celé Rozštípené skály. J.Brych 1976

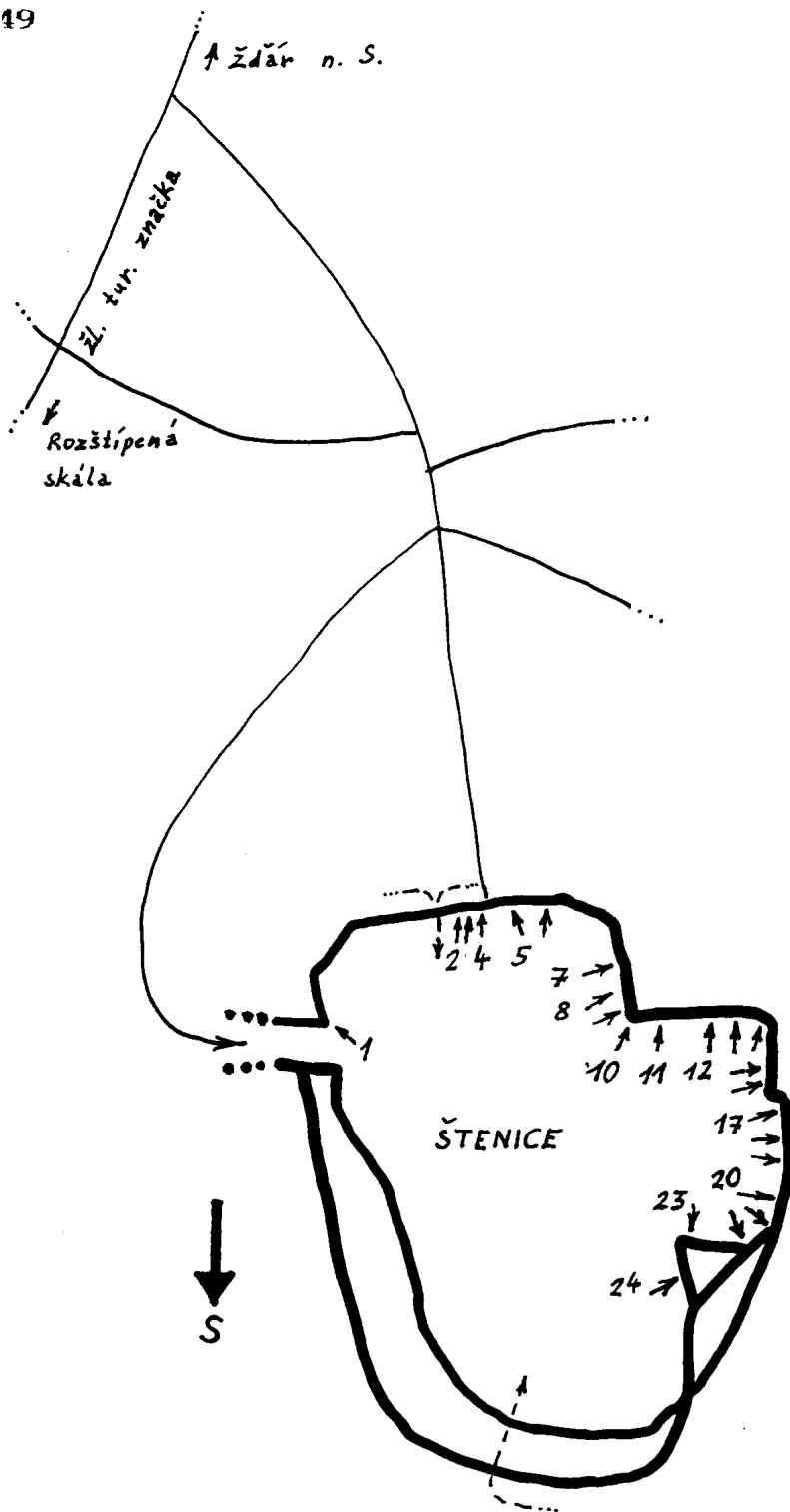
ŠTENICE

Opuštěný žulový lom na vrcholu kopce Štenice (na mapách také Štejnice nebo Štěnice) v bývalém vojenském pásmu. Název vznikl pravděpodobně zkomolením německého Steinnetz.

Přístup: Ze Žďáru nad Sázavou po silnici č.18 směrem na Havlíčkův Brod, asi po 2km za odbočkou na Českou Mez (Babín) odbočíme doprava na polní cestu na vrcholu kopce (přichází sem žlutá značka ze Žďáru nad Sázavou, která vede na Rozštípenou skálu). Na kraji lesa odbočíme šikmo doleva a po asi 300m jsme nad lomem.

Štenice je jediný lezecký žulový terén na Vysočině. 19
Převážně se jedná o těžké plotnové lezení, některé cesty využívají police a stopy vrtů po těžbě. Cesty jsou zajištěny nýty, výška stěn 5 - 20m. Orientace stěn S až SZ, po deštích jsou skála i tábořiště v lomu dlouho mokré. Popisy cest zleva doprava.

- 1.Hranka II
Když vcházíme cestou na dno lomu, po levé straně je hladká stěnka. Její levou hranou vzhůru. F.Trefulka 6.6.1993
- 2.Lenčina V
Nástup spárkou a pak přímo vzhůru. L.Trefulková, D.Stejskal (s horním jištěním) 31.8.2000
- 3.Narozeninová VI+
Těžce stěnkou přes malou lištu a dále snáze plotnou nahoru. D.Stejskal, L.Trefulková (s horním jištěním) 3.9.2000
- 4.? VII
Středem stěnky vzhůru. P.Vaněk - L.Houf 5.2001
- 5.Plotnička V
Levou stranu lomu tvoří pás nízkých stěnek. Vlevo od nich je vhodný sestup, pravou částí stěnky nejprve podél spárky a pak plotnou vede výstup. M.Brych - F.Trefulka 19.6.1996
- 6.Podzimní IV
Spárkou dva metry vpravo od Plotničky vzhůru. D.Stejskal, L.Trefulková (s horním jištěním) 31.8.2000
- 7.Projekt ?
Středem převislé stěny po vytesaných stupech a chytech.
- 8.??? IX ?
Převislou stěnou za levou hranou plotny po vytesaných stupech a chytech. P.Jonák 7.1998
- 9.Projekt ?
Podél pravé hrany převislé stěny.
- 10.Vysněná hrana VII-
Nástup na levé hraně hladké plotny. Stěnkou na balkón a po hraně vzhůru. M.Brych - F.Trefulka 10.6.1998
- 11.Levá VIII+
V levé části čelní strany lomu je hladká, téměř kolmá stěna. Levou částí stěny podél řady nýtů. P.Jonák - P.Horák 5.1993
- 12.Pravá VIII-
Pravou částí stěny podél řady nýtů. P.Jonák - P.Horák 5.1993
- 13.Dědovy misky VII
Přes bříško na balkón, stěnkou do oblých děr a přes ně vzhůru. M.Brych - F.Trefulka 10.6.1998
- 14.Projekt ?
Pravým koutem stěny.
- 15.I muži mají své dny VI-
Z koutku těžce doprava nahoru a pak podél šikmých hran mírně doleva vzhůru pod převis. F.Trefulka (s horním jištěním) 27.9.2000



16. Projekt ?
Vlevo od výrazné hrany v čelní stěně lomu.
- 17.? ?
Těsně vpravo od výrazného koutu a dále koutem v čelní stěně lomu. P. Vaněk - L. Houf 5.2001
18. Bokovka V+
Stěnkou na poličku pod bříško, přes něj velmi těžce do koutků, kterými vzhůru a doleva. Volné bloky obejdeme vpravo, nad nimi doleva a vzhůru na vrchol stěny.
L. Trefulková, F. Trefulka, D. Stejskal (s horním jištěním) 23.8.2000
19. Zpátky do plenek V+
Středem stěny přímo vzhůru na polici, z ní obtížně na druhou polici a mírně převislou láma-vou stěnkou pod vrcholový převisek (lze ho obejít po polici doprava) a obtížně vzhůru.
F. Trefulka (s horním jištěním) 1.7.2000
20. Vojenská V+
V pravé části čelní strany lomu přes několik poliček vzhůru, po poslední polici krátký traverz vpravo a na vrchol.
F. Trefulka 4.8.1993
21. Podzimní tango V-
Několik metrů po ukloněném předskalí, vzhůru do stěnky a traverz 2m doleva. Obtížně vzhůru, šikmo doprava a pomocí dvou děr po vrtech (pozor na volné kameny) do lehčího terénu a na vrchol. F. Trefulka, L. Trefulková, D. Stejskal (jištěno shora) 19.9.1999
22. Pokoutník VI-
Z předskalí po plotýnce a pak obtížně na šikmý balkónek v koutě. Koutem s dunivými bloky !! na hlinitý svah.
F. Trefulka (s horním jištěním) 1.7.2000
23. Chod'ák III
V pravé části čelní strany lomu proti výrazné stěně členitým terénem přes dva malé převisky na šikmý terén a na vrchol.
F. Trefulka 8.9.1993
24. Jírovka IV
Obtížně stěnkou po pravé hraně čelní stěny lomu do lehčího terénu a přes převisek stejně jako Chod'ák na šikmý terén.
J. Staněk ml. 8.9.1993

TISŮVKA.

Zvaná též Čertův kámen je rulový skalní útvar (výška až 18m) asi 1,5km SZ od Cikháje uprostřed lesů na vrcholu stejnojmenného kopce (792m nad mořem). Podle pověstí jde o zbytky kostela ve Světnově, které při stavbě ďábel odnášel a právě nad Tisůvkou pouštěl.

Přístup: Z Cikháje (zastávka autobusu) ve směru na Herálec a Svratku asi 500m, potom po tzv. Mokré silnici doleva 1,5km po červené turistické značce.

Ze Žďáru nad Sázavou po červené turistické značce 14,5km přes Škrdlovice.

Pitná voda v Cikháji, popisy cest zleva doprava od turistické cesty na vrchol skály po schodech.

Horolezecká činnost je zakázána v období od 1.3. do 30.6., jinak je povolena.

Většinu prvovýstupů vylezli P. Bořil a M. Schwarz 23.3.1977.

1. Klouzačka I-II
Hladkou stěnkou podél krátkých spárek nahoru.
2. Tisovská hrana II
Hranou vzhůru.
3. Síroměrka (Ohniště) II - III
Stěnkou podél krátkých spárek na vrchol (1 smyčka). T. Novák - F. Oubrecht 16.10.1976
4. Mokrá II
Nástup asi 6m vpravo od levé hrany skály. Zelenou stěnkou a doleva přes nakupené bloky (1 smyčka).
Varianta: IV
Dolez přímo přes dunivé bloky (nýt). F. Trefulka - L. Trefulková - D. Stejskal 15.7.2000
5. Vývěska (Čertovo kopyto) IV
Nástup na levé tupé hraně v zadní části stěny. Spárou (nýt) pod převis, přes který (nýt) n.t. nahoru. T. Novák - F. Oubrecht 6.11.1976

6. Cíkhájský sokolík V
Převislým sokolíkem (nýt) a přímo (nýt) na vrchol.
Namáhavé, hezké.

6a. Ještě trochu místa V-
Mírně převislou stěnkou mezi sokolíkem a spárkou
na vrchol.
F. Trefulka, L. Trefulková, D. Stejskal (s horním
jištěním) 15.7.2000

7. Střed plotny (Čertův klín) III+
Stěnkou do spárky, kterou vzhůru (2 nýty).
J. Brych 1975

8. Jižní stěnka IV+
Svislou členitou stěnkou (2 nýty) nahoru.

8a. Zkratka II
Koutem lehce vzhůru.
F. Trefulka 31.10.1999

9. U patníku (U sádu, Devětatřicítka) III+
Stěnkou a spárkou přes převis (smyčky). F. Oubrecht -
T. Novák 16.10.1976

10. Zelený koutek II
Koutem (lišejník) přes převis nahoru.

11. Smutný pilíř II
Pilířem pod převis a zleva nahoru (1 smyčka).

12. Tisovský komín I - II
Úzkým komínkem (vklíněné bloky) do sedýlka.

13. Zubatý pilíř (Pilířek) III+
Pilířem přes několik odštěpů na vrchol (1 smyčka).
F. Oubrecht - T. Novák 6.11.1976

14. Mokrý kout II
Zužujícím se koutem nahoru (1 smyčka).

15. Chytatý pilíř II - III
Pilířem a přes převis na vrchol (1 smyčka)

16. Lokrová I - II
Přes velký odštípnutý balvan nahoru.

17. Pranýř (Kazatelna) II - III
Nástup stěnkou přes širokou horizontálně běžící spáru na balkon a koutem (smyčky) na vrchol.

18. Západní stěnka (Tehnika) IV-
Svislou stěnkou (nýty) na vrchol. Hezká cesta. F. Oubrecht - Z. Kubicová 9.11.1976

19. Levá pilířová I-II
Svislou spárkou a koutem nahoru.

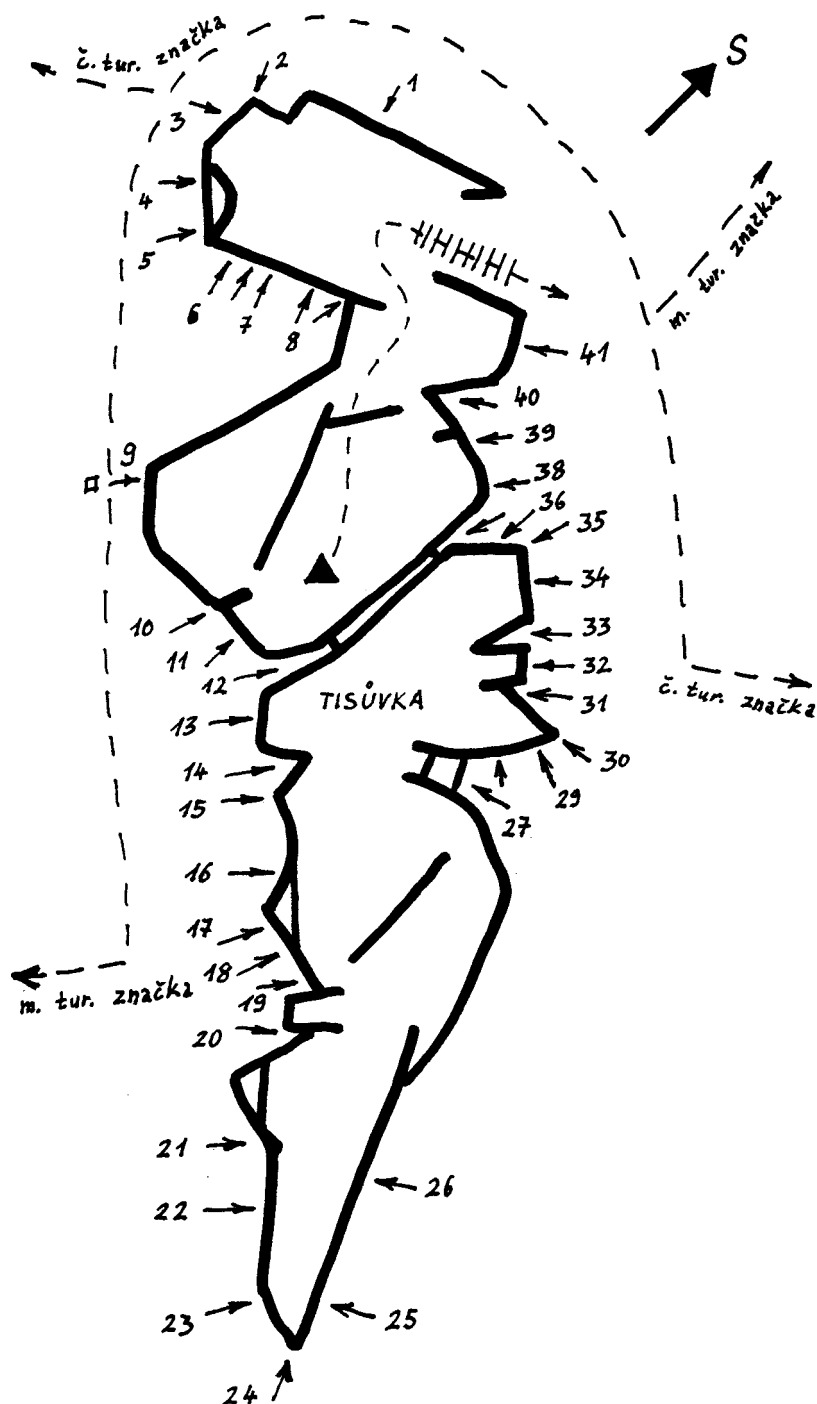
20. Pravá pilířová I
Spárkou vpravo od pilířku do sedýlka.

21. Ostrý kout I - II
Ostrým koutem vzhůru (smyčka).

22. Krákorce I - II
Nástup u světlého odštěpu. Stěnkou do kouta a na vrchol (smyčka).

23. Krátká spárka I - II
Krátkou spárkou a stěnkou vzhůru.

24. Jižní hrana II
Přes převis a spárkou na vrchol.



25. Březnová II
Nástup 2m vlevo od J hrany. Přes několik odštěpů (smyčka) vzhůru.
26. Zelenka II
Zelenou stěnkou (smyčka) vzhůru.
27. Okap II - III
Výrazným koutem přes jeskyňku nahoru (2 smyčky).
28. Chramostejlík ?
Nedolezeno.
29. Satisfakce V+
Nástup těsně vlevo od výrazné hrany. Stěnkou doleva pod převis, k.t. Přes kruh na balkónek a ustupující stěnkou vzhůru (1 kruh, 3 smyčky). Namáhavé a hezké.
J.Kohout - J.Kovařík - M.Schwarz - P.Bořil 30.9.1977
30. Průkopnická IV
Hranou a přes několik převisů (nýty) na vrchol. F.Oubrecht - R.Kubík 28.8.1976
31. Cesta kapek II - III
Vhloubením pod převis, zprava na římsu a členitou stěnkou doleva vzhůru.
P.Bořil 30.9.1977
32. Rozeklaná II
Středem zelené rozpukané stěny přes převis na hlinitou římsu a krátkou brankou vzhůru.
P.Bořil - M.Schwarz - J.Kohout - J.Kovařík 30.9.1977
33. Flamendr II - III
Výstup vede výrazným koutem (2 smyčky).
34. Přátelská III+
Nástup v krátkém koutku. Jemnou spárou doprava a převisem po blocích nahoru (3 smyčky).
P.Bořil - M.Schwarz - J.Kovařík - J.Kohout 30.9.1977
35. Zmrzlá hrana III
Hranou (2 smyčky) vzhůru.
P.Bořil - M.Schwarz - J.Kovařík - J.Kohout 30.9.1977
36. Levá komínová ?
Levou členitou stěnkou komínu vzhůru.
37. Zmrzlý komín II
Širokým komínem do sedla.
38. Pravá komínová ?
Nevýrazným koutem pod malý převis a stěnkou na vrchol.
39. Mechoviště III
Hladkou stěnkou na plošinku (smyčka) a lehce zprava na vrchol.
P.Bořil - M.Schwarz - J.Kovařík - J.Kohout 30.9.1977
40. Černé fleky III
Převisem po blocích vzhůru.
P.Bořil - M.Schwarz 30.9.1977
41. Normální cesta III
Nástup v převisu 3m vlevo od schůdků na vrchol. Přes převisek a stěnkou vzhůru.

VYSOKÁ SKÁLA U ŠTĚPÁNOVA.

V romantickém údolí říčky Hodonínky mezi Štěpánovem nad Svratkou a Hodonínem, poblíž Vírské přehrady dominuje skála asi 50m vysoká, která ve vrcholové části přechází v samostatnou věž oddělenou od okolního terénu. V protější straně, asi 300m proti loku říčky Hodonínky jsou další dvě skalní stěny. Menší skály jsou i jinde v této oblasti, hlavně v okolí Vírské přehrady, kolem hradu Pernštejna atd.

Přístup: Příchod ke skále je od zastávky autobusu Štěpánov nad Svratkou po silnici směrem na Boskovice (asi 30 minut).

1. Normální cesta III
Skalní masiv obejdeme lesem zprava nebo zleva a dojdeme na předskalí proti vrcholu skály. Přepadem přes štrbinu a vzhůru na plošinu pod vrcholem skály. Odtud obtížně po hraně zcela vpravo na vrchol. Exponované.
Místní obyvatelé

2. Černovláska IV+, A0 (čistě V+)
Středem západní stěny na předvrcholovou plošinu, lámavé.
Pícha - Smejkal 1983, čistě M. Brych - S. Zamazal 4.1997

3. Západní hrana IV
Nástup z výrazné lavice, která protíná levou část stěny. Ze středu lavice nejprve přímo vzhůru, pak šikmo doleva na hranu a jí na předvrcholovou plošinu.
Neznámí lezci před r. 1980

4. Středem (Plavovláska) IV
Nástup jako Západní hrana, ale postupujeme šikmo doprava a středem ploten na pravý okraj předvrcholové plošiny.

5. Malinová IV - V
Nástup u paty údolní stěny, asi 3m vpravo od levého okraje souvislých převisů. Obtížným krokem pod převis, přes něj a šikmo doleva vhloubením na lávku. Levou stěnou obrovského vhloubení doleva na hranu a plotnami vlevo od hrany vzhůru na úroveň horního okraje mohutných převisů nad vhloubením. Zde po lávce doprava na balkónek nad převisy. Mělkým zářezem mírně doleva vzhůru pod střešovitý převis. Traverz doprava za hranu a stěnkou na kazatelnu nad převisy. Odtud po hraně přímo až na vrchol.
I. Sitař - M. Holeček 1959

Varianty: IV
Do vhloubení pod lávkou také šikmo po zleva doprava ubíhající vráse.
IV
Na lávku přímo vlevo od převisu.
V
Z balkónku nad převisy šikmo doprava vzhůru plotnou a přímo na vrchol.
V
Obcházíme poslední vrcholový převis na hraně.

6. Malinová direkta (Sluneční paprsek) V
Z balkónku nad převisy pokračujeme přímo vzhůru, překonáme převis (břízka) a dále plotnou na předvrcholovou plošinu, nebo přímo těžkou stěnkou na vrchol.
Neznámí lezci před r. 1980

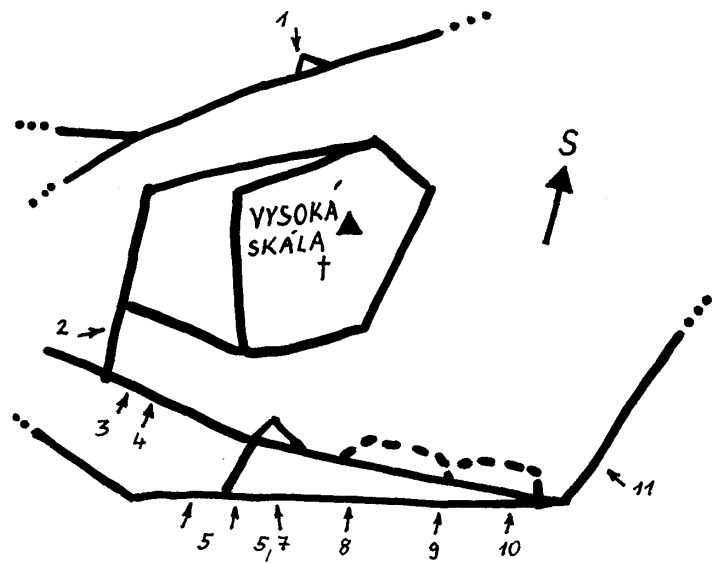
7. Osiková IV
Jako Malinová na lávku. Odtud nejdříve středem velikého vhloubení, potom po plotnách šikmo doprava na balkónek. Traverz doprava na další plošinu, přes plotny Širokého pilíře na další balkónek, odtud doleva na kazatelnu v Malinové a jí dále na vrchol. M. Holeček - I. Sitař 1959 Varianty:

Direkta V
Z velikého vhloubení přímo mezi převisy a mírně vpravo nad ně do horního traverzu Malinové (lámavé).
IV
Z balkónku na Osikové cestě pokračujeme po hraně mezi převisy přímo na kazatelnu.
Neznámí lezci před r. 1980
IV
Z plošiny vpravo dlouhý traverz doleva vzhůru (křížíme předchozí variantu) až na Diretku.
IV
Levá varianta vrcholového převisku.

8. Nevprojetk V+
Krajem velkých převisů těžce na lávku a pak pravou částí plotny na balkónek Osikové.

9. Přes převis V, A0 (VI)
Nástup asi 4m vpravo od Malinové ve spádnicí největších převisů. Převisy překonáme pomocí skob a dostaneme se na polici. Z ní buď Malinovou nebo Osikovou dále.
Neznámí lezci před r. 1980.

10. Přes převisy V.A0



Pravou částí převisů na travnaté lávce.

11. Jarní cesta IV, j.m.V
Vpravo za hranou stěny na vrchol.

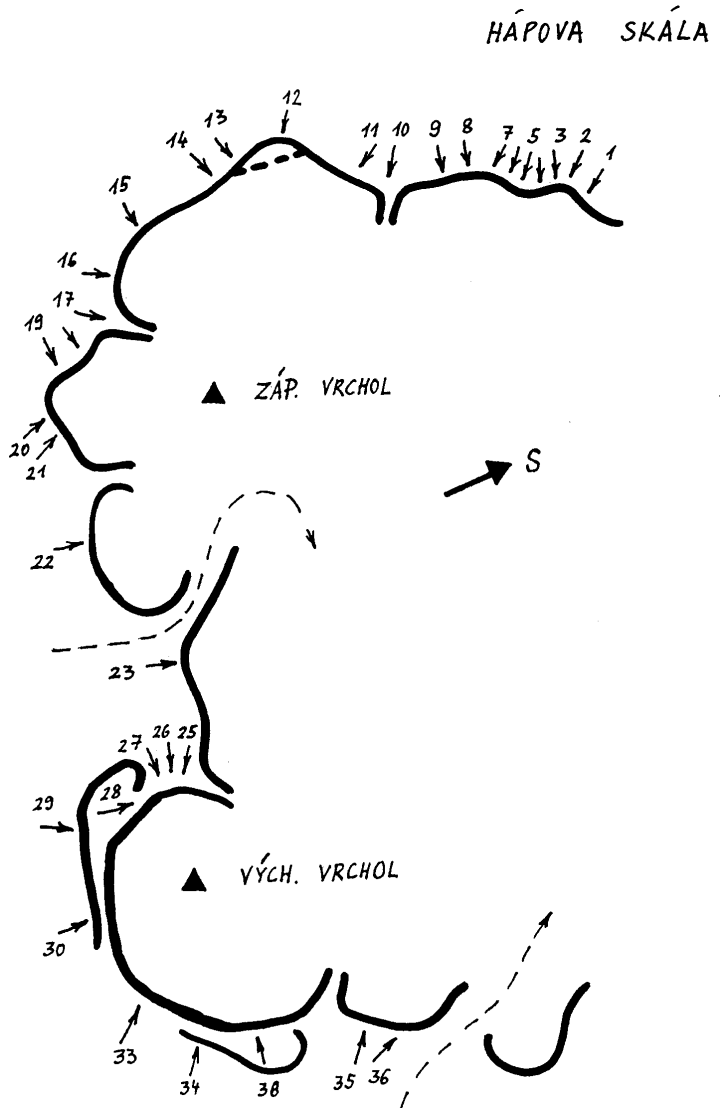
HÁPOVA SKÁLA.

Nadmořská výška 630 m.n.m. Osamělá skála viditelná od západu, částečně v lesíku. Hápoval nebo také Šlérkova skála je složena z ortoruly. Výška stěn od 3 do 9 m. Nachází se asi 1 km severně od Pusté Kamenice poblíž silnice spojující Hlinsko a Poličku. Severně od skal je parkoviště (asi 60 m). Skupina tří rulových útvarů: Východní, Západní vrchol a Zastrčená skalka 20 m severně v lese. Na Vých. vrcholu je slaňák, možnost výcviku nováčků. Oblast je bouldrového charakteru, takže si zde zaleze jak gymnasta, tak i začátečník.

Lezení je správou CHKO v této lokalitě celoročně zakázáno.

Západní vrchol.

1. Mokrý I
Levou částí stěny na temeno.
P.Hartman 22.3.1995
2. Vatra II
Středem zelené stěny na temeno.
P.Hartman 22.3.1995
3. Totem II
Pravou částí stěny přes hrot na temeno.
P.Hartman 22.3.1995
4. Borová 4-
Ve spádnici borovice převislou stěnkou na kazatelnu a šikmo vlevo na vrchol. P.Hartman 22.3.1995
5. Mechová 4+
Stěnkou do otevřeného mechového koutku a na vrchol.
P.Hartman 22.3.1995
6. Kameňák 4+
Nástup přes blok a převislou stěnkou přes volné kameny na vrchol. P.Hartman 22.3.1995
7. Podzimní 6- RP
Vlevo od převislé hrany "Vzdušňák" plotnou na šikmou římsu a na vrchol. P.Hartman 18.10.1997
8. Vzdušňák 4+
Vpravo od převislé hrany podél trhlinky na vrchol.
P.Hartman
9. Zelenina 5-
Zelenou plotnou přímo na vrchol.
P.Hartman 15.5.94
10. Komínek 3
Komínkem přímo přes vklíněné kameny na vrchol. P.Hartman
11. Jednoskobová 4+
Vlevo od mohutného převisu rozbitou stěnkou ke skobě a šikmo vpravo plotnou na vrchol. P.Hartman 15.5.94
12. Hop Trop 6+/7- RP
Výskokem na temeno střeš. převisu do oblých chytů (nýt), pak přímo na vrchol.
P.Hartman 4.9.1997(1.PP)
Varianta: Trop ? RP
Zleva stropem do oblých chytů.
R.Prudič 16.9.1997 (HJ-odsed)
13. Spálená 6- RP



Hladkou plotnou ke skoba a vlevo přes převis do plotny /blok/ a na vrchol.
P.Hartman 31.8.96

14.Vzdušná 4-
Podél doleva ubíhající spárky na vrchol.
P.Hartman

15.Trhlina 4-
Převlsle odštípnutým blokem na kazatelnu, z ní přímo podél hrany na vrchol.
P.Hartman 3.11.96

16.Přes lavor II
Vpravo od odštípnutého bloku přímo přes vhloubení na vrchol.
P.Hartman

17.Komínek I - II
Doprava zalomeným komínkem na vrchol.

18.Žehlička (Choutky) 3
Plotýnkou přímo na vrchol.
P.Hartman

19.Chuťovka 3+
Převislou stěnkou do plotny a na vrchol.
P.Hartman

20.Západní hranka 3
Levou částí převislého pilíře na vrchol.
P.Šárka

21.Převislá 3+
Středem převislého pilíře po ostrých chytech na vrchol. P.Hartman

22.Břicho II
Přímo přes oblý převis na temeno.

23.Bříško II
Přes oblé převislé bříško na temeno.

Východní vrchol.

24.Nos 5+
Převislou hrankou (čok) a přes převis do plotny a na vrchol.
P.Hartman 20.9.97 (hranka), (1.RP) P.Hartman 22.2.98, (1.TR) J.Nacko 3.1.98

25.Hokejka 4-
Koutkem pod převis, vlevo trhlinou a přes převis na vrchol.
P.Hartman 15.5.94

26.Luftwafe 6+/7- RP
Hrankou pod střechu (nýt), přímo přes největší převis na vrchol.
P.Hartman 15.5.1994. (1.PP) P.Hartman 22.5.1994. (1.RP) P.Hartman 1 4.1997

27.Crazy Project 7 RP
Asi 1 metr vpravo od hrany převislou hladkou plotnou (nýt) a přímo na vrchol.
P.Hartman 15.5.1994. (1.RP) P.Hartman 28.7.1996 (6+ dřívě). (1.PP) P.Hartman 20.9.1997 (po vylomení chytu)

28.Luft 6+ RP
Z předskalí šikmo vlevo (nýt C. Project) na hranu převisu a na vrchol.
P.Hartman 22.4.1995. (1.OS) P.Hartman 22.4.1995

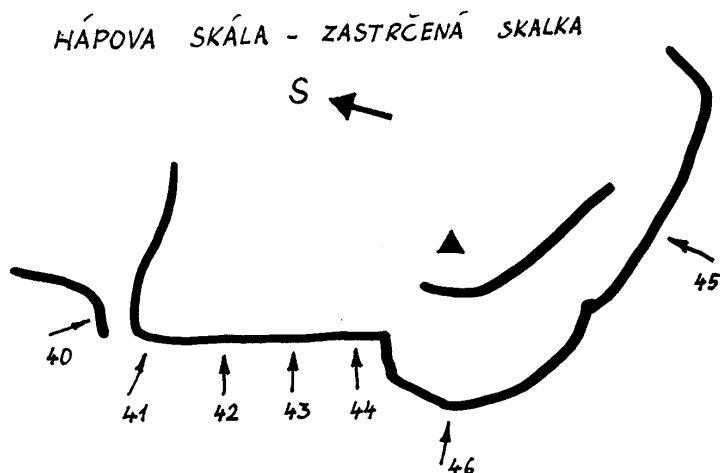
29.Morál (Dlouhá ruka) 4+
Z police převislou stěnkou přes převis na vrchol.
P.Hartman 15.5.94

30.Břízková II
Stěnkou na polici a přes převis na vrchol.
P.Hartman

31. Zábukáč II
Za třešni stěnkou na římsu a přímo přes hrot na vrchol.
P.Hartman
32. Tři Palice I - II
Z výklenku přímo stěnou na vrchol.
P.Hartman 20.9.1997
33. Promenáda I - II
Přímo přes trhliny na vrchol. Varianta: Z levé strany kazatelny šikmo vlevo podél trhlín na vrchol.
34. Dědek III
Z levé strany kazatelny přímo na vrchol.
P.Hartman
35. Plotna 4+
Z kazatelny středem plotny přímo na vrchol. P.Hartman 15.5.94 (zřejmě lezeno již dříve)
36. Lotr 4-
Z kazatelny šikmo vpravo přes plotnu na vrchol.
P.Hartman 24.6.97
37. Boule II
Vlevo od břízy přes oblé chyty po hrance na vrchol.
P.Hartman 18.10.97
38. Babská II
Středem trojúhelníkovité stěnky přes převis na vrchol.
39. Dětská promenáda I - II
Středem plotny přes kostku na vrchol.
P.Hartman 4.9.1997

Zastrčená skalka.

40. Koutek II
Koutkem přímo na vrchol. P.Hartman 24.6.97
41. Hranka II
Metr od břízy hrankou na vrchol. P.Hartman
3.11.96
42. Hop 3+
Vpravo od břízy stěnkou přes ostré velké chyty pod převis a přímo přes něj na vrchol. P.Hartman
3.11.96
43. Chyták II - III
Středem stěnky a přes převis na vrchol. P.Hartman
3.11.96
44. Vrták III
Ve spádnicí vrtu stěnkou na vrchol. P.Hartman 3.11.96
45. Zelenáč I
Koutkem v pravé části stěnky na vrchol. P.Hartman 3.11.96
46. Pilířek II
Středem převislého pilířku na vrchol. P.Hartman 3.11.96



POHLEDECKÉ SKÁLY.

Skupina skal 800 m.n.m. až 18m vysokých původně uvnitř vojenského prostoru, nyní je vojenský prostor zmenšen a většina skal je mimo něj. Skály jsou charakteristické pěknými stěnami místy lámavými. Dříve zde bylo vylezeno asi 9

cest klasifikace II - IV+, ale nedochovaly se bližší informace. Většina výstupů je v anglickém stylu, proto je vhodné mít dostatek friendů, vklíněnců a hexentriků. Některé slaňovací kruhy jsou umístěny níž (pod volnými bloky), ale všechny výstupy lze dolézt až na vrchol.

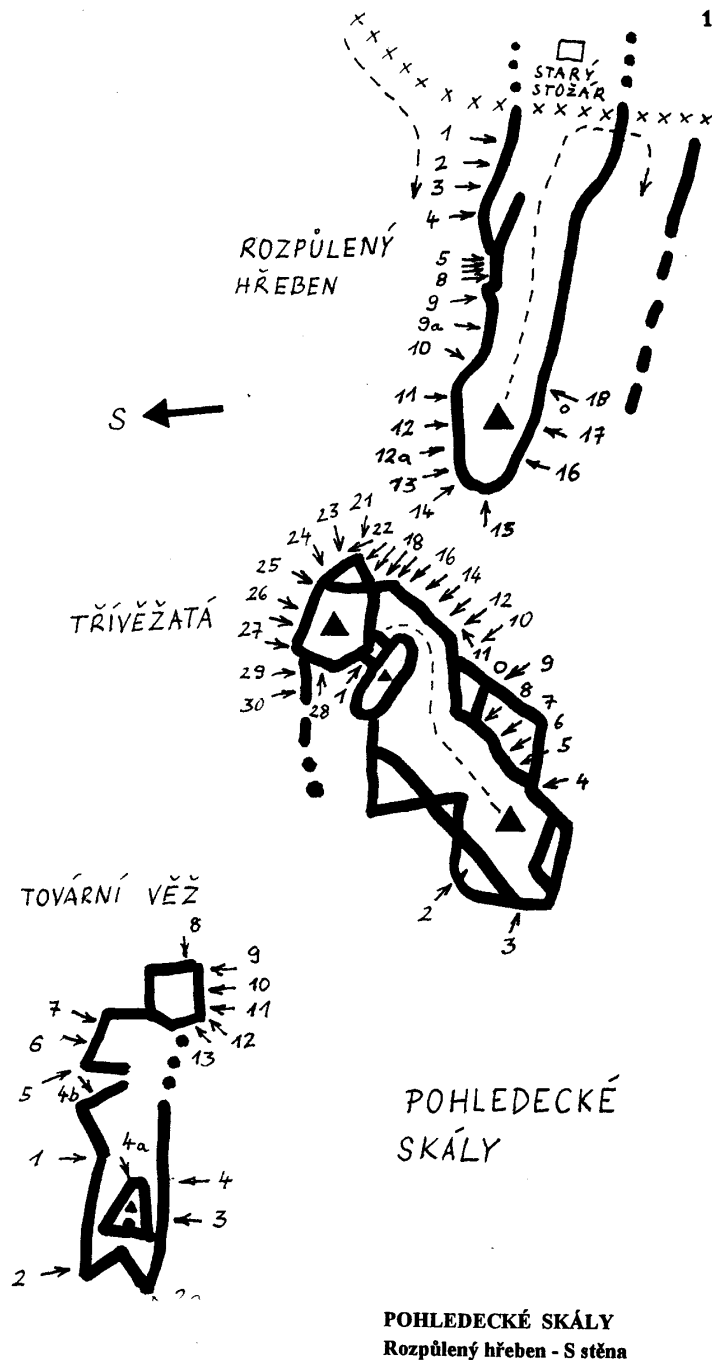
Přístup: Po silnici z Nového Města na Moravě směrem na Jimramov, za vesnicí Pohledec odbočuje v lese v nejvyšším místě silnice doleva lesní cesta (z Nového Města n. M. 4,1 km, autobusová zastávka). Po ní až k bráně vojenského objektu (vstup zakázán, uvnitř několik menších skalek a zdaleka viditelné dva stožáry). Vpravo podél plotu ke skalám (od silnice 10min).

Provozování horolezecké činnosti je možné pouze po předchozím projednání se správou CHKO.


Rozpůlený hřeben.

Skalní hřeben zpoloviny uvnitř vojenského objektu, kde na něm stojí starý stožár.

- | | |
|--|-----|
| 1. Projekt | ? |
| 14.10.1999 | |
| 2. Až přelezem plot | ? |
| P. Kamarád 14.10.1999 | |
| 3. Zelení mozci | ? |
| P. Kamarád 14.10.1999 | |
| 4. Projekt | ? |
| 14.10.1999 | |
| 5. Tudy | IV+ |
| Stěnkou, nejprve těžce, pak snáze vzhůru. J. Juda - P. Kamarád 14.10.1999 | |
| 6. Tamtudy | IV |
| Stěnkou po dobrých chyttech vzhůru. J. Juda - P. Kamarád 14.10.1999 | |
| 7. Frendy malého Jarý | VI- |
| Pěknou stěnkou obtížně vzhůru. J. Juda - P. Kamarád 9.10.1999 | |
| 8. Se Slávečkem do kopce | V- |
| Koutem a pak po jeho pravé hraně na hřeben. J. Zamazal ml. - L. Trefulková - D. Stejskal 3.10.1999 | |
| 9. Ucho (Tykadlo) | IV |
| Pilířkem a přes veliké ucho vzhůru. P. Kamarád 14.10.1999 | |
| 9a. ? | ? |
| 10. Mrtvej ježek | IV |
| J. Juda - P. Láznička 27.5.2000 | |
| 11. Muší | IV+ |
| J. Juda - P. Láznička 27.5.2000 | |
| 12. Prvnička | ? |
| M. Palánová - P. Kamarád 27.5.2000 | |
| 12a. ? | ? |
| 13. Arboretum | IV |
| P. Kamarád - M. Palánová 27.5.2000 | |
| 14. Cez frňáci | VI |
| P. Kamarád 27.5.2000 | |



POHLEDECKÉ SKÁLY
Rozpůlený hřeben - S stěna



15. Cez tupouše V+
P.Kamarád - M.Palánová 27.5.2000

16. Jižní plotna IV+
P.Kamarád - M.Palánová 27.5.2000

17. Projekt ?

18. Podzimní vánek IV
Stěnkou mezi dva vodorovné hroty, obtížněji vzhůru a doprava na hřeben.

J.Zamazal ml. - L.Trefulková - D.Stejskal 3.10.1999

Třívěžatá.

Velká věž se dvěma výraznými a jedním oblým vrcholem, dříve byla uvnitř vojenského objektu. Na vrcholu předskalí v cestě Na ptáky jsme krátký je umístěna knížka s popisem cest

1. Sestupovka II
Po šikmé rampě vzhůru a koutkem mezi Východní a Prostřední vrchol (na oba vrcholy rozporem), z jižní strany objdeme Prostřední vrchol na vrchol Západní.

2. Jenom chvíli IV+
Spárou na polici a mírně šikmo doleva ke slaňáku. J.Juda - P.Kamarád 8.10.1999

3. Fofr c. IV+
P.Kamarád 8.10.1999

4. Bzu kout VI-
Přímo koutem přes dva převisy a kolem borháku zleva ke slaňáku. J.Juda - P.Kamarád 26.10.1999

5. Torzo VI+ (VII-)
Přes převislou hranu. P.Kamarád 4.11.1999

6. Mildovátá V
J.Juda - P.Kamarád 26.10.1999

7. Franta ďábel VI+
P.Kamarád - J.Juda 8.10.1999

8. Kvak V
P.Kamarád - J.Juda 8.10.1999

9. Na ptáky jsme krátký IV+
Krátkou stěnkou na předskalí a podél mírně převislé koutové spáry (držíme se spíš vpravo) na vrchol. D.Stejskal, F.Trefulka, L.Trefulková, J.Zamazal ml. s horním jištěním 3.10.1999

10. Jary letec VI-
P.Kamarád - J.Juda 8.10.1999

11. ? VI+
Traverz zleva doprava a zpátky. P.Kamarád 18.9.1999

12. Pohlednice VI-
P.Kamarád - J.Juda 8.10.1999

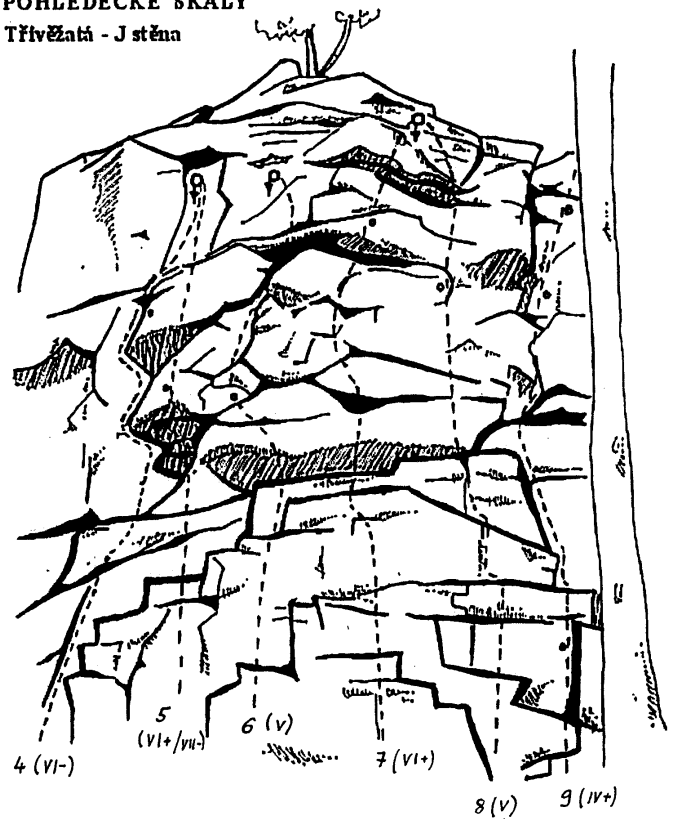
13. Kvak - kvak V+
P.Kamarád - M.Palánová 18.9.1999

14. Pimpala VII
P.Kamarád - M.Palánová 18.9.1999

15. Plný gatě VII-
P.Kamarád - M.Palánová 18.9.1999

16. Žízeň po životě VII
P.Kamarád 1.10.1999


POHLEDECKÉ SKÁLY Třívěžatá - J stěna



POHLEDECKÉ SKÁLY Třívěžatá - J stěna



- 17.Chachar koutek III
J.Juda - V.Juda 18.9.1999
- 18.Pulec IV
P.Kamarád 8.10.1999
- 19.Běs V+
P.Kamarád 8.10.1999
- 20.Dlouhej kouř V+
P.Kamarád - J.Juda 8.10.1999
- 21.Prášil Baron VI-
P.Kamarád - J.Juda 14,10.1999
- 22.Tonoušův boulder VIII
Traverz zleva doprava. T.Páleníček 21.9.1999
- 23.Tatar VI
P.Kamarád - J.Juda 14.10.1999
- 24.Tatar koutek IV
P.Kamarád 8.10.1999
- 25.Seznamka V-
Vpravo jihovýchodní hrany věže stěnkou do otevřeného koutku a šikmo vpravo podél spárky na plošinu pod Východním vrcholem. Přes převisek na vrchol.
F.Trefulka - D.Stejskal 6.6.1999
- 26.Bubo bubo V+
P.Kamarád 4.11.1999
- 27.Peklo blízko nebe V+
J.Juda-V.Juda 18.10.1999
- 27a.Poslední skaut V+
Stěnkou pod bříska, přes něj velmi těžce a pak podél hrany na vrchol.
- 28 Jen lez III
P.Kamarád 8.10.1999
- 29.? 30.?



Tovární věž.

- 1.Normálka III
Koutem na polici a pravou částí severní strany vrcholového bloku přes stupeň nahoru.
- 2.Historická V-
Vlevo od hrany a pak hranou (2 staré skoby) na vrchol. první známý přelez D.Stejskal - F.Trefulka - L.Trefulková 22.4.2000
- 2a.Nevypadá zle III
Lehce přímo přes převis a po hraně snadno na vrchol.
D.Stejskal 15.6.2001
- 3.Stará cesta V-
Středem jižní stěny vrcholového bloku.
první známý přelez F.Trefulka - L.Trefulková - D.Stejskal 22.4.2000
Varianta: IV
Dolez levou hranou nebo pravým koutem vrcholové stěny.
F.Trefulka, L.Trefulková 22.4.2000
- 4.Pro Lenku V
Stěnkou vpravo od Staré cesty a dále pilířem vzhůru.
D.Stejskal, L.Trefulková, F.Trefulka (s horním jištěním) 22.4.2000
- 4a.Záškodník II

SV hranou lehce na vrcholový blok.
D.Stejskal 15.6.2001

4b.Vaňyho II+
Stěnkou lehce na předskalí.
P. Vaněk 15.6.2001

5.Vyžraná IV
Převislou hranou po dobrých chytech na vrchol.
F.Trefulka, D.Stejskal 22.4.2000

6.Hupky IV+
Stěnkou po malých chytech.
F.Trefulka 20.8.2000

7.Dupky IV
Levou částí stěnky snadno vzhůru.
F.Trefulka 20.8.2000

8.Smrková II
Vpravo od hrany stěnkou.
P.Vaněk 15.6.2001

9.Kapradí III+
Vlevo od hrany a stěnkou (obtížný výlez).
P.Vaněk 15.6.2001

10.A je tam III Asi metr vlevo od cesty "Kapradí" lehce stěnkou. P.Vaněk 15.6.2001

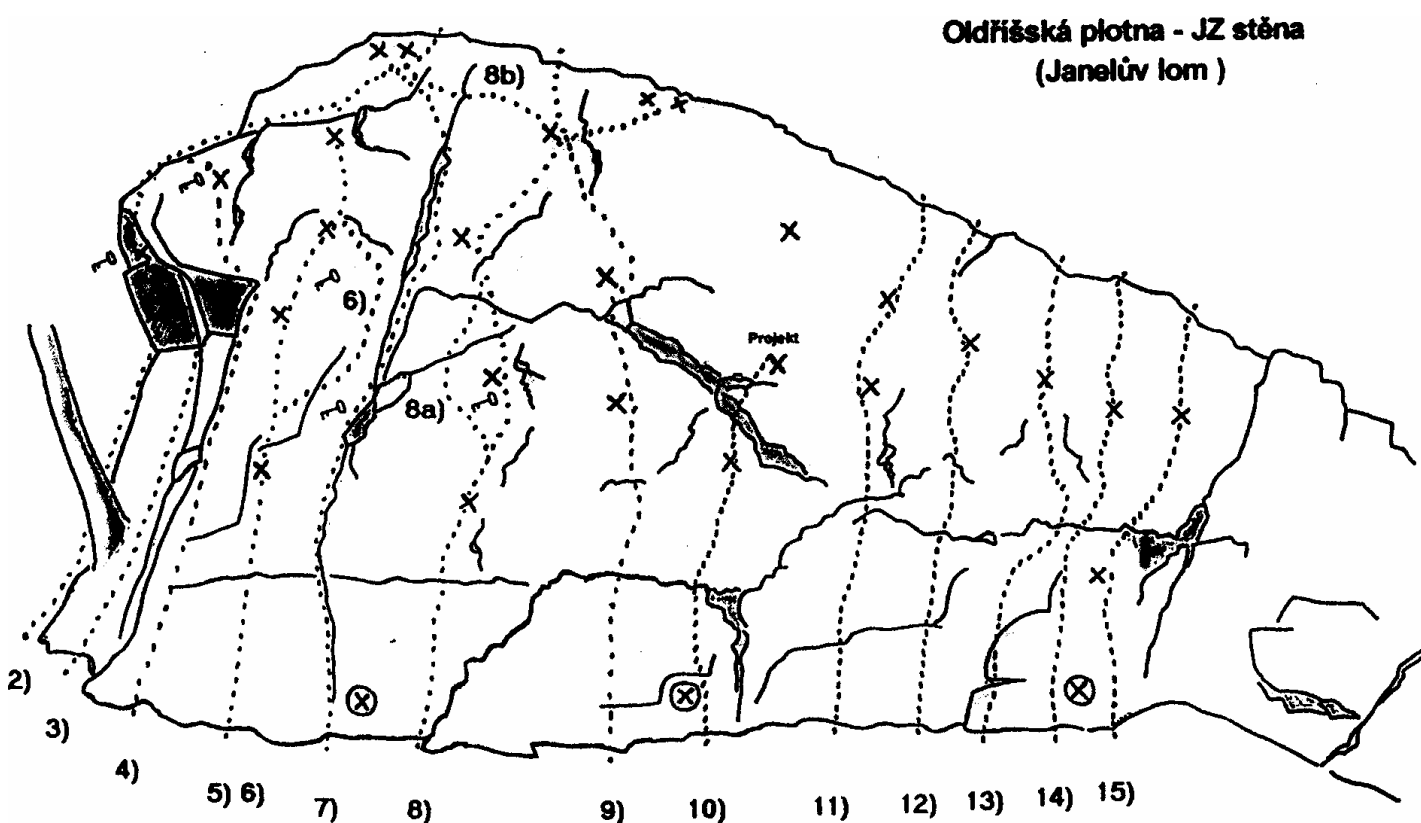
11.S chutí do toho III Asi metr vlevo od cesty "a je tam" spárkou a stěnkou na vrchol. D.Stejskal 15.6.2001

12.Ohranka II Po JZ hrance bloku za dunivé špice na vrchol. D.Stejskal 15.6.2001

13.Vlevo nahoru II+ Traverz po diagonále zprava vlevo nahoru. P.Vaněk 15.6.2001

OLDŘÍŠSKÁ PLOTNA.

Žulová plotna v bývalém lomu vysoká až 11 m u vesnice Oldřiš nedaleko Poličky.



1.Skluzavka

5+ RP

- Skloněnou plotnou přes borhák na vrchol.
P.Hartmann 28.8.2000
- 2.Březová 3 RP
P.Hartmann 28.8.2000
- 3.Čertovské kyvadlo 7 RP
P.Hartmann - M.Němec 28.8.2000
- 4.Obkročák 6 RP
P.Hartmann - L.Straka 2.9.2000
- 5.Superdirtissima 7/7+ RP
P.Hartmann 31.8.2000
- 6.Dirtissima 6+ AF
P.Hartmann 31.8.2000
- 7.Strakova spára 5 RP
L.Straka - V.Straková 26.8.2000
- 8.Zrcadlo 7+/8- RP
P.Hartmann - M.Němec 28.8.2000
Varianty: a) Odraz zrcadla 7+
RP P.Hartmann 3.9.2000
b) Frenky 4+/5- OS
R.Prudič - P.Hartmann 8.9.2000
- 9.Vendulka 5- RP
L.Straka - P.Hartmann - J.N. 2.9.2000
- 10.Projekt ?
- 11.Přes jamku 3 RP
L.Straka 12.8.2000
- 12.Dívčí 3- RP
L.Straka 12.8.2000
- 13.Sokolíci 3- RP
L.Straka 12.8.2000
- 14.Lehká 3-
L.Straka 12.8.2000
- 15.Krátká 3-
L.Straka 12.8.2000

OSTATNÍ SKALNÍ ÚTVARY.

Bohdalec - málo využívaný lezecký terén. Na modře značené turistické cestě mezi Odrancem a Štarkovem. Minimálně 11 cest v pevné skále II až V- (J.Brych, F.Trefulka 25.9.1977), jištěno vklíněnci a hexentriky.

Větrná sonáta 5
Z předskalí Rezavé stěny podél hrany přes nýt na polici a hrankou na vrchol.
P.Hartmann 10.9.1998

Brožova a Hudecká skalka - lezecky nezajímavé stěny po levé straně modře značené turistické cesty ve směru od Třech Studní (2,5km).

?
D.Milka 19.11.1967

Jožova cesta V
Převislou stěnkou do vhloubení, doprava do stěny a na vrchol
F.Čermák - A.Zavadil 27.8.1972

Levý pilířek ?
J.Palán 27.8.1972

Dědova hlava - v úbočí nad obcí Podlesí, nedaleko Buchtova kopce. Několik krátkých výstupů.

Lom u Rozštípené skály - 200m po proudu Sázavy za Rozštípenou skálou, několik výstupů hlavně v okrajových částech lomu. Lámavé.

Peperek - 675m n. m., kopec nedaleko Rozštípené skály (žlutá značka ze Šlakhamrů), možnosti několikametrových bouldrů v místy zarostlé skále.

Skalka u Čtvrti - vpravo nad silnicí ze Žďáru n. S. do Sněžného před vesnicí Sklené.

Skalky u Hlinska - v údolí řeky Chrudimky na zelené značce z Hlinska do Kameníček. Několik skalek 6 - 8m vysokých, cesty klasifikace II - III, nejištěno.

Skalky u Sněžného - pět nižších skalek v úbočí od sjezdové trati až ke Zkamenělému zámku s lehčími výstupy. Nad tzv. Cínovou cestou. Výška 3 - 10m, asi 26 cest klas. II - V. Nejištěno.

Švejek - skála nad silnicí za Hamry před Rozštípenou skálou. Zarostlá a lámavá. Dva výstupy.

Vodní skála - v ohybu silnice mezi Kuklíkem a Vříští u Sněžného. Krátká členitá stěna nad potokem Fryšávka. Několik krátkých cest klasifikace II - IV. Nejištěno.

Zuberská skalka - asi 7 - 10m vysoká skalka 200m severně od Zuberského rybníka (Zubří u Nového Města na Moravě). Je zde asi 10 cest klasifikace II - IV, nejištěno.

Děkuji všem, kteří pomohli při sestavení tohoto průvodce a jeho aktualizaci. Veškeré připomínky a doplňky k průvodci posílejte prosím na adresu:

Ing. František Trefulka

Jirího z Poděbrad 704

591 01 Žďár nad Sázavou

tlf. : 0616 25825, 0616 643733

fax: 0616 642806

E-mail: f_trefulka@zdas.cz

ŽĎÁRSKÉ VRCHY - horolezecký průvodce

Vydala TJ Vysočina Žďár nad Sázavou

Připravili: Ing. Petr Bořil, Aleš Zavadil, Ing. Ferdinand Doležal, Ing. Jiří Ouda, Květa Bořecká, Pavel Glajc, Pavel Hartmann, Ing. František Trefulka, Jiří Vogt, Jaroslav Juda, Ing. Milada Trefulková, David Stejskal

2001

1300 popsaných výstupů