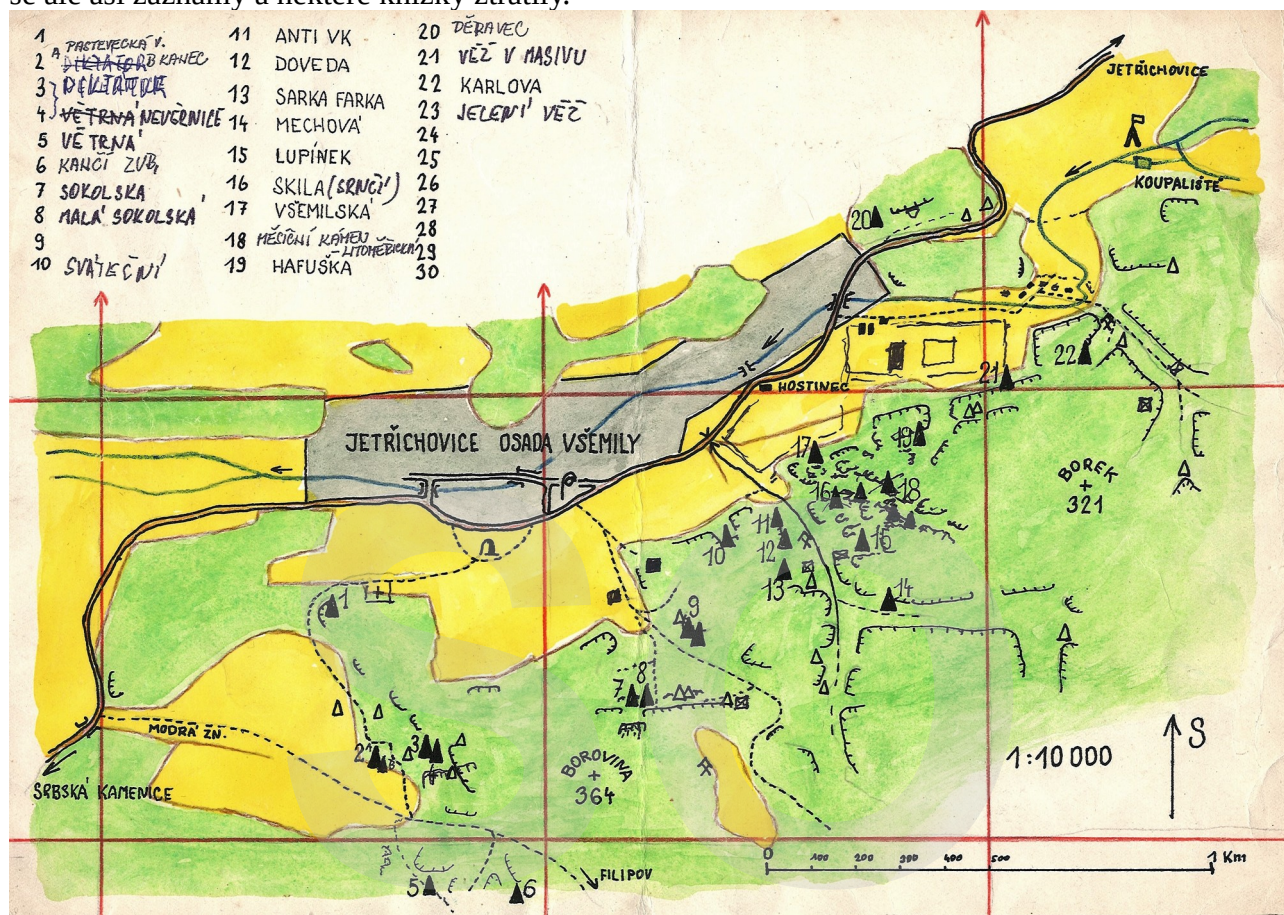




## PROHLÁŠENÍ O PRVOVÝSTUPECH V OBLASTI VŠEMIL A SRBSKÉ KAMENICE

Koncem 70. let jsme jezdili často do Srbské Kamenice a Všemil. Byli jsme členové horolezeckého oddílu Slavoj Vyšehrad, a tak jsme nelezané věže v okolí přelezli. Vyšší věže jsme osadili slaňáky a schránkami. Také jsme osadili slaňáky i věže, které se již pravděpodobně lezly už lépe. Některé prvovýstupy mohu doložit i fotografiemi. Mapka byla poslána Zdeňkovi Kropáčkovi, který byl členem tehdejší VK. Zde je soupis tehdejších prvovýstupů, věže jsme tehdy pojmenovali, bohužel se ale asi záznamy a některé knížky ztratily.



### SARKA -FARKA (DNES KOBRA) – oblast Všemily – osazeno slaňákem a knížkou

- 3.9.1977 V - Bernardýnova cesta (dnes Stará cesta) – Leoš Kubíček, Pavel Kocian, Vlasta Kocianová, Ovčák
- **???? ?? - Jižní kout (dnes klasifikace VIIa – uvedeni jiní prvovýstupci) – Leoš Kubíček, Pavel Kocian – použit jeden kruh**







**LUPÍNEK** – oblast Všemily – *osazeno slaňákem a knížkou*

- 10.9.1977 I – Komínek s přepadem (dnes Lehký komín II) – Leoš Kubíček, Vlasta Kocianová
- 10.9.1977 I – Přeskok z masivu nv – Pavel Kocian



**SKILLA (DNES SRNČÍ KÁMEN)** - oblast Všemily – *osazeno slaňákem a knížkou*

- 8.10.1977 II – Cesta dvěma úsměvy (Stará cesta II) – Leoš Kubíček, Pavel Kocian, Vlasta Kocianová




**NĚMECKÁ VĚŽ – EMENTÁL (DNES SATAN)** - oblast Všemily – možná přeženo německými lezci - nově *osazeno slaňákem a knížkou*

- 9.10.1977 II – Západní hrana – Leoš Kubíček, Pavel Kocian
- 9.10.1977 V – Údolní cesta – Leoš Kubíček, Pavel Kocian (**Dnes Satan na scestí – dnes jiní prvovýstupci**)


**DOVEDA** - oblast Všemily– osazen slaňákem a knížkou

- 16.10.1977 I – Komín – Leoš Kubíček, Pavel Kocian, Vlasta Kocianová
- 16.10.1977 III – Severozápadní hrana – Leoš Kubíček



**HAFUŠKA** - oblast Všemily - osazeno slaňákem a knížkou


- 10.6.1978 II – Stará cesta – Leoš Kubíček, Pavel Kocian
- 10.6.1978 II – Levá náhorní hrana - Leoš Kubíček, Pavel Kocian
- 10.6.1978 III – Pravá plotna (Plotnová cesta) - Leoš Kubíček, Pavel Kocian
- 16.9.1978 IV – Severní spára – Leoš Kubíček, Pavel Kocian





**ANTI VK** - oblast Všemily - *osazeno kruhem a knížkou*

- 10.6.1978 I – Sestupová (Rajbas) - Leoš Kubíček, Pavel Kocian
- 10.6.1978 I – Komínem – Pavel Kocian
- 10.6.1978 I – Anti-přeskok - Leoš Kubíček, Pavel Kocian



**VĚŽ BEZE JMÉNA** - oblast Všemily - *neosazeno a nevíme, kde je*

- 1.7.1978 I – Pavel Kocian, Vlasta Kocian

**KARLOVA VĚŽ** - oblast Všemily - *osazeno slaňákem a knížkou*

- 16.9.1978 ? - Pavel Kocian, Leoš Kubíček (dnes za III)


**MENISKUS** - oblast Všemily - *osazeno slaňákem a knížkou*

- 9.5.1979 I – Sestupová (dnes Levá c. II) – Pavel Kocian, Vlasta Kocianová
- 9.5.1979 I - Komínek – (dnes Severní komín III) Pavel Kocian, Vlasta Kocianová
- 9.5.1979 I – Schody – (dnes Stará c. II) Pavel Kocian, Vlasta Kocianová
- **9.5.1979 III – Středem - stěny pravým a levým zářezem – Pavel Kocian, Vlasta Kocianová (Dnes Dovolena cesta III – jiný prvovýstupce?)**

**TERMIT** – oblast Srbská Kamenice - *osazeno slaňákem a knížkou*

- 1.5.1980 – II – Kurtova cesta (dnes Západní hrana III) – Leoš Kubíček, Pavel Kocian
- 1.5.1980 – II – Cesta přes Offeho nos (dnes St.c. III) – Pavel Kocian, Vlasta Kocianová

Dále jsme v okolí těchto věží přelezli i mnoho menších, v té době „nelezeckých“, objektů. Mimo jiné i masivy a věžičky v okolí věže Termitu (například dnes Zaječí doupe a Zajíc), Sarky Farky (dnes Kobra), Meniskusu, věžičky podél silnice ze Všemil směrem na Jetřichovice, mimo jiné také Borůvku (dnes Vyhlídková věž) a Děravec.



Vhledem k tomu, že v té době nesplňovaly předepsanou normu pro uznání objektů za věže nebo se nám nezdály lezecky zajímavé, tak nebylo hlášeno jejich přežení a nebyly ani osazeny žádným materiálem. Do mapy se dostaly jen některé.

V Janově 24.1.2019 Pavel Kocian

SO

*Kocian*