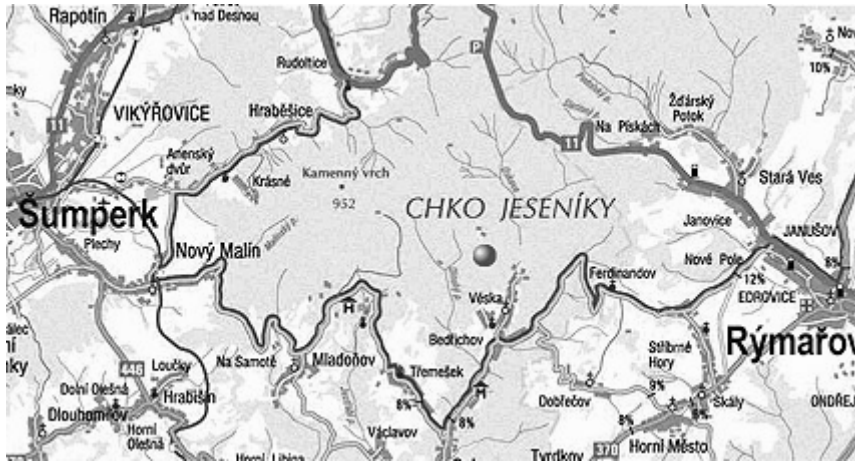


Velký Rabštejn

Skály na Rabštejn patří mezi největší a nejznámější lezecké oblasti v Jeseníkách a na severní Moravě vůbec. Jsou utvořeny z amfibolické břidlice, která v místě erozivního odkryvu měkčích hornin vytváří bizarní věže. Z hlediska lezení je skála pevná a bohatě členitá a umožňuje jak stěnové lezení, tak lezení v převisích, komínech a spárách. Zdálo se mi zbytečně zdůrazňovat, že zde platí přísný zákaz lezení v mačkách, ovšem poté, co jsem na věži U buku objevil skálu čerstvě poškrábanou jedním takovým prasetem, to přece jen uvádím.



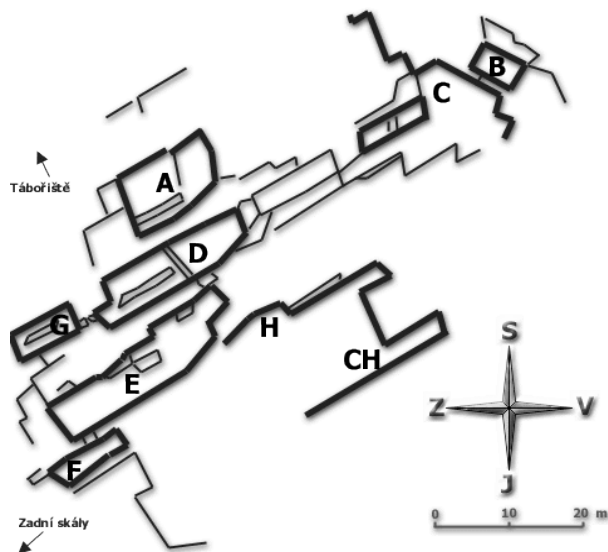
Skalní oblast Rabštejn se nachází se v jižním výběžku hřebene Hrubého Jeseníku cca 5 km jižně od sedla Skřítek, přes které prochází silnice I. třídy č. 11 z Rámařova do Šumperka.

Přístup ze sedla Skřítek po modré turistické značce (7 km) většinou po lesní asfaltové cestě. Z Bedřichova od hájovny po červené turistické značce (4 km), Z Rudoltic po modré turistické značce na rozcestí Hvězda a pak po žluté značce na Rabštejn. Autem se dá nejbližše dojet na konec Bedřichova (nelekejte se, část silnice v obci prochází továrnou) až k ceduli ChKO Jeseníky a zákazu vjezdu. Zde je možno zaparkovat, ale občas tady bývá docela plno. Autem se dá ze Skřítku i z Bedřichova při nerespektování zákazu vjezdu dostat až k lovecké chatě na Rabštejn, ale pro ty, kdo sem chtějí jezdit ještě v příštích letech bych to nedoporučoval. Buďme rádi za to, že se na Rablu dá lézt a v omezené míře i tábořit a není třeba za každou cenu dráždit ochranáře. V Tatrách taky nezajíždíte autem až pod nástup. Táboření je povoleno organizovaným horolezcům pouze na horním okraji louky pod lesem. Vzhledem k otevření hospody v bývalé lovecké chatě se v posledních letech tato zásada přestala dodržovat a zatímco horolezci (s průkazem i bez) se cpou v horním rožku louky, kdokoliv jiný bez rozpaků utáboří uprostřed louky. Ohniště je v horní části louky a je společné pro všechny tábořící ovšem skutečnost je taková, že v louce si ohniště dělá kdekoliv, kde ho napadne. Zavání to průserem a směla je, že horolezci asi v blízké budoucnosti odprdnou něco, co nezavinili. Pitná voda je u hospody. Nejbližší obchod je v Bedřichově. Otevírací doba obchodu je ve všední dny jen odpoledne, tak abyste náhodou ráno nevyrazili pro křupavé rohlíčky zbytečně.

Výstupové cesty jsou jištěny kruhy a nýty a borháky, občas je možno zahlédnout nějakou tu skobu, ovšem některé již od pohledu budí nedůvěru. S výhodou však použijete vklíněnce, friendly, hexentry, smyčky a podobné ptákoviny. Všechny cesty jsou dnes lezeny čistě snad s výjimkou Železářské, ale tu jsem ještě nikoho lézt neviděl. Skalní oblast Rabštejn tvoří dvě hlavní skupiny věží: **Přední skály** a **Zadní skály**. Lezecky nevýznamné jsou Dolní skály. Obtížnost cest je uvedena UIAA stupnicí obtížnosti. Nástupy cest jsou na skále vyznačeny červenými číslicemi ve čtverečku, mnohde vybledlými a nebo sloupanými (veselé bloudění). Číslování je vzestupné pro celou oblast, proto i v tomto průvodci je na první pohled chaotické číslování cest na jednotlivých věžích. Cesty jsou však seřazeny podle nástupu proti směru hodinových ručiček, takže jakýsi řád zde přece jen je.

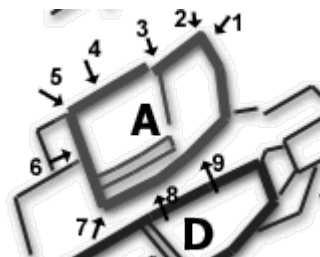
Skály jsou oblíbené a frekventované. Sjíždějí se sem lezci jak z Ostravska, tak z Olomoucka a výjimkou nejsou ani lezci z Čech. O víkendu si vystojíte fronty na některé cesty např. na Květinu. Během pracovního týdne mimo prázdniny je situace podstatně lepší. Správcem skal je HO Horal Rýmařov. Kontakt ing. Antonín Gromus. U Rybníka 5, 79501 Rýmařov. Na Rabštejně již v podstatě není místo pro nové logické cesty. Pokud se chystáte vylézt novou cestu, uvažte, zda ji není možné přednostně zajistit pomůckami nepoškozujícími skálu nebo pomocí fixního jištění ve vedlejších cestách. Jako fixní jištění je možno osadit pouze kruhy a borháky schválené státní zkušebnou a při dodržení postupu doporučeného BK ČHS. Z důvodu nízké životnosti je zakázáno jako fixní jištění osazovat nýty.

Přední skály



Uskupení skalních věží na kopci nad tábořištěm. Výška skal je přibližně 20 m. Jištěno je pomocí kruhů a borháků. Z věže Panna je nutné slaňovat, z ostatních věží se dá sestoupit po pěšinách nebo sestupovou cestou obtížnosti 2. Z věže Květina je možno buďto slanit nebo přelézt na Třetí věž (přepadem nebo přelézt přes zaklíněný balvan)

- Věž u buku
- Panna
- Masiv u Panny
- Druhá věž
- Třetí věž
- Květina
- Kámen mudrců
- Okrajové skály
- Bedřichovské stěny



Věž U buku

| Označení | Název | Obtížnost | Prvovýstup |
|--|----------------|-----------|---------------------------|
| 1 | Šestiskobová | 4+ | J.Jiříček - V.Šmída, 1953 |
| Vlevo od S hrany šikmo vzhůru po rampu pod převis, traverz doprava na hranu a vlevo od ní nahoru | | | |
| 2 | Hrana u buku | 4 | |
| Po hraně ke kruhu a přímo přes převis. | | | |
| 3 | Jarní (U buku) | 3 | Z.Vitoul, 1952 |
| Středem stěny na polici a pak výrazným koutem SZ stěny. | | | |
| 119 | Patička | 6 | |
| Hranou vpravo od kouta v SZ stěně přes převis. | | | |
| 4 | Šestková | 6- | O.Štěrba |

SZ stěnou přes střed výrazného převisu.

| | | | |
|---|-------------------------------------|---|----------|
| 5 | Štěrbův postrach (Západní hrana) | 4 | O.Štěrba |
|---|-------------------------------------|---|----------|

N koutem JZ stěny pod převis, doleva na hranu a přes převis podél hrany přímo na vrchol

| | | | |
|---|------------|---|-------------------|
| 6 | Vosí spára | 3 | Ch.Valoušek, 1952 |
|---|------------|---|-------------------|

Výraznou spárou JZ stěny

| | | | |
|-----|-------------|----|--|
| 120 | Jižní stěna | 5+ | |
|-----|-------------|----|--|

| | | | |
|---|-------------|----|--|
| 7 | Jižní hrana | 4- | |
|---|-------------|----|--|

Po hraně na vrchol

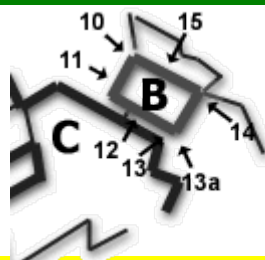
| | | | |
|---|----------------|---------|-------------------------------|
| 8 | Kývalův převis | V A0 6- | J.Kývala - J.Zeitler, 1979 |
|---|----------------|---------|-------------------------------|

Pr. stranou výrazného převisu přes kruh.

| | | | |
|---|-----------|---|--|
| 9 | Sestupová | 2 | |
|---|-----------|---|--|

Koutem JV stěny

Panna



| Označení | Název | Obtížnost | Prvovýstup |
|----------|-------|-----------|------------|
|----------|-------|-----------|------------|

| | | | |
|----|---------------|----|--|
| 10 | Severní hrana | 4+ | |
|----|---------------|----|--|

N ve středu SZ stěny, doleva na hranu, po ní pod převis a středem přes něj

| | | | |
|----|---------------|---|------------|
| 11 | Západní hrana | 5 | M.Slaměník |
|----|---------------|---|------------|

Po Z hraně na vrchol. Nejistěno!

| | | | |
|----|-----------------------|----|-----------------------|
| 12 | Paternoster (Německá) | 5+ | něm.lezci před r.1945 |
|----|-----------------------|----|-----------------------|

Z balvanů ve štěrbině JZ převislou stěnou

| | | | |
|-----|------------|---|--|
| 121 | Malý princ | 5 | |
|-----|------------|---|--|

| | | | |
|----|-------------|---|--|
| 13 | Jižní hrana | 3 | |
|----|-------------|---|--|

Z balvanů ve štěrbině T doprava po římse na hranu a po ní na vrchol

| | | | |
|-----|----------------------|----|----------|
| 13a | Varianta Jižní hrany | 5- | J.Kývala |
|-----|----------------------|----|----------|

Přímo po hraně od jejího úpatí

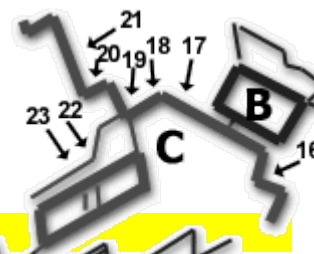
| | | | |
|----|----------------|----|--|
| 14 | Východní hrana | 3- | |
|----|----------------|----|--|

Východní hranou a dále koutem podél ní. Vhodné i pro sestup.

| | | | |
|----|------------------|---|--|
| 15 | Středem SV stěny | 4 | |
|----|------------------|---|--|

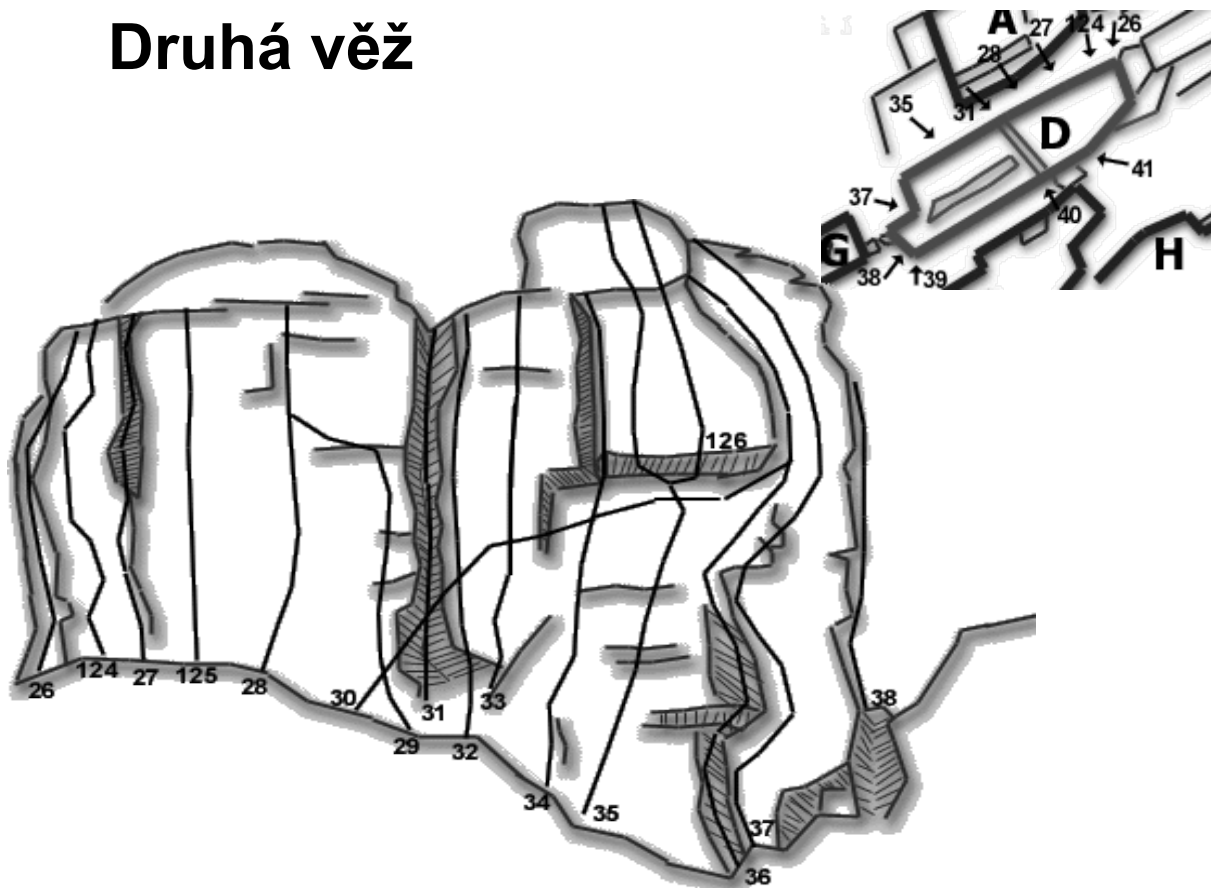
Ze šikmé plošiny do pukliny a středem stěny na vrchol.

Masiv u Panny



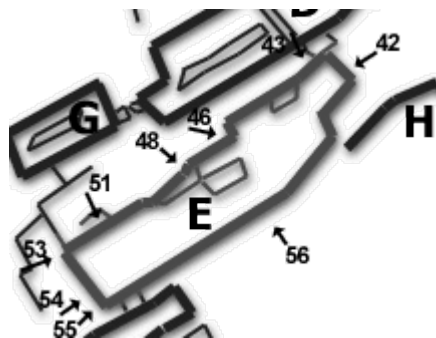
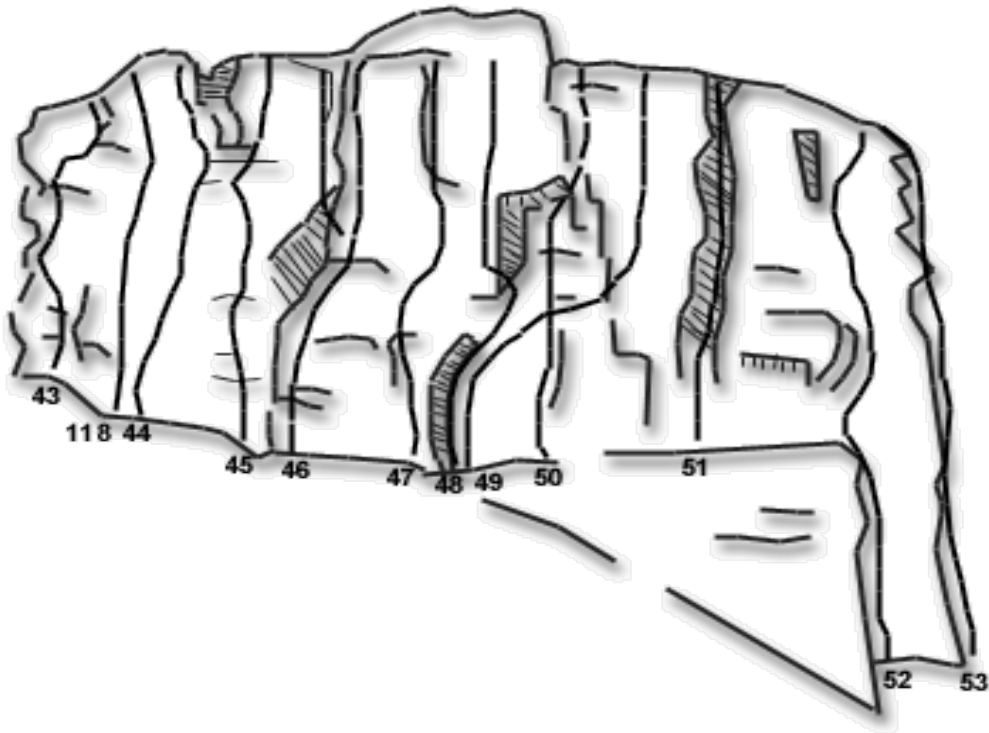
| Označení | Název | Obtížnost | Prvovýstup |
|--|----------------------|-----------|-----------------------------|
| 16 | Východní hrana | 3+ | J.Kývala - K.Kývalová |
| Koutem podél V hrany | | | |
| 17 | Severovýchodní stěna | 3 | J.Kývala - K.Kývalová |
| SV stěnou přes výrazný kout. | | | |
| 18 | Mravenčí | 4 | J.Kývala - K.Kývalová |
| Výraznou hranou masivu | | | |
| 122 | Dájina volba | 5 | |
| 19 | Hmyzová | 4 | Chmelovský - Kraft - Krobot |
| Výrazným koutem stěny a nahoře průlez dírou na vrchol Velblouda. | | | |
| 20 | Plotna | 4 | Binar - Kocholatý |
| Stěnou vpravo od kouta, nahoře podél spárky a komínem na vrchol Velblouda | | | |
| 20a | Varianta | 5 | M.Slaměník |
| Od prvního kruhu přímo po hraně. Nejistěno! | | | |
| 123 | Šilhavý boty | 6+ | |
| 21 | Otcovská | 6- | Binar - Kocholatý |
| Středem stěny vpravo od cesty č.20, mírně doprava vhloubením a plotnou k bříze. | | | |
| 22 | Sokolík | 4- | |
| N v úrovni výlezu z cesty č. 21, po polici nad vyústěním žlabu kousek vlevo a krátkým sokolíkem na Velblouda | | | |
| 23 | Krátká | 4 | |
| N u ústí žlabu stěnkou a nahoře podél trhliny. | | | |
| 24 | Velbloud | 3 | |
| Ze sedla mezi Velbloudem a Druhou věží na vrchol. Vhodné i pro sestup | | | |
| 25 | Maturita | 3 | |
| Krátký výstup ze sedla směrem ke Druhé věži | | | |

Druhá věž



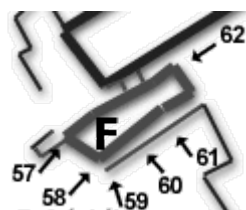
| Označení | Název | Obtížnost | Prvovýstup |
|----------|-----------------------|---------------|-----------------------------|
| 26 | Pavouk | V+ A1 (6+) | |
| 124 | Vzpoura mozků | 9+ | |
| 27 | Klínová spára | 5 | V.Šmída - V.Zatloukal, 1958 |
| 125 | Titanová paráda | 8 | |
| 28 | Narovnaná Zábřežská | V A0 (7+) | J.Kývala - J.Zeitler, 1976 |
| 29 | Zábřežská | 5+ | A.Srovnal - O.Srovnal, 1965 |
| 30 | Pana Bočka z Kunštátu | 2 | Ch. Valoušek, 1952 |
| 31 | Komín | 3 | |
| 32 | Hrana komínu | 4 | J.Mlynář - M.Slaměník |
| 33 | Nedělní | IV+ A0 (6) | I.Vaňhara - R.Vaňhara, 1981 |
| 34 | Červinkův kout | 5+ | J.Červinka - V.Snášel, 1954 |
| 35 | Milanův převis | V A0 (6+) | J.Mlynář - M.Slaměník |
| 126 | Milanův převis direkt | 7+ | |
| 36 | Malý bivak | 5+ | A.Srovnal - O.Srovnal |
| 127 | ? | ? | |

| | | | |
|--|----------------------|----|----------------------------|
| 37 | Bivaková | 4+ | J.Červinka - M.Vašut, 1955 |
| 128 | Hašíš boulder | 8- | |
| 38 | Rudá hrana | 6- | J.Kývala - O.Štěrbá |
| 38a | Varianta | 6- | |
| V horní části po SZ hraně až na vrchol. | | | |
| 129 | Narovnaná Rudá hrana | 8 | |
| 39 | Zapomenutá | 3 | J. Kývala - P.Němec |
| Podél J hrany | | | |
| 40 | Sestupová | 2 | |
| JV stěnou podél komína | | | |
| 41 | Poslední | 3 | |
| N v horní části žlabu pod Velbloudem. Stěnkou přes malý převis | | | |



Třetí věž

| Označení | Název | Obtížnost | Prvovýstup |
|--|-----------------------------|-----------|----------------------------|
| 42 | Mechová | 3 | |
| S hranou věže asi do poloviny výšky, pak doleva za roh a komínem | | | |
| 43 | Dračí | 5+ | I.Lehár - M.Lehár |
| 118 | Pověste ho vejš | 6 | |
| 44 | Tymiánová | 4+ | |
| 45 | Hliníková (Přepadová spára) | 4+ | J.Červinka - V.Šmída, 1958 |
| 46a | Varianta Pupku | 5 | J.Červinka - V.Šmída, 1958 |
| Přímo přes převis a dále vlevo od Pupku | | | |
| 46 | Pupek | 4 | Ch.Valoušek, 1952 |
| 47 | Petrova (Petříkova) | 5 | M.Orolín - V.Šmída |
| 48 | Donaldova | 5+ | Husička - Kurial |
| 131 | Varianta | 5 | |
| 49 | Hladová | 3 | |
| 50 | Hladová přes jeskyňku | 4 | J.Červinka - V.Šmída |
| 51 | Komínek | 3 | |
| 52 | Olomoucká | 4- | I.Bosák - Ch.Valoušek |
| 53 | Yettiho | 5+ | M.Binar - M.Příza |
| JZ stěnou podél Z hrany a po hraně | | | |
| 54 | Šumperská | 5 | J.Černý - M.Slaměnik |
| JZ stěnou podél J hrany a doprava po hraně na vrchol | | | |
| 55 | Komín | 3 | |
| Komínem mezi Třetí věží a Květinou | | | |
| 56 | Plotýnka | 4 | J.Kývala |
| Krátká stěnka vpravo od Květiny | | | |



Kvěтина

| Označení | Název | Obtížnost | Prvovýstup |
|--|-----------|-----------|------------|
| 57 | Pionýrská | 4 | |
| Komínem u pamětní desky do jeskyňky, vlevo na plošinu, z ní traverz doprava na | | | |

"nos" a žlabkem na vrchol.

57a Varianta koutem 3

Z plošiny vlevo koutem

57b Varianta stěnou 5

58 Přerovská 6 A.Srovnal - J.Voldřich, 1964

N. pod pamětní deskou, stěnkou mírně doprava pod převis a poněkud vlevo přes něj

59 Hrana Květiny 4

59a Varianta přes převis 5

60 Květina 3 K.Buriánová - Z.Vítoul, 1953

Plotýnkou na polici a vzhůru podél spáry na vrchol

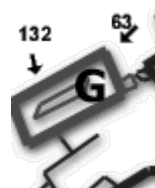
61 Pravá Květina 4 J.Kývala

61a Varianta pilířkem 4

61b Donaldova (Přímá varianta) 5 B.Husička

62 Pravá hrana Květiny 4+ B.Husička

Kámen mudrců



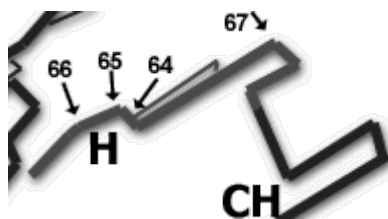
| Označení | Název | Obtížnost | Prvovýstup |
|----------|-------|-----------|------------|
|----------|-------|-----------|------------|

| | | | |
|----|---------|---|--|
| 63 | Podivná | 5 | |
|----|---------|---|--|

N proti Bivakové a stěnkou podél hrany

| | | | |
|-----|---------|---|--|
| 132 | Břízová | 4 | |
|-----|---------|---|--|

Okrajové skály



| Označení | Název | Obtížnost | Prvovýstup |
|----------|-------|-----------|------------|
|----------|-------|-----------|------------|

| | | | |
|----|------------|---|-----------------------|
| 64 | Překvapení | 3 | J.Kývala - K.Kývalová |
|----|------------|---|-----------------------|

Středem úzké SV stěny

| | | | |
|----|----------|---|-----------------------|
| 65 | Podzimní | 4 | J.Kývala - K.Kývalová |
|----|----------|---|-----------------------|

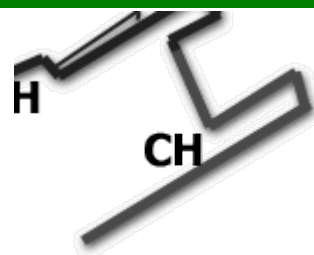
Levou částí SZ stěny

| | | | |
|----|----------------|---|-----------------------|
| 66 | Pravá podzimní | 4 | J.Kývala - K.Kývalová |
|----|----------------|---|-----------------------|

Pravou částí SZ stěny

| | | | |
|----|-----------|---|--------------------|
| 67 | Borůvková | 5 | M.Binar - J.Kývala |
|----|-----------|---|--------------------|

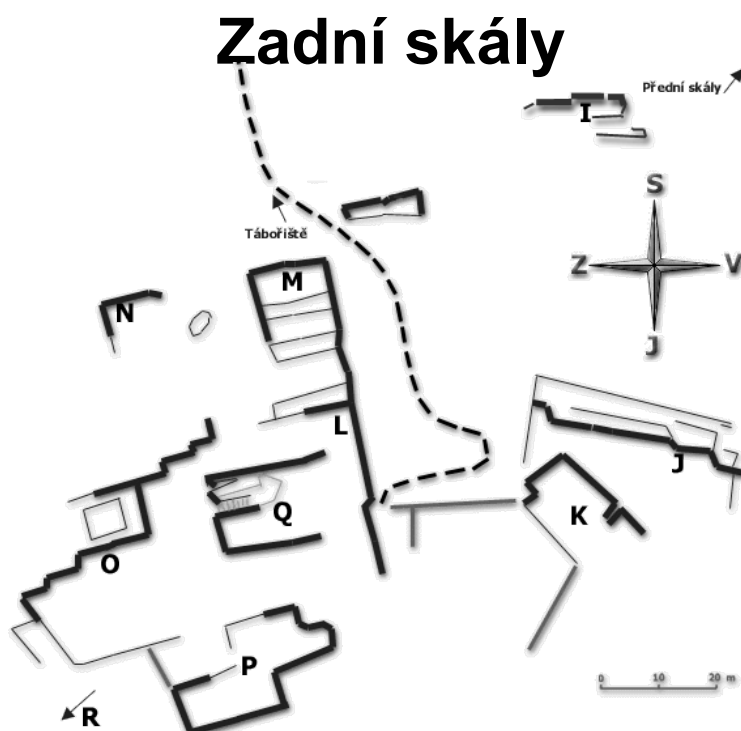
Bedřichovské stěny



Označení

Název Obtížnost Prvovýstup

Několik málo metrů vysoká stěnka s možností řady krátkých výstupů.



Skalní věže a masivy na vrcholu kopce. Mezi skalami dříve stával hrad, z něž zbyly pouze zbytky obvodových zdí a několik děr po trámech ve skalách. Výška skal je místy i 35 m. Jištěno je pomocí kruhů a borháků. Za všech věží se dá sestoupit po pěšinách ovšem scházet pod nástup třeba u cest v Koutech je i půlkilometrová procházka.

Gagarinka

Hřeben

Hradební blok dolní

Hlavní masiv - levá část

Rigo

Okrajovka

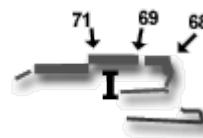
Hlavní masiv - Kouty

Hradební blok horní

Vrcholový blok

Dolní skály

Gagarinka



Označení Název

Obtížnost Prvovýstup

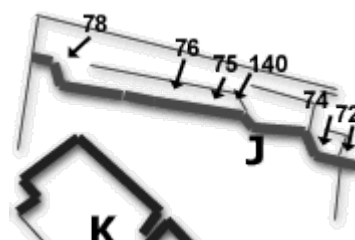
68 Mazácká

5-

Severní hranou stěny

| | | | |
|--|---------------|------------|-----------|
| 133 | Spárovec | 3+ | |
| 69 | Jarní | 4 | |
| Hranou vpravo od žlábků | | | |
| 70 | Gagarinova | 5 | |
| Středem stěny kolem nevýrazné trhliny. Nejištěno. Kruhy ve stěně slouží k nácvičku jištění | | | |
| 134 | Jen pro tebe | 8+ | |
| 71 | Dárek Yettimu | 7 (IV+ A0) | J.Kulhavý |
| Pravou hranou stěny | | | |

Hřeben

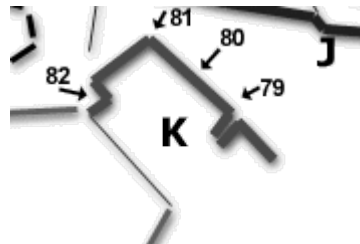


| Označení | Název | Obtížnost | Prvovýstup |
|------------------|----------------------|------------------------|---------------------------------|
| 136 | Smičkova | 4- | |
| 135 | Varianta | 5 | |
| 72 | Černá spára | 4 | J.Kývala - K.Kývalová |
| 137 | Hobit | 9+ | |
| 73 | Vlčí | 4+ | J.Červinka - V.Zatloukal, 1959 |
| 73a | Cirkus Humberto | 7+ (V A ₁) | M.Orolín |
| 138 | Monkey Joe | 8 | |
| 74 | Sokolí spára | 4+ | J.Červinka - V.Zatloukal, 1959 |
| 139 | Černá lady | 7+ | |
| 140 | Lady Miss | 7+ | |
| 75 | Zelená | 4+ | J.Červinka - V.Zatloukal, 1956 |
| 75a | Varianta | 5 | J.Kývala - K.Kývalová |
| od druhého kruhu | | | |
| 76 | Německá | 4+ | J.Červinka - M.Šmída, 1959 |
| 141 | ? | 8 | |
| 77 | Mlynářská | 5 | J.Černý - J.Mlynář - M.Slaměník |
| 142 | Cesta starých chlapů | 6+ | |

78 Železná (Železný kout) 4 S.Sazečková - J.Stratil, 1959

Levá 4

Pravá 5

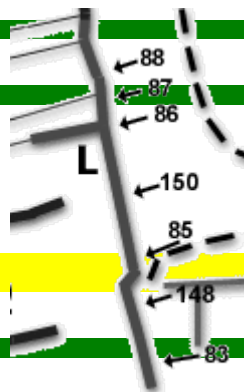


Hradební blok dolní

| Označení | Název | Obtížnost | Prvovýstup |
|---|----------------------|-----------|------------|
| 79 | Bukvicová levá | 5 | |
| N u trhliny ukončené nahoře křemenným převisem. Přímě přes něj nahoru. | | | |
| 143 | Bukvicová střední | 5+ | |
| 80 | Bukvicová pravá | 5 | |
| N pod šikmým převisem, mírně vlevo kolem něho a přímo nahoru | | | |
| 144 | Artušova | 5+ | |
| | Narovnaná Artušova | 6- | |
| 81 | Schody do nebe | 5- | O.Štěrba |
| N středem SV stěny, několik metrů vzhůru, mírně doleva a podél trhliny nahoru | | | |
| 181 | Eskalátor | 4+ | |
| 81a | Varianta přímo | 5 | |
| Od první skoby přímo nahoru | | | |
| 82 | Hradební | 4 | |
| 145 | Brontosauří | 4- | |
| 145a | Varianta Brontosauří | 5+ | |
| 146 | Letadélko Káně | 7+ | |

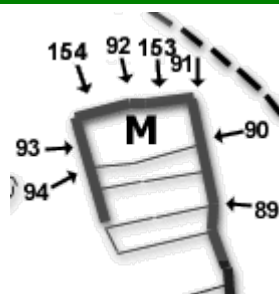
Hlavní masiv - levá část

| Označení | Název | Obtížnost | Prvovýstup |
|----------|---------------------------|-----------|---------------------|
| | Po fetu | 4 | |
| 147 | Walker | 5- | |
| 83 | Sekera | 5+ | J.Kývala - M.Orolín |
| 148 | Pták Ohnivák | 7 | |
| 84a | Narovnané Orol.zoufalství | 7 | |



| | | | |
|-----|----------------------|----|-----------------------------|
| 84 | Orolínovo zoufalství | 6- | J.Kývala - M.Orolín |
| 149 | Boulder | 6 | |
| 85 | Svatební | 5+ | J.Červinka - V.Šmída |
| 150 | Alpská | 5 | |
| 86 | Jeřabina | 5+ | J.Kývala - M.Orolín |
| 86a | Jeřabina přes převis | 6 | |
| 151 | Širočina | 3+ | |
| | Levá Severní | 5 | |
| 87 | Severní | 5 | J.Kývala - K.Kývalová |
| 88 | Nová | 3 | A.Břízová - J.Stratil, 1959 |

Rigo



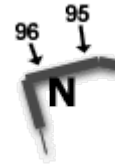
| Označení | Název | Obtížnost | Prvovýstup |
|--|-----------------------------|-----------|--|
| 89 | Východní hrana (Levá hrana) | 4+ | Z.Kocholaty - J.Kývala |
| 89a | Znovunalezená | 5+ | |
| 90 | Sbohem, armádo | 5+ | A.Srovnal - O.Srovnal |
| 90a | Varianta | 5+ | |
| 91 | Hrana Riga | 4+ | V.Šmída - Ch.Valoušek - Z.Vitoul, 1953 |
| 152 | Let orla | 6- | |
| Vpravo od hrany přímo přes převis; | | | |
| 153 | Zlatá střední | 6+ | |
| Středem stěny pod kout a pak po hraně převisu a přímo vzhůru | | | |
| 92a | Stará střední | 6+ | |
| Středem stěny pod vytlačující kout, nad ním exponovaný T doleva na hranu a jí na vrchol. | | | |
| 92 | Rigo střed | 6+ | J.Červinka - M.Šmída |
| Středem stěny pod vytlačující kout, jím nahoru, mírně doprava a přímo vzhůru. | | | |
| 154 | Narušitelská | 7+ | |
| 93 | Pískařská | 6 | Valtr |
| N na Z hraně, pod převisem vpravo spárou do středu stěnky, další spárou zpět doleva | | | |

na hranu, odtud doprava a zářezem v převisu na vrchol.

| | | | |
|-----|-----------|---|-----------------------|
| 155 | Valmont | 8 | |
| 94 | Malé Rigo | 5 | H.Rác - V.Šmída, 1955 |

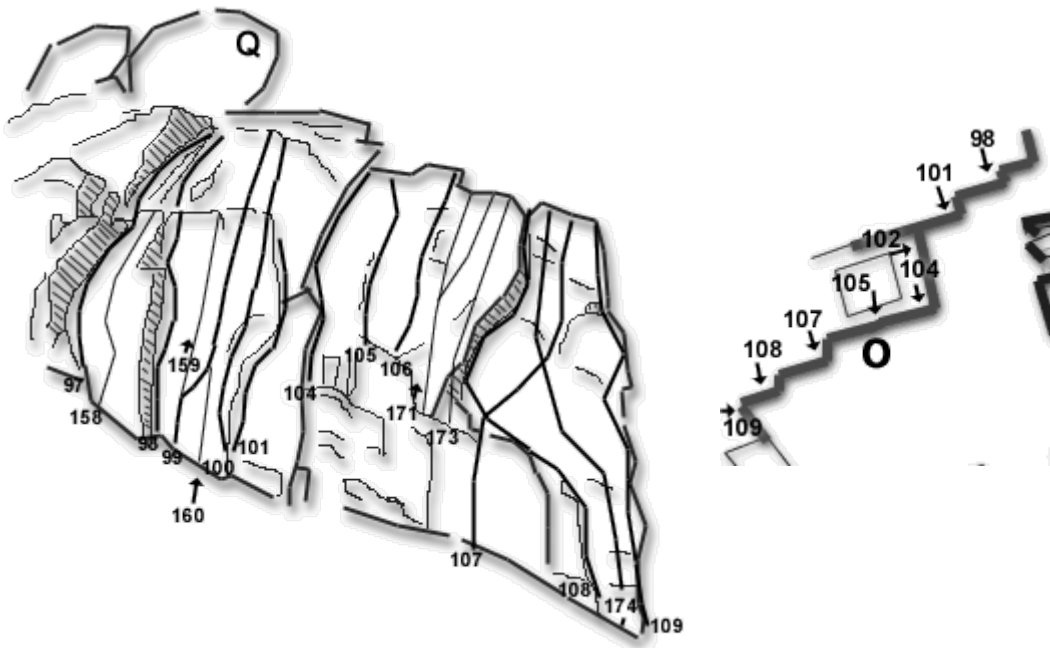
Výrazným zářezem v pravé části JZ stěny

Okrajovka



| Označení | Název | Obtížnost | Prvovýstup |
|---|----------|-----------|------------------------------|
| 95 | Dívčí | 4- | P.Sýkora, 1981 |
| N vlevo od hrany, podél odštěpu vlevo, koutkem vzhůru a vpravo podél spáry. | | | |
| 96 | Chlapská | 4- | P.Čenčík - J.Ružiovský, 1981 |
| N vlevo od hrany, pod převis, kolem něj zprava a nahoru | | | |

Hlavní masiv – Kouty

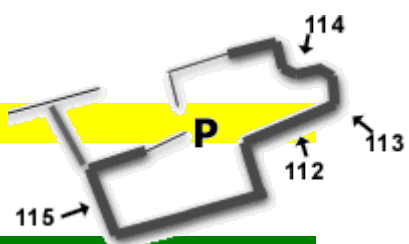


| Označení | Název | Obtížnost | Prvovýstup |
|----------|------------------------|-----------|---------------------------------|
| 156 | Plotna | 5- | |
| 157 | Levičák | 5 | |
| 97 | První kout | 3 | A.Břízová - J.Stratil, 1959 |
| 158 | Mecholap | 5- | |
| 98 | Turecký kout (Turecká) | 4+ | S.Sazečková - V.Zatloukal, 1958 |
| 159 | Direkt Tepu | 6- | |

| | | | |
|--|---------------------------|------------------|-------------------------------|
| 99 | Tep 200 | 5+ | A.Hanák - S.Tejský, 1973 |
| 160 | Cesta piva do džbánu | 8+ | |
| 100 | Milanova hrana | 5+ | M.Slaměník - J.Strnadel, 1976 |
| 101 | Permoník | 4+ | M.Vašut - P.Zatloukal, 1955 |
| 161 | Psilocybe | 8- | |
| 102 | Zámečnická | V A ₂ | J.Kývala - R.Kroupa - P.Němec |
| 103 | Železářská | V A ₂ | J.Kývala - J.Zeitler |
| ? | Hlavlom | ? | |
| 162 | Minuta pravdy | 9- | |
| 163 | Výpadek rozumu | 10- | |
| 104 | Turkův kout | 5+ | M.Turek |
| 170 | Turkovy Čechy | 5+ | M.Turek |
| 105 | Z Čech až na konec světa | 4 | V.Šmída - M.Vašut, 1955 |
| 106 | Šemíkova | 5 | A.Hanák - M.Kürning, 1971 |
| 171 | Wampum direkt | 7+ | |
| 172 | Wampum | 8- | |
| 173 | Hlad je převlečená žízen | 8 | |
| 107 | Boží nadělení | 5 | M.Turek |
| 108 | Havraní spára | 4+ | Ch.Valoušek - M.Turek, 1957 |
| 174 | Ani škrť | 8 | |
| 109a | Narovnaná Orolínova hrana | 6+ | |
| 109 | Orolínova hrana | 6 | M.Orolín |
| 110 | Vosica | 5+ | J.Červinka - V.Šmída |
| Vpravo od cesty č. 109 výrazným spárokomínem | | | |
| 111 | Ztracená | 3+ | J.Kývala - K.Kývalová |
| Krátká cesta vpravo od Vosice | | | |
| 175 | Projekt | ? | |

Hradební blok horní

| Označení | Název | Obtížnost | Prvovýstup |
|------------------------------|-----------|-----------|------------|
| 112 | Přes okap | 4 | J.Kulhavý |
| Středem V stěny přes převis. | | | |



113 Havířská 6 (V A₀) J.Kulhavý

Podél ustupující hrany

114 Hvězdův nápad 5 J.Kulhavý

Koutem poblíž S hrany a přes převis

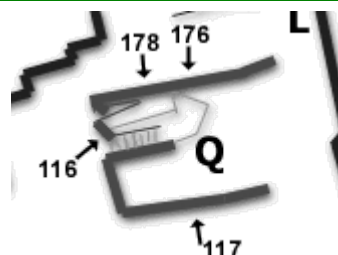
115 Jarní setkání 6- J.Černý - M.Slaměník

V JV stěnce pomocí trhliny přes převis a podél vhloubení na vrchol

? Moucha 2

Pravou částí severní stěnky přímo na vrchol

Vrcholový blok



| Označení | Název | Obtížnost | Prvovýstup |
|--|--------------------|-----------|--------------------------|
| 116 | Hrana | 5+ | A.Srovnal - O.Srovnal |
| Po oblé hraně vlevo od žebříku. Nejištěno! | | | |
| 176 | Vrcholové sokolíky | 4 | |
| 177 | Bílkova | 5 | |
| 178 | Poprvé a naposled | 7 | |
| 179 | U čoka | 3+ | |
| 180 | Meisterstück | 7 | |
| 117 | Horní | 7 | O.Srovnal - L.Srovnalová |
| V stěnkou podél trhlín. | | | |

Dolní skály

| Označení | Název | Obtížnost | Prvovýstup |
|--|-------|-----------|------------|
| Skupina skal východním směrem od Zadních skal (k Bedřichovu). Několik kratších cest bez většího lezeckého významu. Vzhledem k tomu, že na skalách se neleze, chybí jakékoliv jištění, okolí skal je zarostlé křovinami a je také větší riziko uvolnění kamenů. | | | |