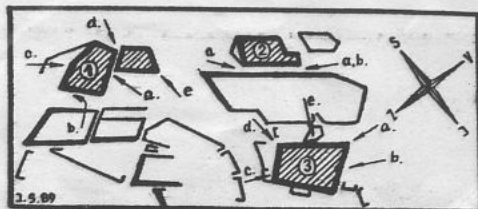
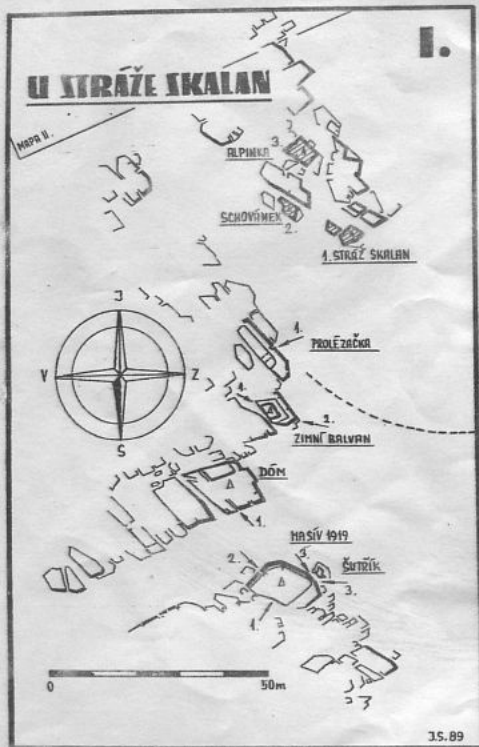


**SKÁLY MEZI MUŽSKÝM
A HRUBOSKALSKEM**

SKALANY



JINDŘICH SOCHOR 1992



1. STRÁŽ SKALAN (MAP I.)

- NORMÁLNÍ CESTA II. ŽITNÍ KAMENY NA VRAČOL.
- PRŮCHÝZĚ III. ZJ. STĚNU ŠIMHO VLEVO NA HRANU K NĚPÍNĚM A ZA HRANOU NA VR. 4.8.1922 J. SOCHOR, J. FOLPŘECIT.
- LET NA TERENEM III. PODÉL LEVÉ ŠIDOLNÍ (S) HRANY PŘES 2 ROVNĚ VZHŮM, ŠIMHO VPRAVO A PODÉL VILHÁNKŮ NA VRCHOL. 4.8.1922 J. SOCHOR, J. FOLPŘECIT.
- ZKONOVÁ ŠPÁRA II. SV. ŠPÁROU NA VRAČOL. 4.8.1922 J. FOLPŘECIT, J. SOCHOR.
- ŽITNÍ HRÁNKA II.

2. SCHOVÁNEK (MAP I.)

- NORMÁLNÍ CESTA II. NĚPÍNĚM NEZI VĚŽI A OKRAJEM NA VRCHOL.
- TRÁVERZOVÁ CESTA II. TRÁVERZOVÁ DOPRAVA PO ŘÍŠSI V SV. STĚNĚ OKRAJEM, PŘEPÁNEH NA VRAČOL VĚŽI.

3. ALPINKA (MAP I.)

- VÝCHODNÍ HRANĚ I.
- ZV CESTA II. LEVOU ČÁSTI STĚNY NA VRAČOL.
- SZ CESTA IV. SZ STĚNU VPRAVO KE HRANĚ A PODÉL NÍ NA VRAČOL. 6.5.1923 J. SOCHOR, Z. ŽOFKA, K. ADAMČEK.
- PYTEL STRÁŽEK IV. SEVERNÍ HRANOU NA VRAČOL. 4.8.1922 J. SOCHOR, J. FOLPŘECIT.
- SV CESTA I. LEVOU ČÁSTI STĚV NA VRAČOL.

MASÍV 1919 (MAP I.)

- NĚPÍNĚM CESTA I. SV. STĚNU ČÁSTEČNĚ ZMĚNOUČENOU STUPY NA VRAČOL.
- ŽITNĚ KAMENY IV. ŠPÁROU V ZV STĚNĚ NE NĚPÍNĚM, VRAČOL VPRAVO, VZHŮM NA ŘÍŠSI, VLEVO A PAK PŮTÍM PŘES ŘÍŠSI NA VRAČOL. 29.4.1926 J. SOCHOR, J. PRATEK.
- KAMENY NA ŠUTRŮK I. OD SV. MEBO SZ NEZI MASÍVEM A BALVANEH NA VRAČOL.

DŮM (MAPA I.)

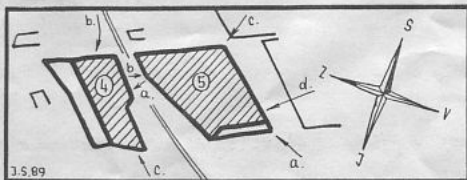
1. SZ SPÁROKOHNIN II. SZ SPÁROU A PAK KŮMĚNEM NA VRCHOL.
27.4.1986 J. SOCHOR, F. FIBRICH

ZIMNÍ BALVAN (MAPA I.)

1. ZV HRANNA II. 4.5.1986 J. SOCHOR, J. PRAŽÁK
2. NEMĚŘADNÁ CESTA III. LÁHAVOU PLENITOU HRANOU Z ÚDOLÍ VZHŮRŮM POD VRCHOL,
VPRÁVO DO JZ. STĚNY A SÍMHO VPRÁVO VZHŮRŮM, PŘÍMO HLAVKOU VRCHOL
NA VRCHOL.
27.4.1986 J. SOCHOR, F. FIBRICH

PROLÉZAČKA (MAPA I.)

- * 1. PRŮCHÁZOVÁ KESLICE IV. Z2 SPÁROU VZHŮRŮM, PAK VPRÁVO DO JESKYNĚ A NAD NÍ
KE VZDÁHU OD NĚJ DOLŮ VLEVO DO HĚLNÉ SPÁRY A DĚNA VRCHOL.
4.5.1986 J. SOCHOR, J. PRAŽÁK



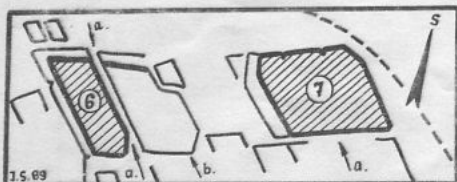
4. HŘIVNÁČ (MAPA II.)

- a. NŮRŽALNÍ CESTA IV. ROZPOREM MEZI VĚTĚMI A VÝŠE STĚNŮU MĚRNĚ VLEVO NA VRCHOL.
16.9.1968 P. HÁČNÁR, J. VOŠINEC
b. SZ CESTA IV. S HRANOU A VPRÁVO KE VZDÁHU OD NĚJ VLEVO A VÝŠE VPRÁVO A POČEL HRANY.
16.9.1968 J. VOŠINEC, P. HÁČNÁR
* c. SPÁRŮCOVÁ POCHÝZKA V. ÚZKOU ZV STĚNŮU VZHŮRŮM, VPRÁVO A POČEL HRANY NA VRCHOL.
9.6.1972 J. SOCHOR, JIŘIŠTĚN J. SOCHOROVOU

5. PLANÁ SKÁLA (MAPA II.)

- a. NŮRŽALNÍ CESTA I. VÝCHODNÍ HRANOU NA VRCHOL.
b. ŠÍROKÝ KŮMĚN IV. ROZPOREM MEZI VĚTĚMI NA POLICI A STĚNŮU NA VRCHOL.
c. SKOROCESTA III. ROZPOREM NA ŠHRANU A SOKOLÍKEM NA VRCHOL.
2.5.1975 J. SOCHOR, F. FIBRICH, J. BARTON, C. ŠARŤKA
d. DĚŘAVÁ STĚNA II. V LEVÉ POLOVINĚ SV STĚNY PO DĚRÁCH NA VRCHOL.
1975 C. ŠARŤKA



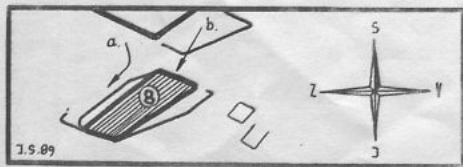


6. DOMORODEC • (MAPA II.)

- a. NORMÁLNÍ CESTA II. KAMENEM OD JV NEBO SZ VZHŘADU A PAK SV STĚNkou NA VÝCHOD.
 b. NÁHORNÍ CESTA II. PŘÍ VÝCH. HRANICE NA SV PŘEDKVALIT, PŘECHÁDEJ DO STĚNKY A NA VÝCHOD.

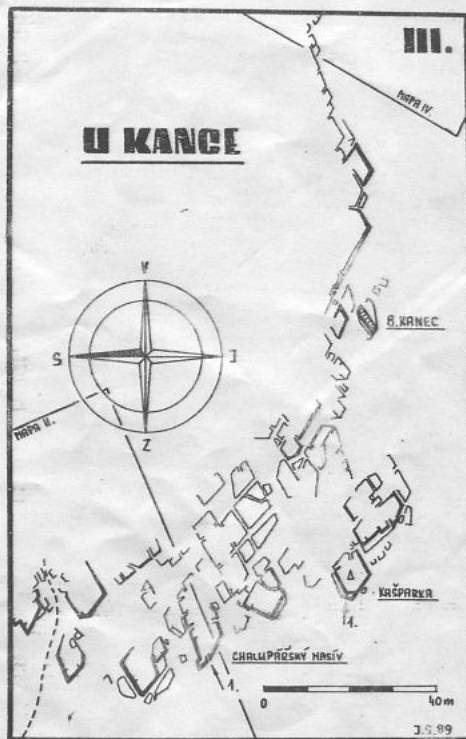
7. DRNĚ • (MAPA II.)

- a. NÁHORNÍ STĚNKA I.



8. KANEC (MAPA II.)

- a. NORMÁLNÍ CESTA III. PŘÍ SEV HRANĚ VZHŘADU NA POLICI, PO NÍ VPRÁVO A ZAPRÁVÍ HRANOU NA VÝCHOD.
 1944 R. KUCHARĚ, V. KALFERTY
 b. PŘÍMA CESTA V. V SV STĚNĚ PODÉL PRÁVĚ HRANÍ AŽ DO ÚROVNĚ POLICE, ZDE LEVOU A PODÉL LEVÉ VÝCH. HRANÍ NA VÝCHOD.
 18.6.1972 J. SOCHOR, JIŠTĚN J. SOCHOROVOU

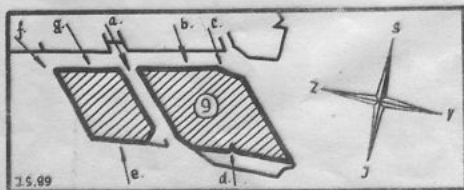


CHALUPÁŘSKÝ MATIV (MAPA II.)

1. KONTY SE STISOVEN II.

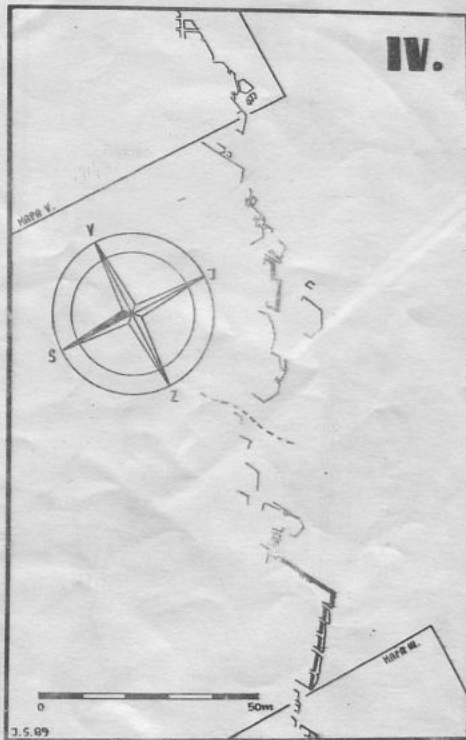
KAJPAKKA (MAPA III.)

1. ZÁPADNÍ SPÁRKA II.



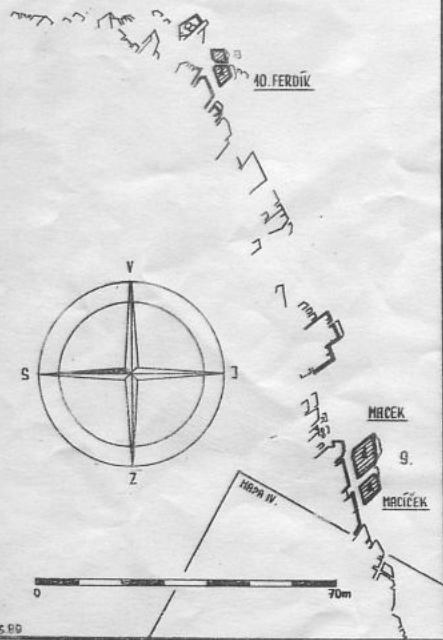
9. MACEK A MACEČEK (MAPA V.)

- NORTHÁLNÍ CESTA III. - BRUKVŮV KONTYEN MEZI VĚŽEMI NA VŮCHOL.
- FANTIVŮV ROZPORÁK III. - STĚNĚM NÁHORNÍ STĚNY MACKA, PŘEPAD A STĚNŮ NA VŮCHOL. F. FIBRICH
- VELIMONOVŮV KARAJKE II. - ROZPORĚM U S HRANY A J NA VŮCHOL. 23.4.1973 J. SOCHOR, V. HALEŠ ml.
- CESTA KAMITTELŮV DŘEVĚ ZVĚKĚ V. - V ÚDOLNÍ STĚNĚ MACKA KE SPÁŘE, J KE KRAVINĚ A PODĚL TRAHUNY NA VŮCHOL. 8.5.1972 J. SOCHOR, J. FOLPŘECHT
- ÚDOLNÍ CESTA NA MACEČKA V. - OD KONTYNA VLEVO, VZHŮRA, VLEVO DO DUTINY (HORŮKŮ). PŘES PŘEVIS A VPRAVO NA VŮCHOL. 5.8.1972 Z. ŽOFKA, V. ADAMČIČKO, J. SOCHOR
- MOVENĚTÍ HRANA II. - ZÁPADNÍ HRANOU NA MACEČKA. 8.5.1972 J. SOCHOR, J. FOLPŘECHT, F. FIBRICH
- PŘEPAD III. - V LEVÉ STRANĚ SZ STĚNY MACEČKA PŘEPAD A LEVOU ČÁSTÍ NA VŮCHOL.



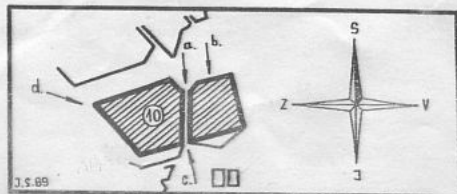
II FERDÍKA

V.



1.5.89

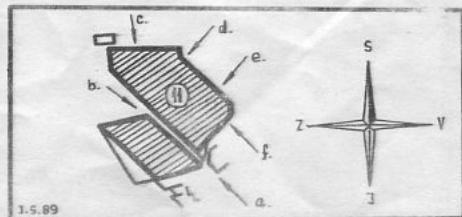
41



1.5.89

10. FERDÍK (HRAHA V.)

- NORMÁLNÍ CESTA II Z VÝKONNÉ STRÁNY KOVŮKCH NA VRCHOL.
- HÁROBNÉ CESTA II VLEVO OD H.C. PODÉL VLKAVÉ TRÁVINY NA VRCHOL.
- ÚDOLNÍ KAMÍN II.
- ZÁPADNÍ HRAHA IV. 8.5.1973 J. SOCHOR, J. FOLPŘECHT



1.5.89

11. ZKAŽENÁ SKÁLA (HRAHA V.)

- NORMÁLNÍ CESTA II VÝKONNÉ OD JV NA VRCHOL.
- ÚDOLNÍ KAMÍN II.
- CESTA LETNÍHO DNE V. V SEV. STĚNĚ VÝKONNÉ KE HRANĚ, VZDÁLENA NA POLCI VLEVO K TRÁVINĚ A TADY NA VRCHOL. 1.5.1973 Z. ŽOFKA, K. ADAMČIČKO, J. SOCHOR
- VELKONOŽNÝ ROH II. KOVŮKCH V PRAVÉ ČÁSTI SV. STĚNY NA S. HRANĚ. 20 MĚR SPÁROU. 22.4.1973 J. SOCHOR, V. HALEŠ ml.
- CESTA HÚDOČNÁ III. STŘEDEM SV. STĚNY PO DÍKŮKCH NA VRCHOL. 29.4.1973 J. SOCHOR, K. ADAMČIČKO, Z. ŽOFKA
- CESTA ZVŮKŮKCH DO PRŮBI. V JV. STĚNĚ VÝKONNÉ U HRANÝ VZDÁLENA K SOVĚLÍKŮV. ČÁSTI ANA VR. 22.4.1973 J. SOCHOR, V. HALEŠ ml.

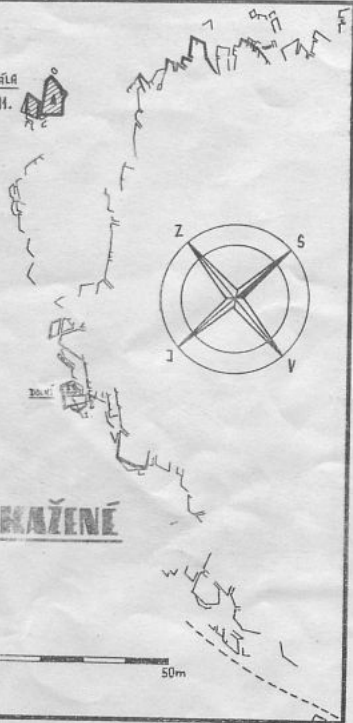
DOLNÍ (HRAHA VI) 1. VÝKONNÉ VĚKŮKCH-1. J. MĚKON-1.

42

VI.

ZRAŽENÁ SKÁLA

11.



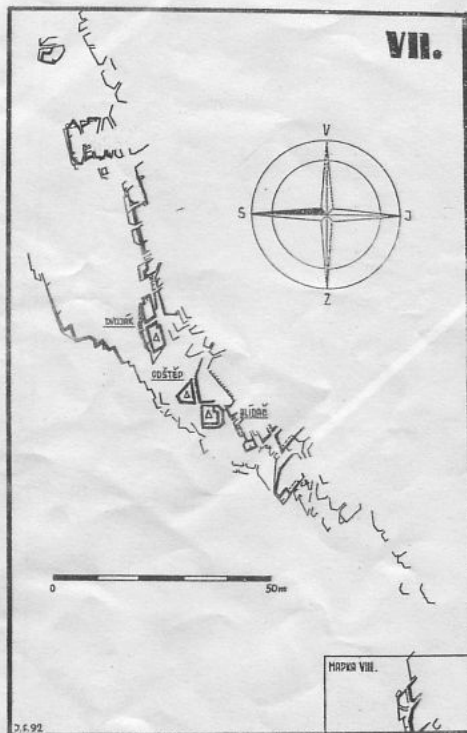
III ZRAŽENÉ

0 50m

3.5.89

43

VII.



0 50m

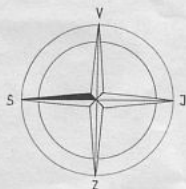
MAPKA VIII.

3.6.92

44

MAPA VII.

VIII.



0 50m

ČEKATEL

J.S. 92

MAPA IX.

15

IX.

U UTAJENÉ VĚZE



LESÁK

12. UTAJENÁ VĚZ

XOLOUČ

LOPENS

ŠILVKA

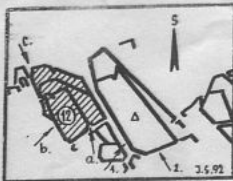
BOCATE

0 10 20 30 40m

☒ SENÍK

J.S. 92

16

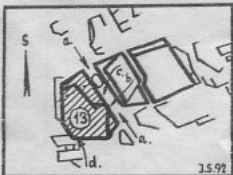


12. UTAJENÁ VĚŽ (MAPA IX.)

- a. NORMÁLNÍ CESTA II. PŘI VÝCH. HRANĚ NA KRAJNĚK A Z NĚJO NA VŮRČOL.
 b. JARNÍ ZVĚDAVOST VI. V JZ STĚNĚ NA POLICI KE KRAJNĚK, VLEVO KE HRANĚ A PŘES PŘECH. NA PRÁV. 1.5.75 Z ŽUPANA, J. SOCHOR, K. ADAMČEK
 c. CESTA POD NEZDUNKA V. V ÚDOL. STĚNĚ ZPRÁVA NA ŽEBRO A PŮI PRÁV. VSTUP VĚŽOU DO HŘEHOV

VÝVĚTRNÍK POD PŘEVHSEH, VĚVO A VŮRČOK NA PRÁVĚ NA VŮRČOL. 11.8.73 J. SOCHOR, F. FIBRICH
 1. NÁROVNÍ SPÁRKA I., PŘES STUPNĚ NA VŮRČOL X.

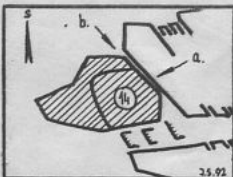
HEX KE KRAJNĚ. OD NĚJO PŘEVÝSLÝM SOUDKŮM NA VŮRČOL. 11.8.73 J. SOCHOR, F. FIBRICH
 1. NÁROVNÍ SPÁRKA I., PŘES STUPNĚ NA VŮRČOL X.



13. NEROZHODNÁ VĚŽ (MAPA X.)

- a. NORMÁLNÍ CESTA III. DOHŇACÍ LEZCI KŮMĚNEM MEZI VĚŽI A OKRAJEM PŮIŠ BALUN NA LÁVKA A KOUTĚH NA VŮRČOL.
 b. PŘESKOK I. Z OKRAJE NA VŮRČOL.
 c. PŘEPAD II. Z TREZORU OKRAJE DO LŮI DO KŮMĚNĚ PŘEPAD DO STĚNY A KŮMĚNĚ N. C. NA VŮRČOL.
 d. ŇESTINY INKUZICE VII. PRÁVY ÚDOL. BRANOU K KŮMĚNĚM A VLEVO DO ÚDOLNÍ STĚNY KE SOUKU. OD NĚJ

ŠKŮM VLEVO DO DĚTY, NA POLICI, PŮIŠ VPRÁVO DO SPÁRY A TOU NA VŮRČOL. 1.10.75 J. SOCHOR, V. TOHEK



14. KOMINÍČEK (MAPA X.)

- a. NORMÁLNÍ CESTA I. Z NÁROVNÍ SPÁRY VPRÁVO NA BALUNY A SZ STĚNOU NA VŮRČOL.
 b. OSTRÝ KOUTĚH II. SZ KOUTĚH NA VŮRČOL. 3.5.86 J. SOCHOR, F. FIBRICH

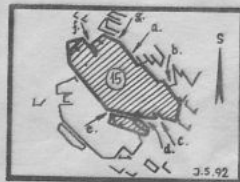
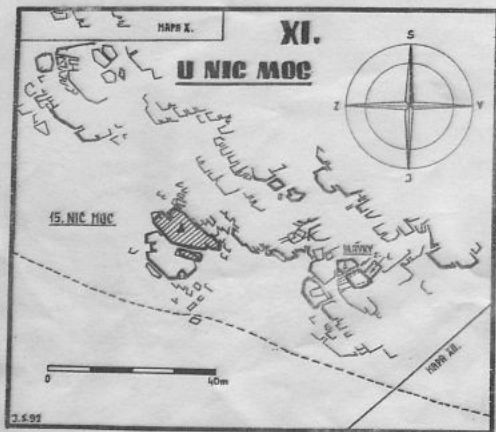


ROŽEK (MAPA X.)

1. NÁROVNÍ SPÁRKA I.
 2. LEVÁ STĚNA I., VLEVO OD NÁROVNÍ SPÁRY.

KOLIBČEK (MAPA IX.)

1. LEVÁ NÁROVNÍ CESTA I., PŘI HRANĚ POD PŘEVHSEH A VLEVO NA VŮRČOL.
 2. NÁROVNÍ KŮMĚNĚ I.



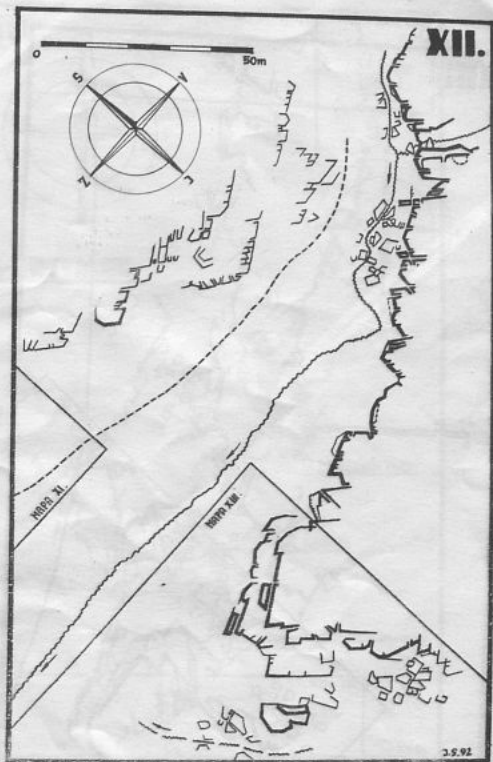
15. NIC MOČ (MAPA XI.)

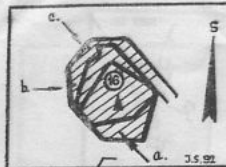
- NORMÁLNÍ CESTA I. Z NÁHOR. CIZANŮ VALOVĚNÝ NA VÝCHOĎ.
- SV CESTA III. Z NÁHOR. CIZANŮ VLEVO DO POUKULTEHO VALOVĚNÍ, ŽEM NA BALKÓNEK A NĚKDOU NA VÝCHOĎ. 25.6.1972 Z SOCHOR.
- ŽEM KAMĚN II. 8.7.1972 Z SOCHOR, Z ŽOFIA, V NĚRUBICHO, F. FIBRICKO.
- ŽV KAMĚN II. KAMĚN NA PLŮZ II Z SĚNŮ NA VE. 47.6.1972 Z SOCHOR (ŽIŠĚN).
- ŽV KAMĚN IV. KAMĚN NA PLŮZ II Z SĚNŮ NA VE. 29.4.72 Z ŽOFIA, Z SOCHOR, V NĚRUBICHO.

f. ŽILVÝ KAMŮ IV. SZ KAMĚN NA VÝCHOĎ. 8.7.1972 Z ŽOFIA, Z SOCHOR, V NĚRUBICHO
 g. SV CESTA I. 85i 3m VPRAVO OD N.C., VPRAVO A HRANOU NA VÝCHOĎ.

NĚLÁVKY (MAPA XI.)

- NĚRUBNÍ CESTA I. Z BRANAMI SĚNŮ VLEVO OBKOLĚNÁ.
- SV KAMĚN I.





16. PARTYZÁN (MAPA XIV.)

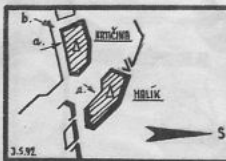
- NORHMÁLNÍ CESTA III.** PŘES VÝČEKŮV ŽV STĚNY SMĚROU VZDOLU VLEVO NA POLICI, VLEVO A POKÉČ HŘEBÍKY NA VÝČEKŮV. 1945 Z. HELLICHAR, J. HŘACHŮŮ
- LEHODRA V.** V ÚDOLÍ ŽV STĚNE PŮVABNĚ VYBĚHÁ VE SMĚRU A VÝŠĚ STĚNAMI KE KURVĚ OD MEZ VÝČEKŮV A VÝŠĚ VYBĚHÁ KE HŘEBÍKŮM A TUDÍ NA VÝČEKŮV. Ž. L. E. 1972 J. SOCHOR, Z. ŽOFKA
- ZDĚNÍ VII.** V ÚDOLÍ STĚNE OD ZÁPADU PODĚL SPÁRY VLEVO NA TRAVNĚ LÁVČKY, 3 m VÝŠKOU, VPRÁVO DO VÝČEKŮV, VLEVO PŘES PŘEČEK A VÝČEKŮV KE KURVĚ. Ž. L. E. 1972 J. SOCHOR, K. HŘACHŮŮ

VPRÁVO NA HŘEBÍKY A TUDÍ NA VÝČEKŮV. 15.6.1972 Z. ŽOFKA, J. SOCHOR, K. HŘACHŮŮ



17. DOMOVNÍKŮV HIZAD (XIV.)

- NORHMÁLNÍ CESTA I.** KOKHŮM V LEVÉ POLOVINĚ, TUDÍ STĚNY NA VÝČEKŮV.
- DLOUHÝ KOKHŮM II.** KOKHŮM OD Ž NEBO S NA VÝČEKŮV.
- URAZPOČKOVY CESTA.** V LEVÉ STĚNĚ LEVĚ NÁHONŮ HŘEBÍKY DO SPÁRY A TUDÍ NA VÝČEKŮV.

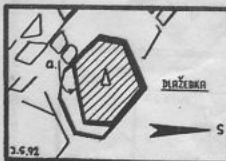


MALÍK • (MAPA XIV, XV)

- Ž STĚNA I.

KRTIČINA • (MAPA XIV, XV)

- PŘEČEK I.
- NÁHONŮ CESTA I.



DLAŽEBKA • (MAPA XV)

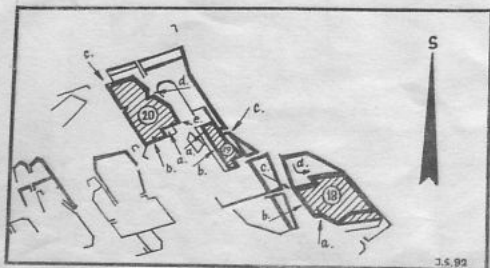
- NORHMÁLNÍ CESTA I.** Z NÁHONŮ CESTY VPRÁVO NA BOLAHOŮK A POKÉČ OSTĚ HODNY VLEVO NA VÝČEKŮV.



XV.

MAPA XVI.

U KROPÁČKOVÉ



18. KROPAČEK (MAPA IV.)

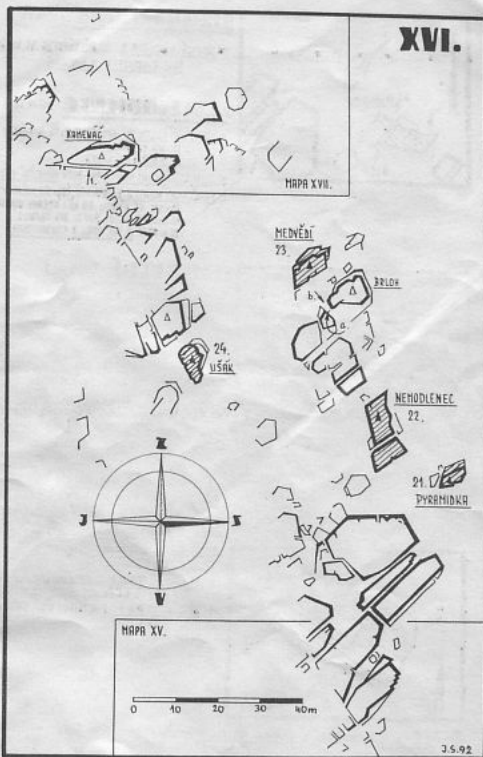
- NORMÁLNÍ CESTA IV.** PŮVY PRÁVĚ NÁHORŇÍ HRANĚ VZDÁLU K SKOKOLŮM, JIŽ NA PODKONEK A NA HLAVŇÍČEK.
- NÁHORŇÍ CESTA IV.** STŘEDEM NÁHOR. STĚNY NA VŘCHOL (LZE LÉZT ROZPOJEM MEZI VĚŽÍ A OUKRZEM). 25.6.1972 Z ŽOFKA, K ADAMIČKO.
- ŠLEZPOVKA V.** NA LEVOU NÁHOR. HRANU A JEŽÍ LEVOU STRANOU NA VŘCHOL. 30.4.77 Z SOCHOR, M. FOLPŘECHT VĚDRANTA - ROZPOR MEZI VĚŽÍ A OUKRZEM, PAK CESTOU C.) 25.6.72 Z ŽOFKA, K ADAMIČKO.
- OBKROŽOVÁ CESTA II.** STĚNĚCH SZ STĚNY POD STŘECH PŘEVIS, PŘES NĚJ ŠIKMO VLEVO KE VŘCHOLU, OD NĚJ VLEVO A HRANOU NA VŘCHOL. 8.7.1972 Z ŽOFKA, Z SOCHOR, JIŘI BRANHOŇOVSKÝ, K. ADAMIČKO.

19. STARÁ KROPAČKOVÁ (MAPA XV.)

- NORMÁLNÍ CESTA II.** NA JIŽNÍ DALKŮN A LEVOU ČÁSTÍ STĚNY NA VŘCHOL.
- PRÁVĚ CESTA III.** STĚNĚM SZ STĚNY NA VŘCHOL. 8.7.1972 JIŘI BRANHOŇOVSKÝ, Z SOCHOR.
- CESTA ČRODOPŇIC VII.** VE STŘEDU ÚDOL. STĚNY PŘES PŘEVIS SPÁROU DO DŇV (UZLÍK) A ŠIKMO VLEVO PODĚL SPÁRY, VÝŠE SPÁROU (UZLE) AŽ NA JEŽÍ KONEC. STĚNĚCH STĚNY K REZANĚM ČTYM, ZDE MĚKĚ VLEVO NA VŘCHOL. (CESTA DELŠÍ 20m!) 30.4.72 Z SOCHOR, M. FOLPŘECHT.

20. ČHYTRVŠEK (MAPA XV.)

- NORMÁLNÍ CESTA II.** KOUTEM VE ŽV STĚNĚ NA VŘCHOL.
- ŽV CESTA II.** VLEVO OD M.C. STŘEDEM STĚNY PODĚL TRULINY NA JEŽÍ KONEC, VLEVO A HRANOU NA VŘCHOL.
- CESTA ČESKÉHO BĚNĚTA V.** PŮVY PRÁVĚ ÚDOL. HRANĚ VZDÁLU, NA HRANU A TON AŽ NA POSLEDNÍ POLICI POD VŘCHOLEM / 1,5m VLEVO A ŠIKMO VPRÁVO VZDÁLU NA PODKONEK, BALKŇONEK A HLAVŇÍČEK A HLAVŇÍČEK NA VŘCHOL. 30.4.1972 Z SOCHOR, M. FOLPŘECHT.
- KRÁVĚŘOVÁ CESTA IV.** V ŽV STĚNĚ SPÁROU NA VŘCHOL. 8.7.72 JIŘI BRANHOŇOVSKÝ, Z SOCHOR, Z ŽOFKA, K. ADAMIČKO.
- CESTA Z KROPAČKOVĚ III.** Z ŽV BALKŇONU NA KROPAČKOVĚ PŘEKROK MA VÝCH. HRANU A TON NA VŘCHOL. 8.7.1972 Z ŽOFKA, JIŘI BRANHOŇOVSKÝ.



XVI.

MAPA XVI.

MĚDĚŇÍ
73

24.
UŠÁK

NEHODLĚNEC
22.

21
PYRAMIDKA

MAPA XV.

0 10 20 30 40m

3.5.92



21. PYRAMIDKA (MAPA XVII.)

a. MOHRÁNÍ ČESTA II. SZ. VEŠPÍKEM NA VĚCHOI.
90x5 Z. MELICBAR, D. NACHOS

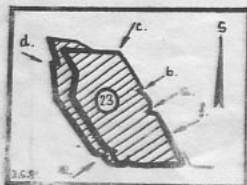
22. NEMODLENEC (MAPA XX.)

a. MOHRÁNÍ ČESTA III. SPÁRKA A VÝČE MOHÁNEH OD
ZV. NA VĚCHOI.

19x5 NEMČETĚ LEZCI

b. SEVEROZÁPADNÍ SPÁRKA VI. 19x9 NEMČETĚ LEZCI

c. NAMĚLICKÝ MOHÁK V. VYBUDĚNÍ POK. SZ. ČERNÝ PÁSK
PODLEK NE STAVBA. 80x10 VYBUDĚNÍ MOHÁKEM
SE NEMČE A ODVĚTRÁKEM NA VĚCHOI.
22x. 9877 Z. SOCHOR, Z. SOCHOROVÁ



23. MEDVĚDÍ (MAPA XVI.)

a. MOHRÁNÍ ČESTA I. V SV. STĚNĚ DO LEVÉ TRÁILINY A
TAM NA VĚCHOI.
19x5 B. HANČE

b. SV. ČESTA II. V SV. STĚNĚ POKROK SPÁRKA NA VĚCHOI.
19x5 B. HANČE, Z. HANČEK Z. MELICBAR

c. SEVER. HRANU III. LÁTVOU BRANOU NA VĚCHOI.

d. SEVEROZÁP. ČESTA IV. V LEVÉ ČÁSTI ÚMOI. STĚNY
MOHÁKEM NA DOLNÍM, KAMENEM DOLU, POD
PŘECHDEM VPRÁVO A VYBUDĚNÍM PŘEDÍ MARI.
23x. 9912 Z. SOCHOR (ZÁSEM F. SVETIČKEM)

e. JIŽNÍ ČESTA III. PO POKOJ. ÚMOI. NEMČE SPÁRKA DO
VĚCHOI VYBUDĚNÍ V BRANĚM, VPRÁVO A
HRANOU NA VĚCHOI.
21x. 4972 Z. SOCHOR, ŠT. Z. ŽOFKA

f. ČESTA POD SLAMĚM III. LEVOU POK. SV. STĚNY MARI.
20x. 9. 9083 B. HANČEK, S. JEDRAN, V. RICHTR



24. ÚŇÁK (MAPA XVI.)

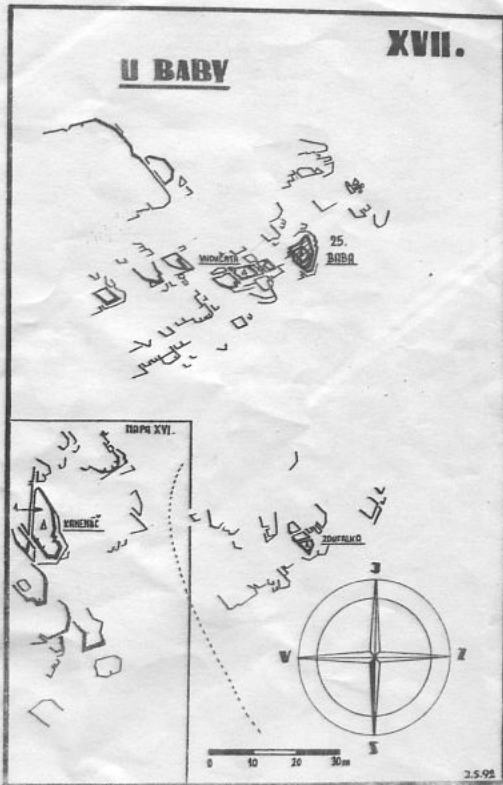
a. MOHRÁNÍ ČESTA I. Z. MIMOZEM. STĚNAMI PODLE
ZÁŘEK NA VĚCHOI.

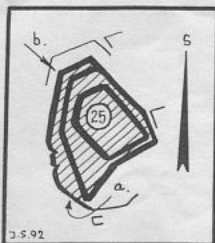
b. MOHRÁNÍ ČESTA I. Z. MOHÁKEM NEM. STĚNY NA
VĚCHOI.

BRLOH (MAPA XXI.)

a. MOHRÁNÍ ČESTA I. OD NEMČE M. PŘECHDEM, POK. ŽÁŘEM POKROK NA ÚMOI,
PŘECHDEM A NA VĚCHOI.

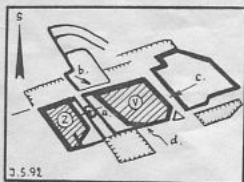
b. ROZPOJ. I. OD NEMČE DO POKOJ. MARI, ROZPOJEN A POK. STĚNY NA VĚCHOI.





25.BABA * (MAPA XVII.)

- * a. NORMÁLNÍ CESTA VI. OD JV HRANY DOLEVA PO POLICI, PŘES PŘEVIS A ŠIKMO VPRÁVO, VZHŮRU KE KAMNĚ. VZHŮRU A PŘES PŘEVIS NA VŘCHOL. 1920 NĚHEČIT LEZCI.
- * b. CESTA TUMOVSKÝCH AVIÁTIKŮ VII. STŘEDEM ŹEJE LÉDOL. CIENY KE KAMNĚ. VPRÁVO 2m VZHŮRU A NA HRANU VZHŮRU. ROZČKOVÁNÍ VLEVO NA NÁPŘADNOU KAZATELNŮ A HLADKOU STĚNOU NA VŘCHO. 25.8.1977 V SOCHOR, J. SOCHOR, Z. ŽOFKA



VNOUČATA • (MAPA XVII.)

- a. NÁPŘADNÍ C. NA ZÁP. VŘCHOL. ZE SOUTĚSKY SV STĚNOU NA VŘCHO.
- b. ZÁPŘADNÍ HRANA NA VĚCH. VŘCHOL. ZE SOUTĚSKY NA ZÁP. HRANU A NA VŘCHO.
- c. KŘÍŽENÍ C. NA VĚCH. VŘCHOL. NA ŘÍMSU V NÁPŘADNÍ STRANĚ, VLEVO A HRANU NA VŘCHO.
- d. ROZPŘADNÁ C. NA V. VŘCHOL. - I. ROZPŘADNÍ A PAK SV STĚNOU KRATCE NA VŘCHO.

KAMENÁČ • (MAPA XVI, XVII) 1. PŘESKOK - 1.