


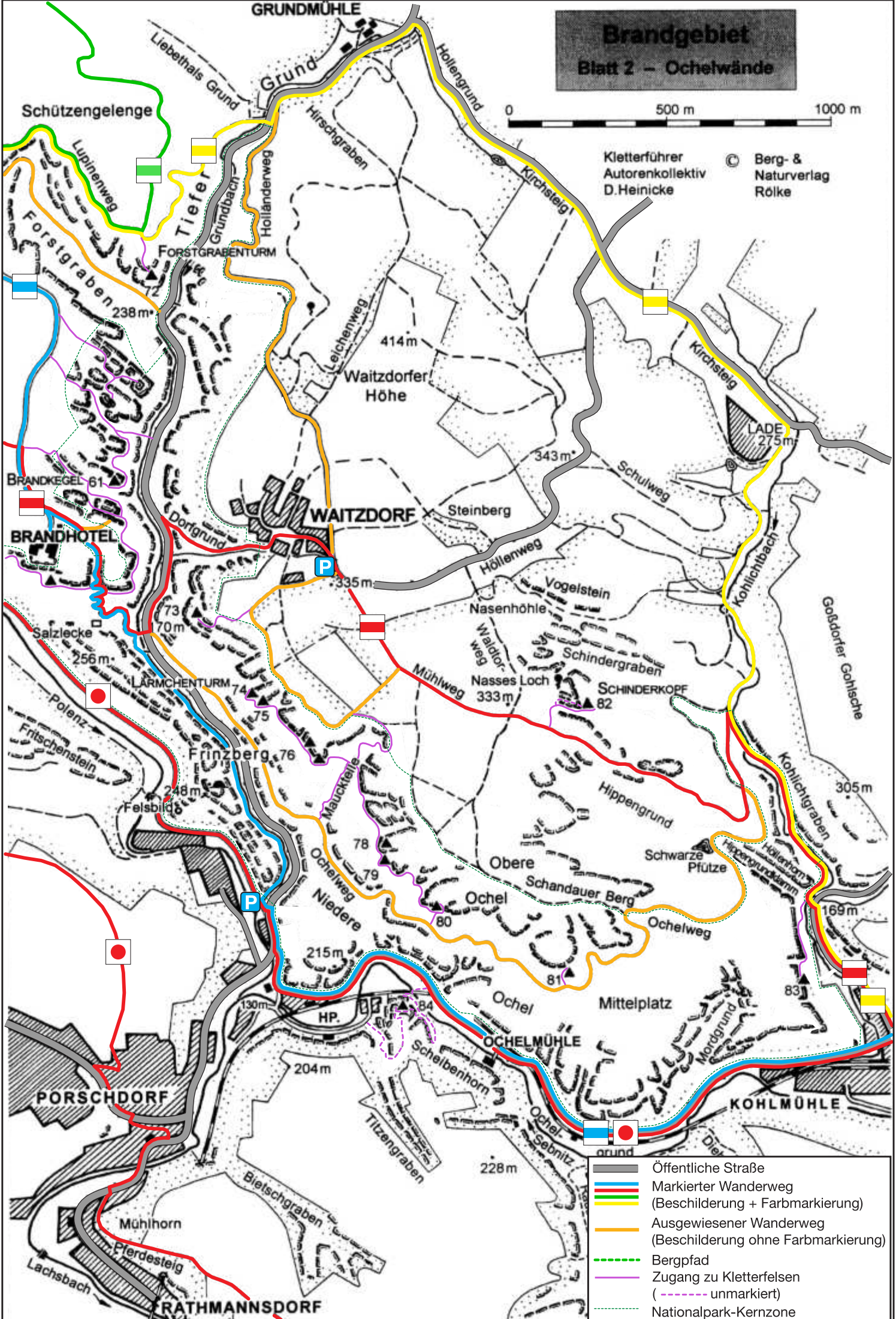
Brandgebiet

Blatt 2 – Ochelwände

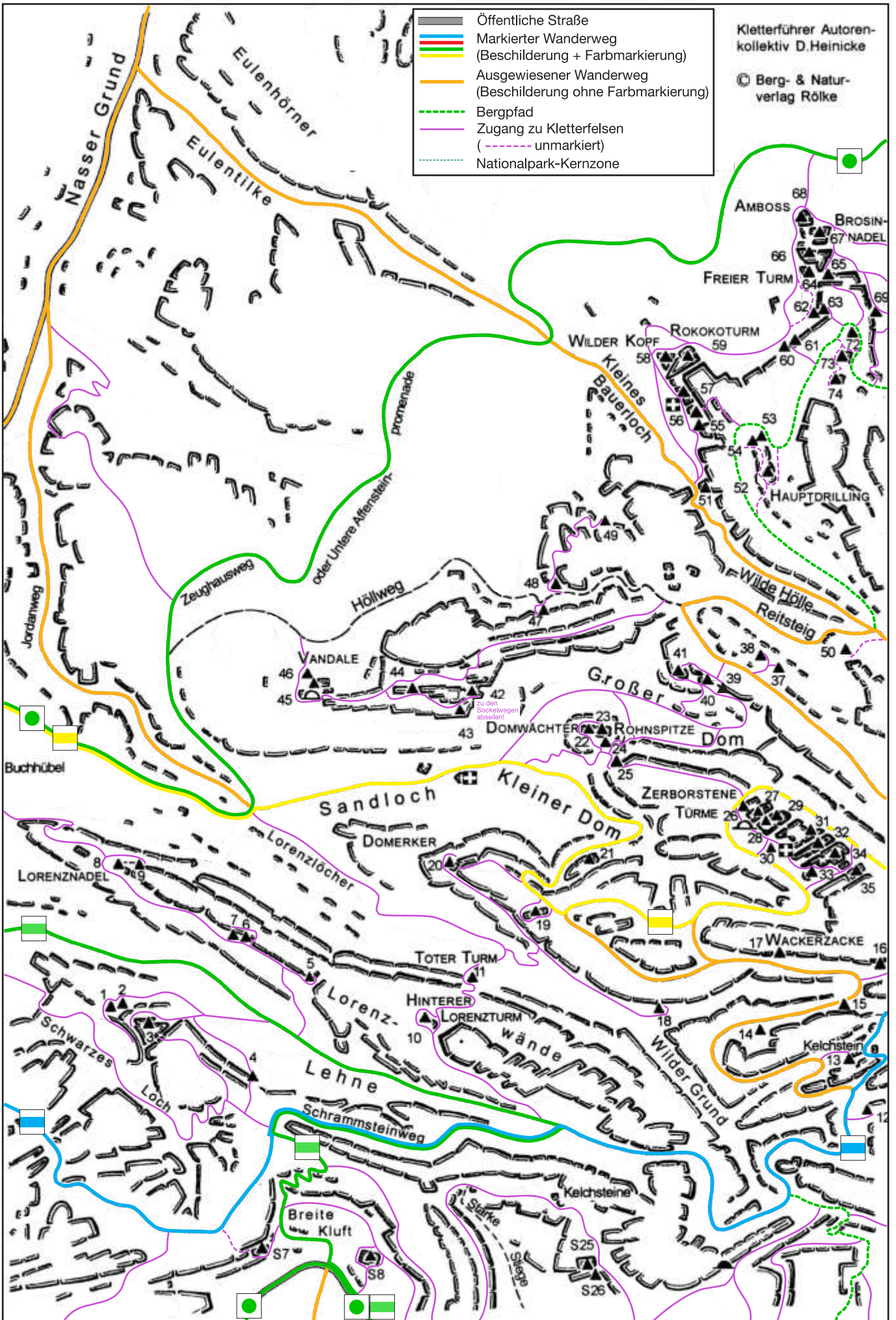


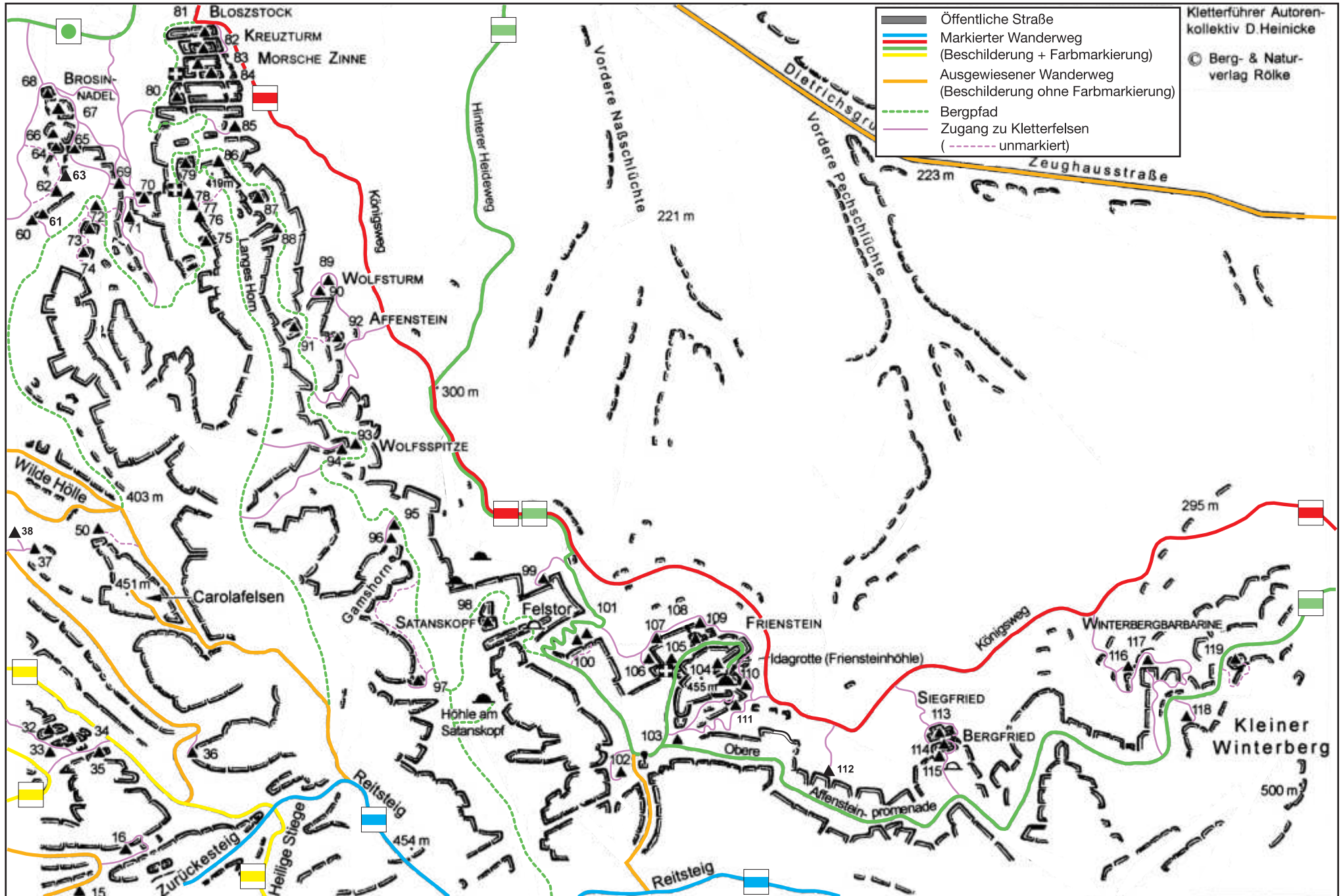
Kletterführer
Autorenkollektiv
D.Heinicke

© Berg- &
Naturverlag
Rölke



- Öffentliche Straße
- Markierter Wanderweg (Beschilderung + Farbmarkierung)
- Ausgewiesener Wanderweg (Beschilderung ohne Farbmarkierung)
- Bergpfad
- Zugang zu Kletterfelsen (- - - - - unmarkiert)
- Nationalpark-Kernzone

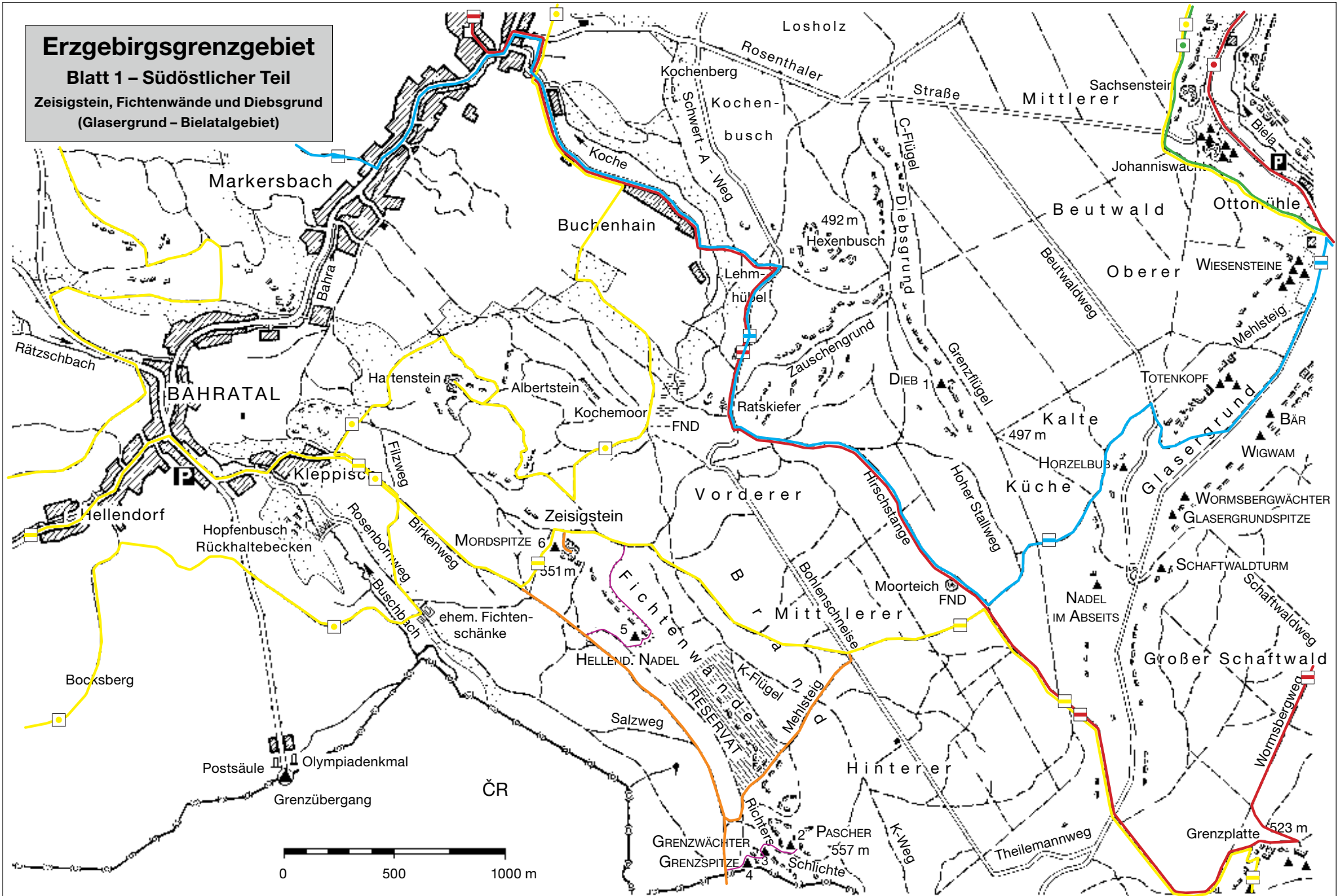


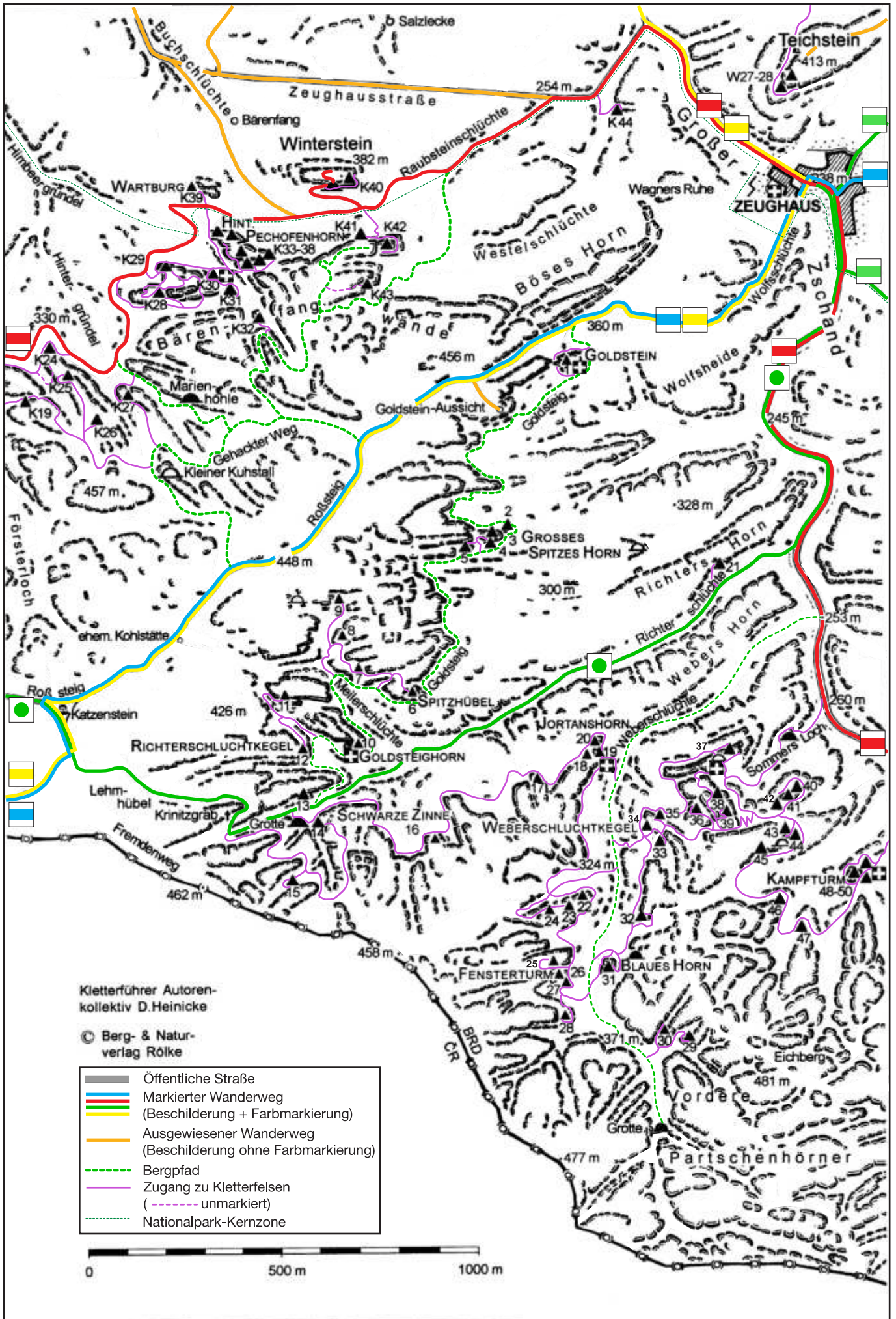


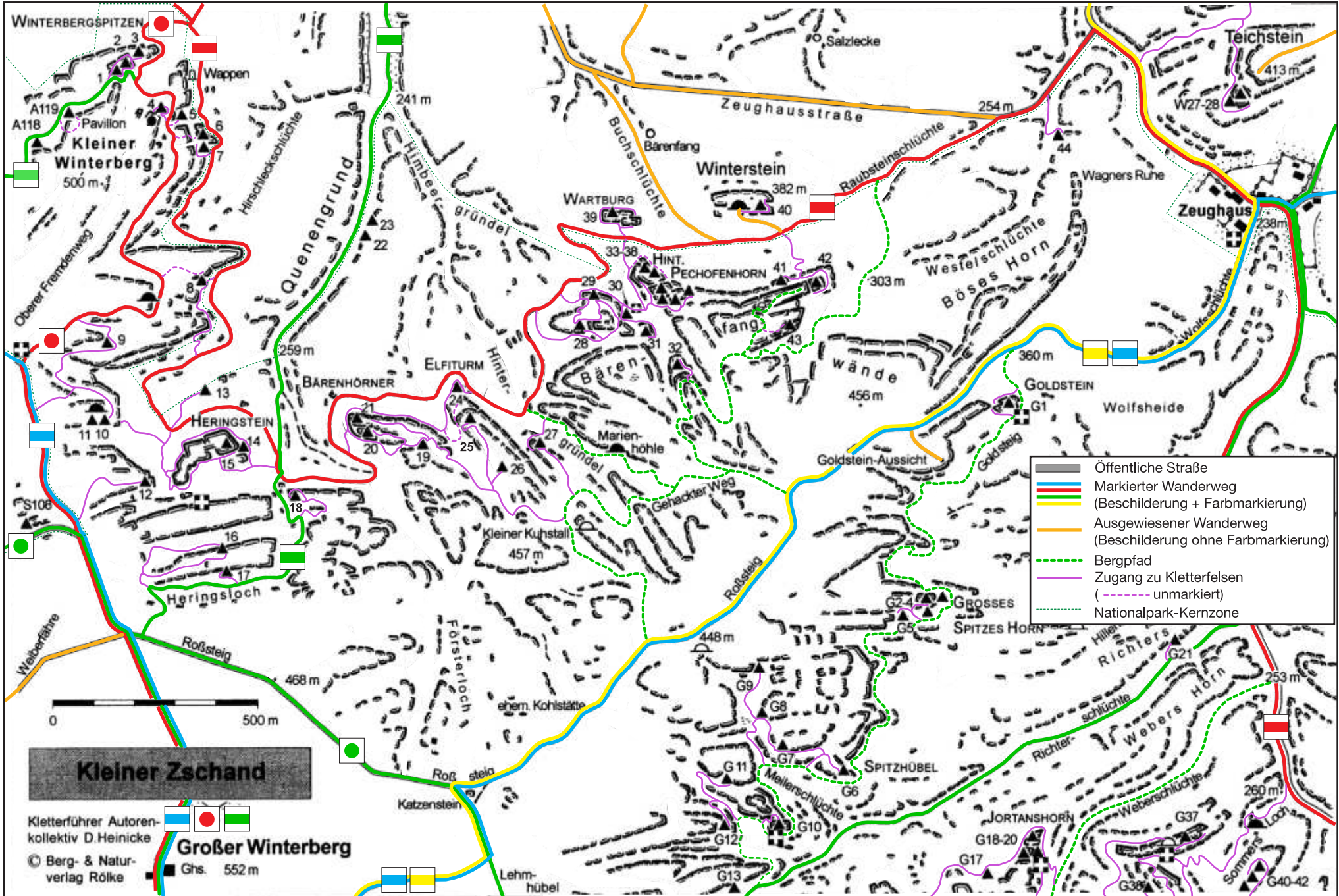
Erzgebirgsgrenzgebiet

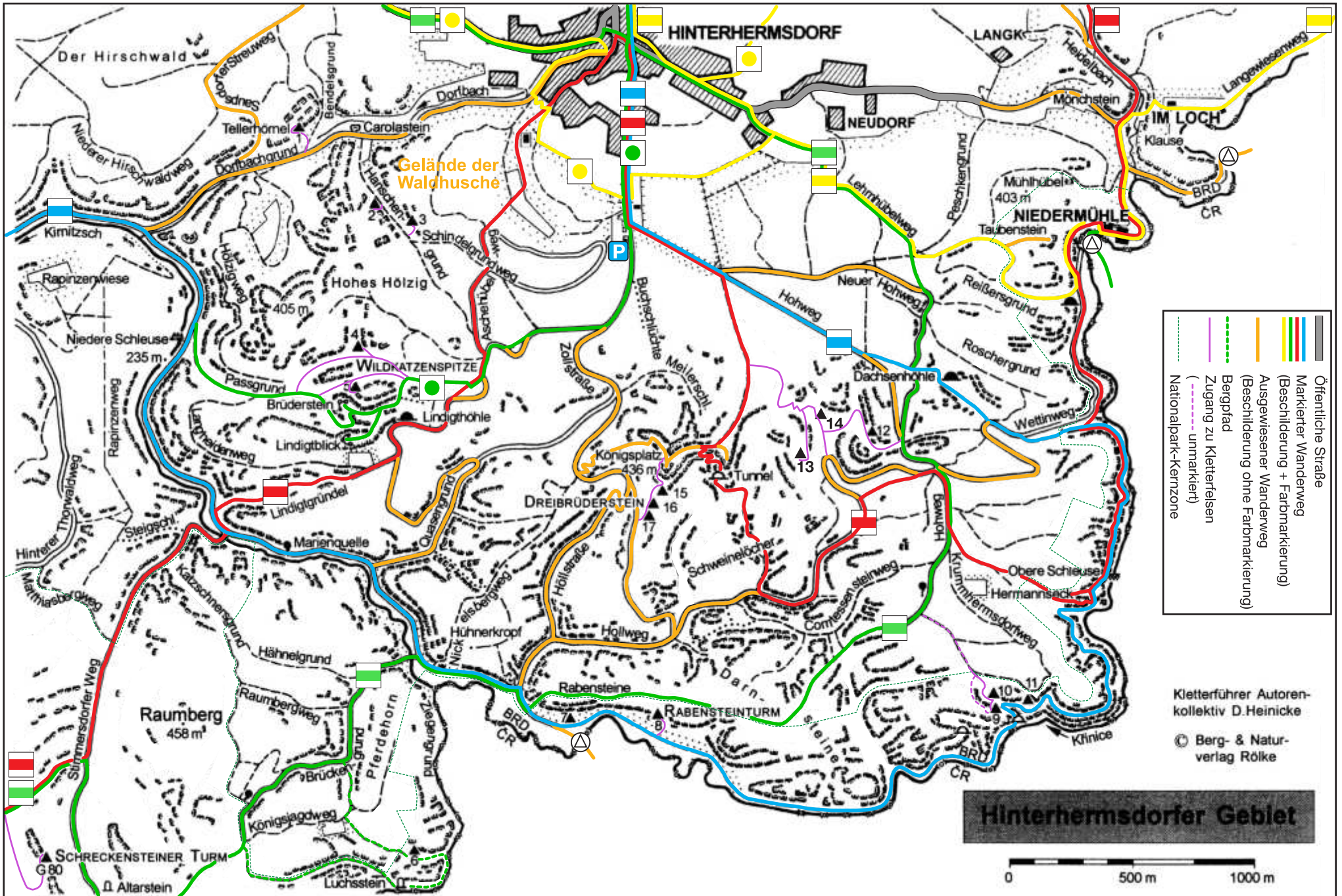
Blatt 1 – Südöstlicher Teil

Zeisigstein, Fichtenwände und Diebsgrund
(Glasergrund – Bielatalgebiet)









Gelände der Waldhusche

Raumberg 458 m

HINTERHERMSDORF

NIEDERMÜHLE

DREIBRÜDERSTEIN

RABENSTEINTURM

WILDKATZENSPITZE

Hohes Hölzig

Der Hirschwald

Niedere Schleiße 235 m

LANGK

NEUDORF

IM LOCH

Königsplatz 436 m

Höllstraße

Marienquelle

Raumbergweg

Höllweg

Krummhermsdorfweg

Königsgrödenweg

BRD CR

BRD CR

SCHRECKENSTEINER TURM









BRD CR

BRD CR

Altarstein

BRD CR

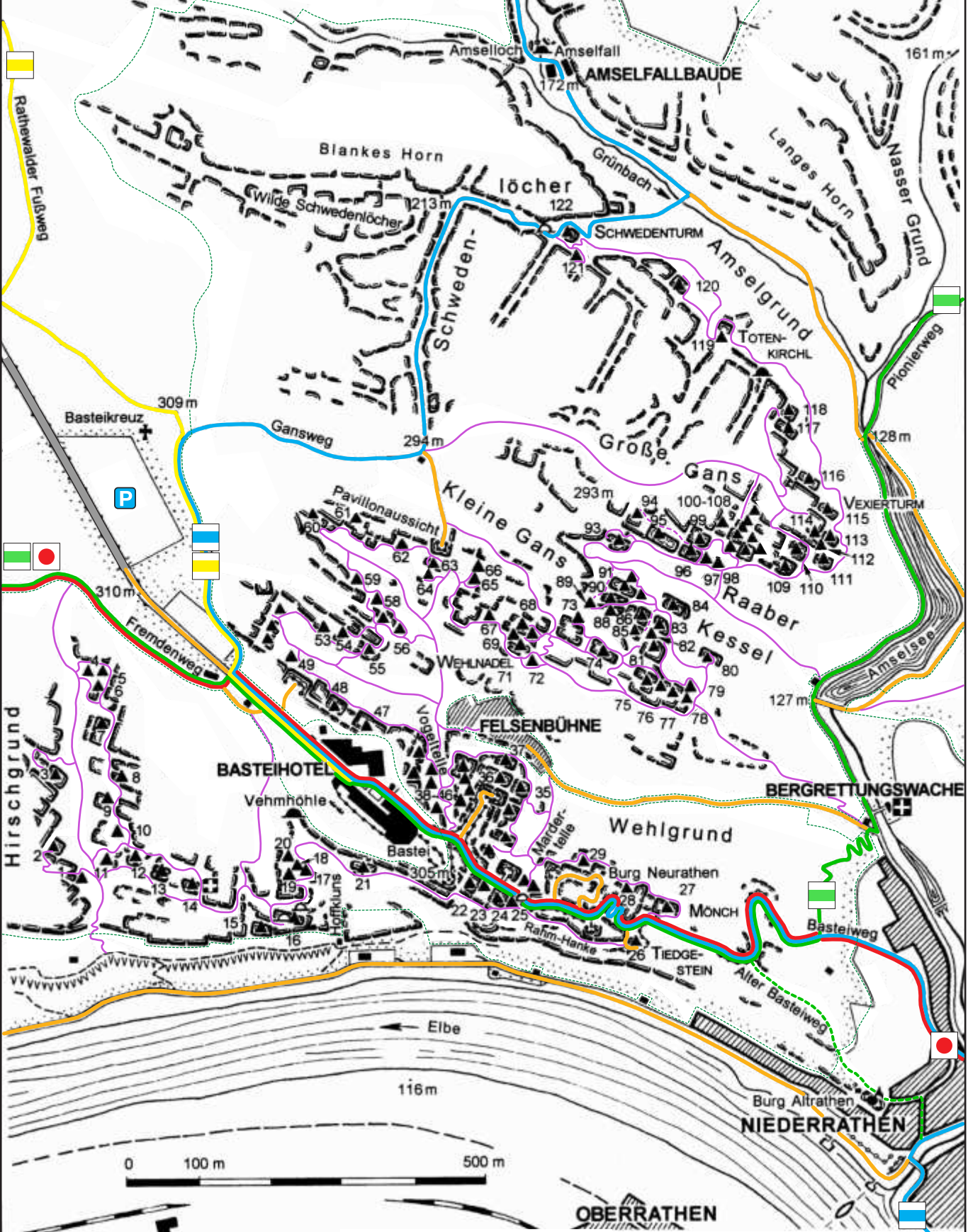
BRD CR

-  Öffentliche Straße
-  Markierter Wanderweg
-  (Beschilderung + Farbmarkierung)
-  Ausgewiesener Wanderweg
-  Bergpfad
-  Zugang zu Kletterfelsen
-  (- - - - - unmarkiert)
-  Nationalpark-Kernzone

Rathener Gebiet

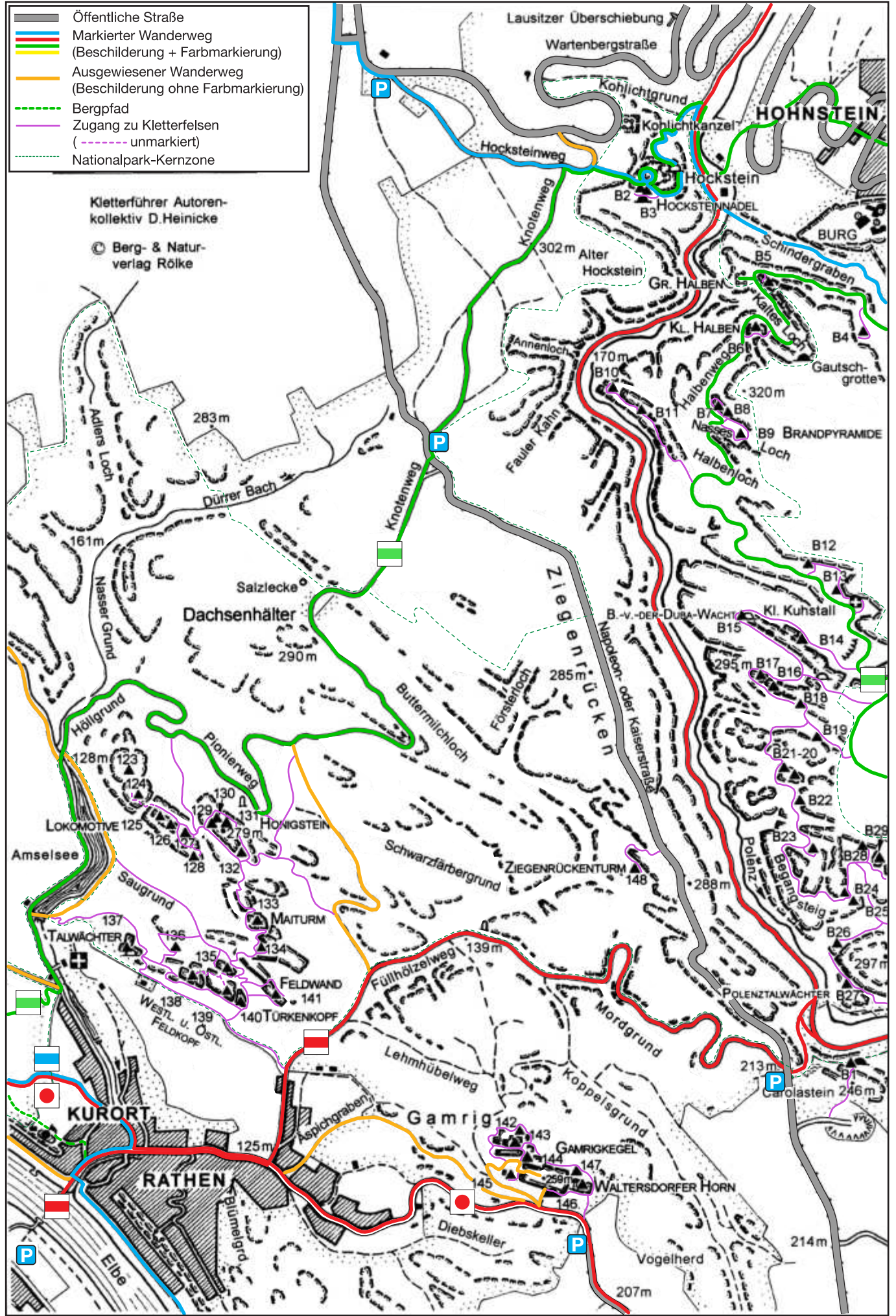
Blatt 1 – Westteil

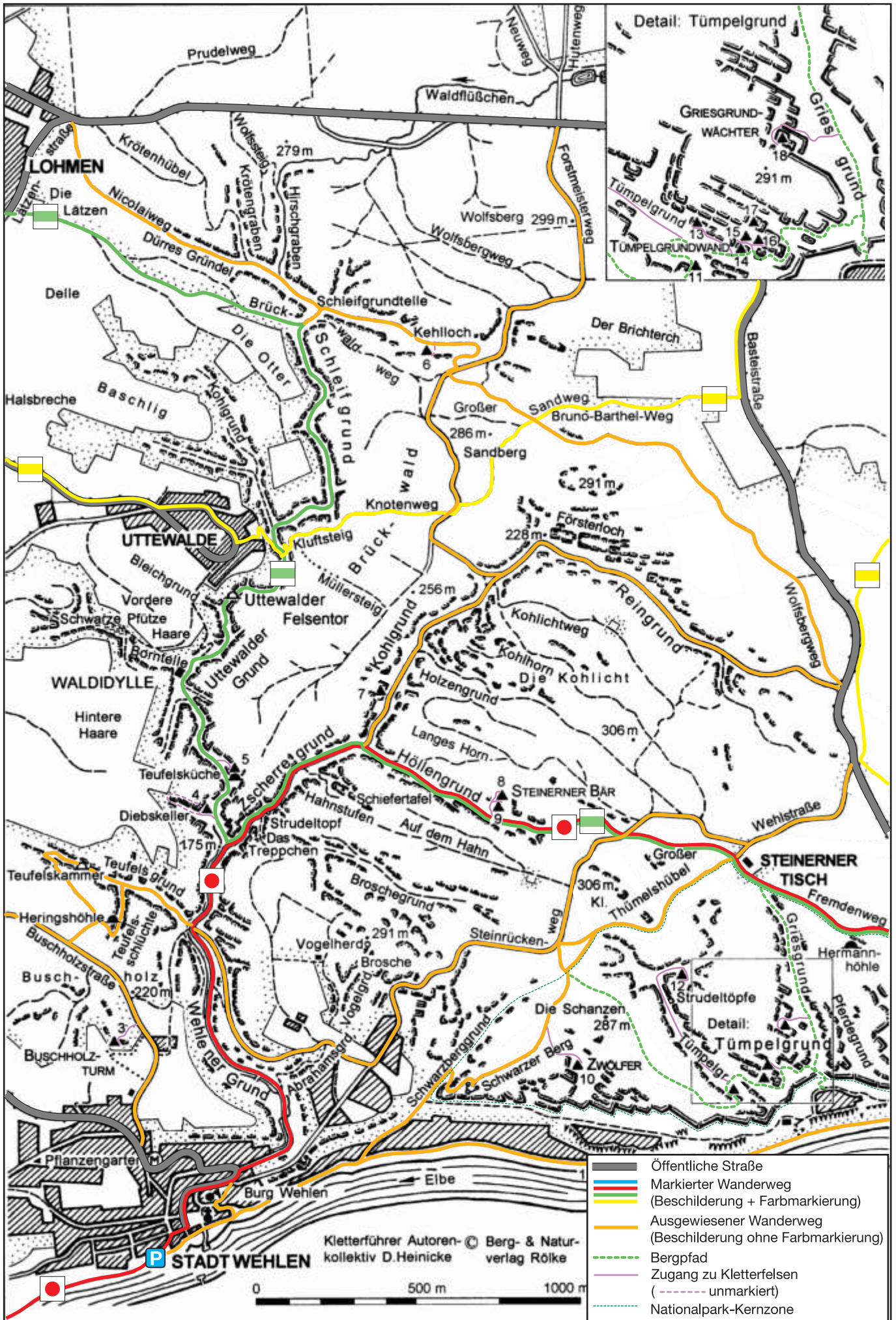
Kletterführer Autorenkollektiv D.Heinicke
 © Berg- & Naturverlag Rölke

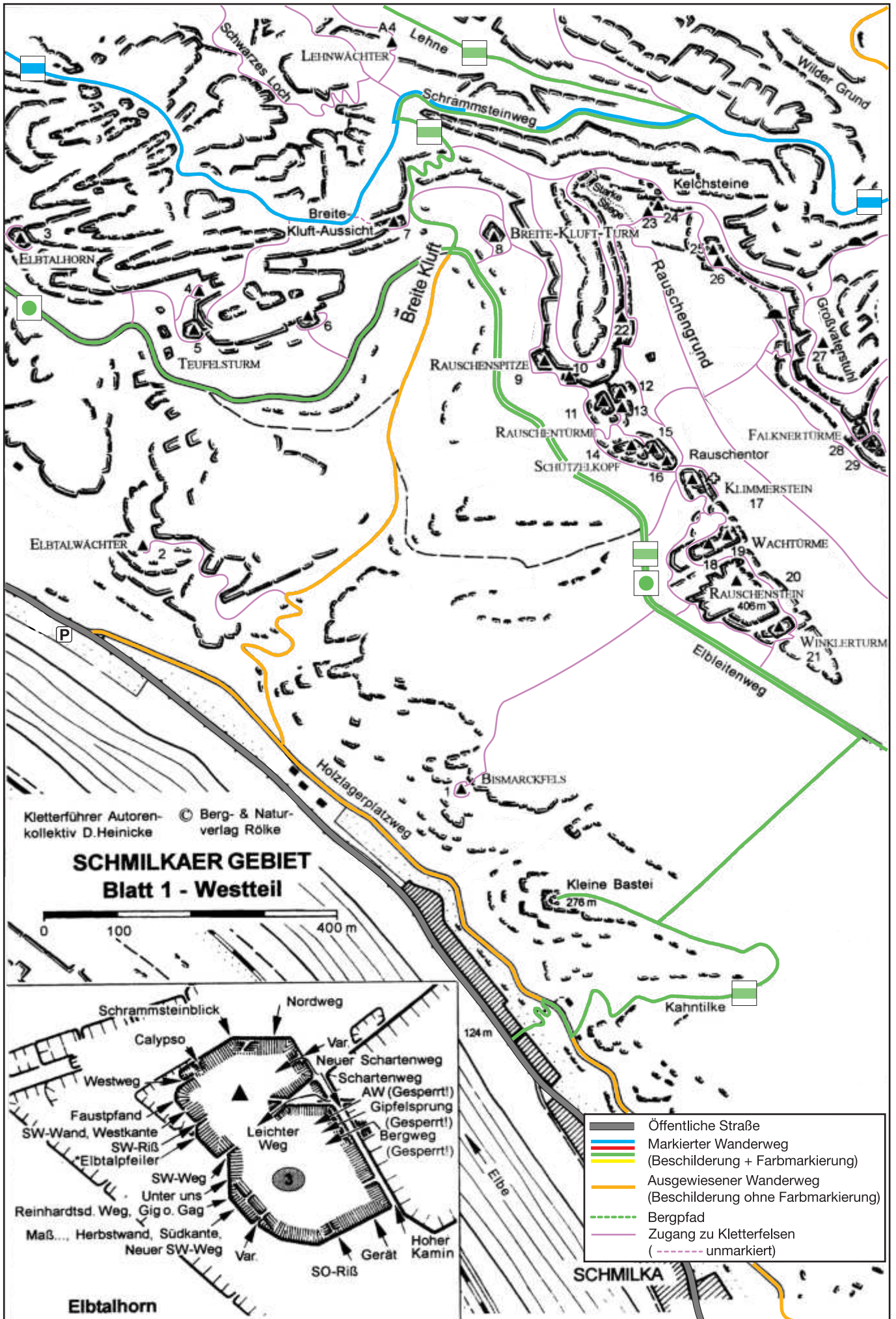


-  Öffentliche Straße
-  Markierter Wanderweg
-  (Beschilderung + Farbmarkierung)
-  Ausgewiesener Wanderweg
-  (Beschilderung ohne Farbmarkierung)
-  Bergpfad
-  Zugang zu Kletterfelsen
-  (- unmarkiert)
-  Nationalpark-Kernzone

Kletterführer Autorenkollektiv D.Heinicke
 © Berg- & Naturverlag Rölke



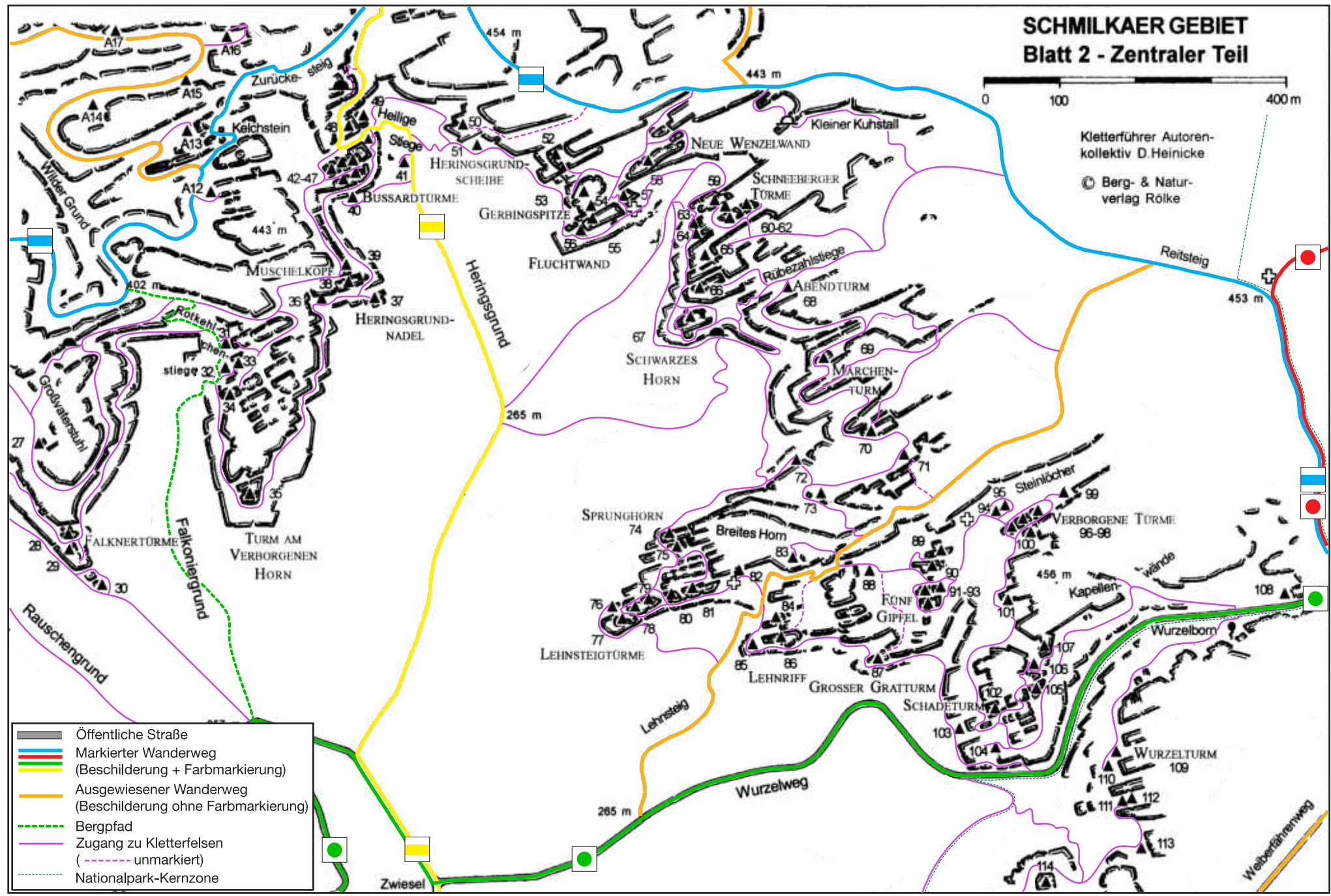















SCHMILKAER GEBIET Blatt 2 - Zentraler Teil



Kletterführer Autorenkollektiv D. Heinicke
© Berg- & Naturverlag Rölke



-  Öffentliche Straße
-  Markierter Wanderweg (Beschilderung + Farbmarkierung)
-  Ausgewiesener Wanderweg (Beschilderung ohne Farbmarkierung)
-  Bergpfad
-  Zugang zu Kletterfelsen (- - - - - unmarkiert)
-  Nationalpark-Kernzone

-  Öffentliche Straße
-  Markierter Wanderweg
(Beschilderung + Farbmarkierung)
-  Ausgewiesener Wanderweg
(Beschilderung ohne Farbmarkierung)
-  Bergpfad
-  Zugang zu Kletterfelsen
(- - - - - unmarkiert)



**SCHMILKAER GEBIET
Blatt 3 - Südostteil**

Kletterführer Autorenkollektiv D.Heinicke
© Berg- & Naturverlag Rölke



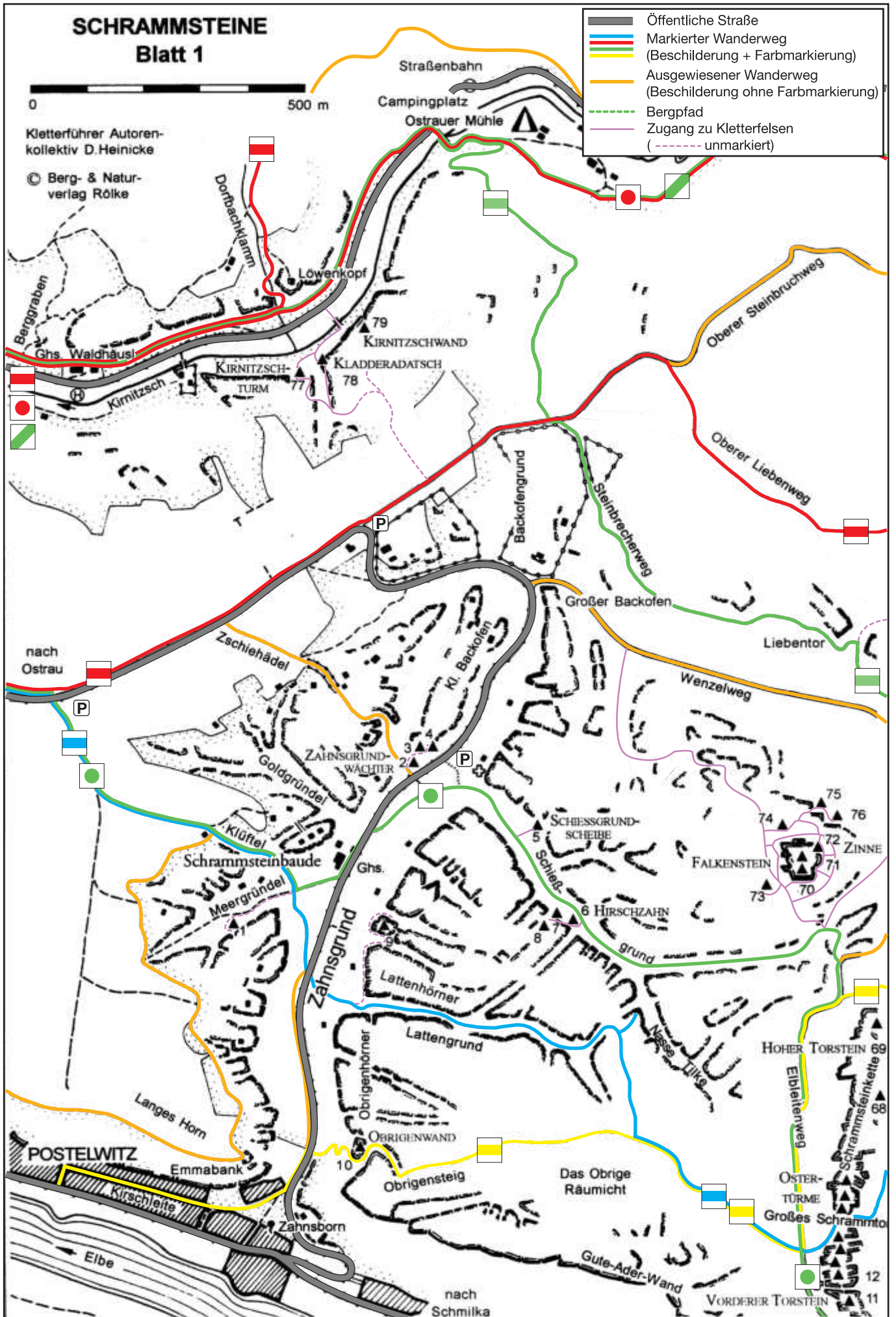
SCHRAMMSTEINE Blatt 1




Kletterführer Autorenkollektiv D.Heinicke

© Berg- & Naturverlag Rölke

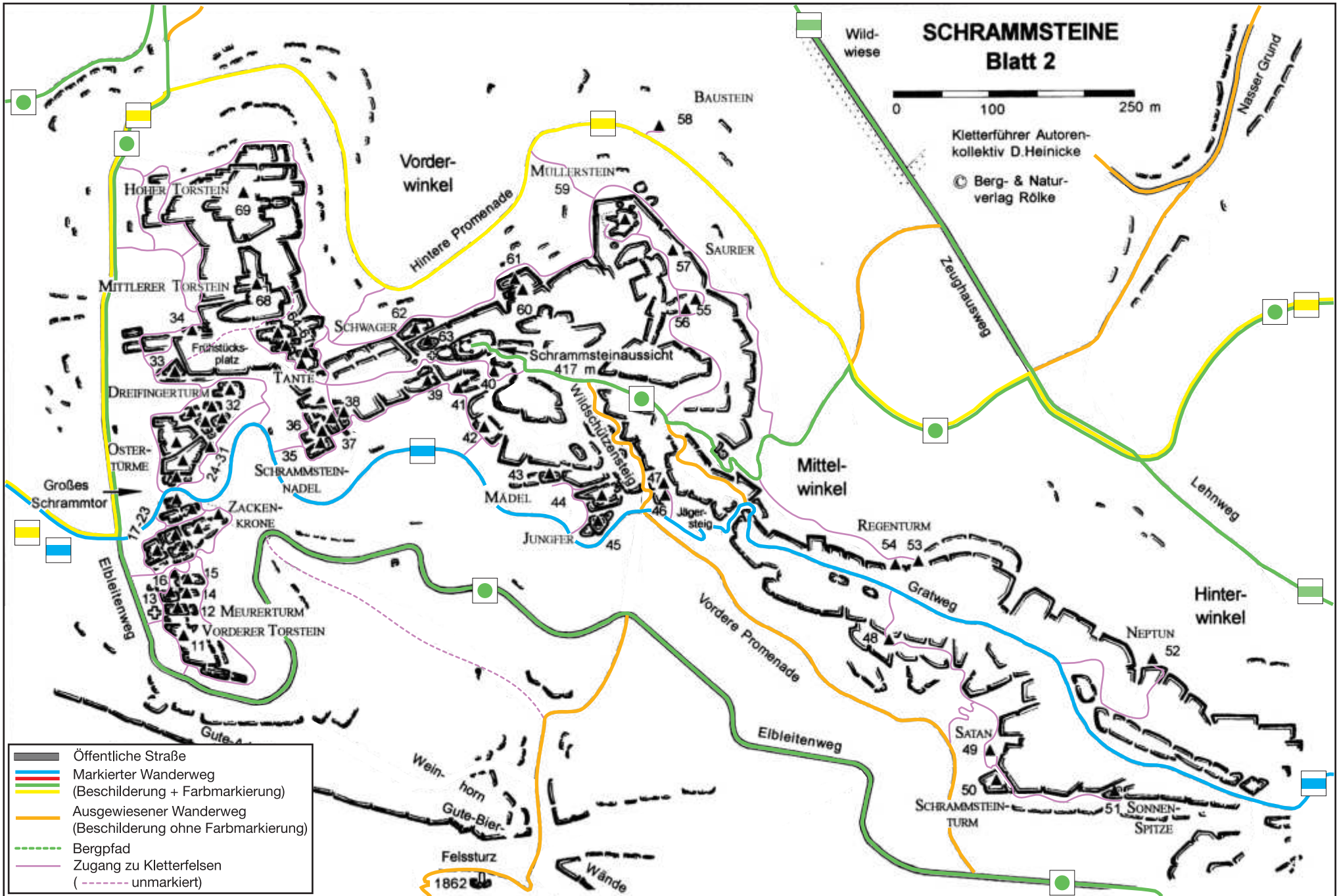
- Öffentliche Straße
- Markierter Wanderweg (Beschilderung + Farbmarkierung)
- Ausgewiesener Wanderweg (Beschilderung ohne Farbmarkierung)
- Bergpfad
- Zugang zu Kletterfelsen (--- unmarkiert)



SCHRAMMSTEINE Blatt 2

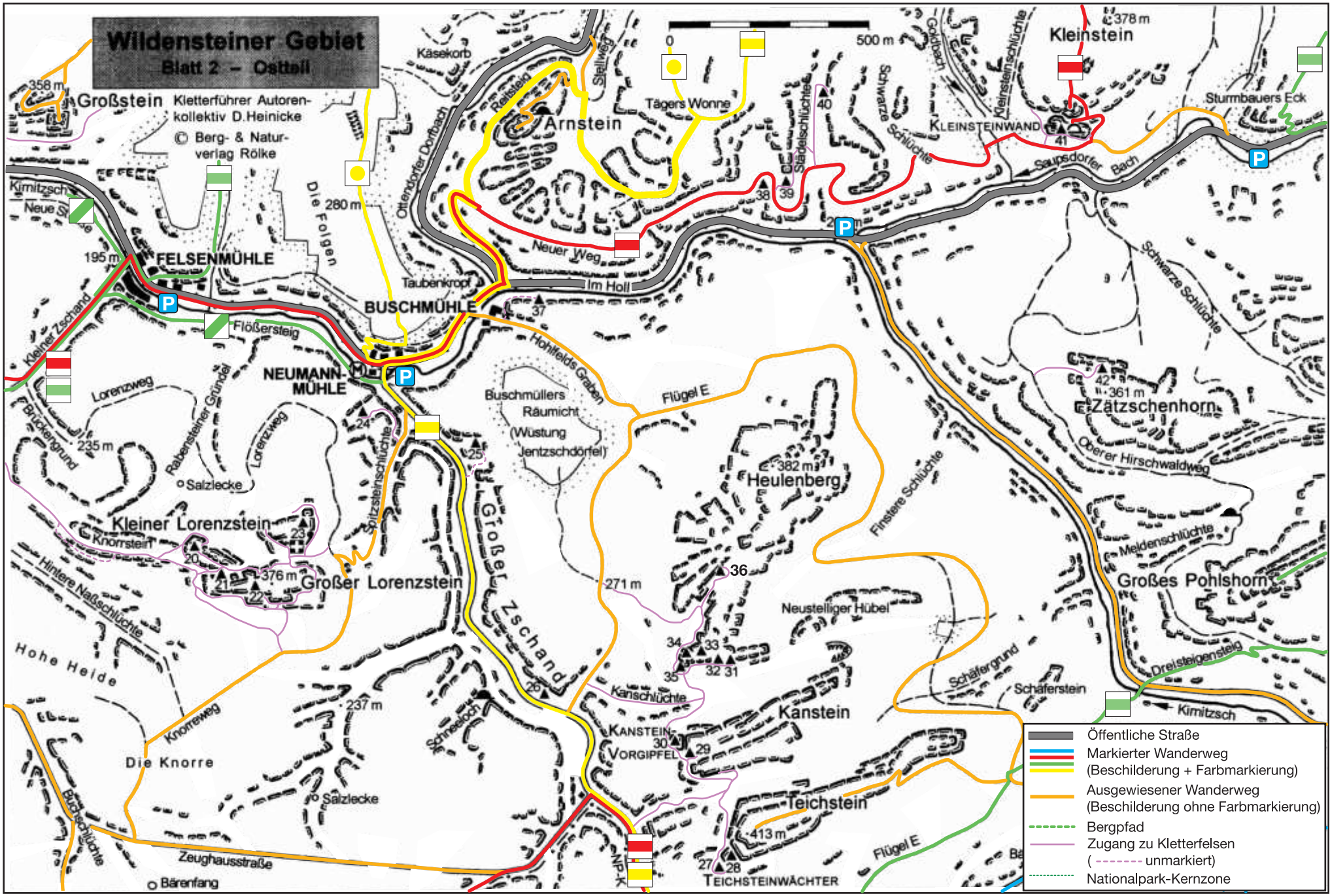


Kletterführer Autorenkollektiv D.Heinicke
© Berg- & Naturverlag Rölke



- Öffentliche Straße
- Markierter Wanderweg (Beschilderung + Farbmarkierung)
- Ausgewiesener Wanderweg (Beschilderung ohne Farbmarkierung)
- Bergpfad
- Zugang zu Kletterfelsen (unmarkiert)

Wildensteiner Gebiet
Blatt 2 – Ostteil



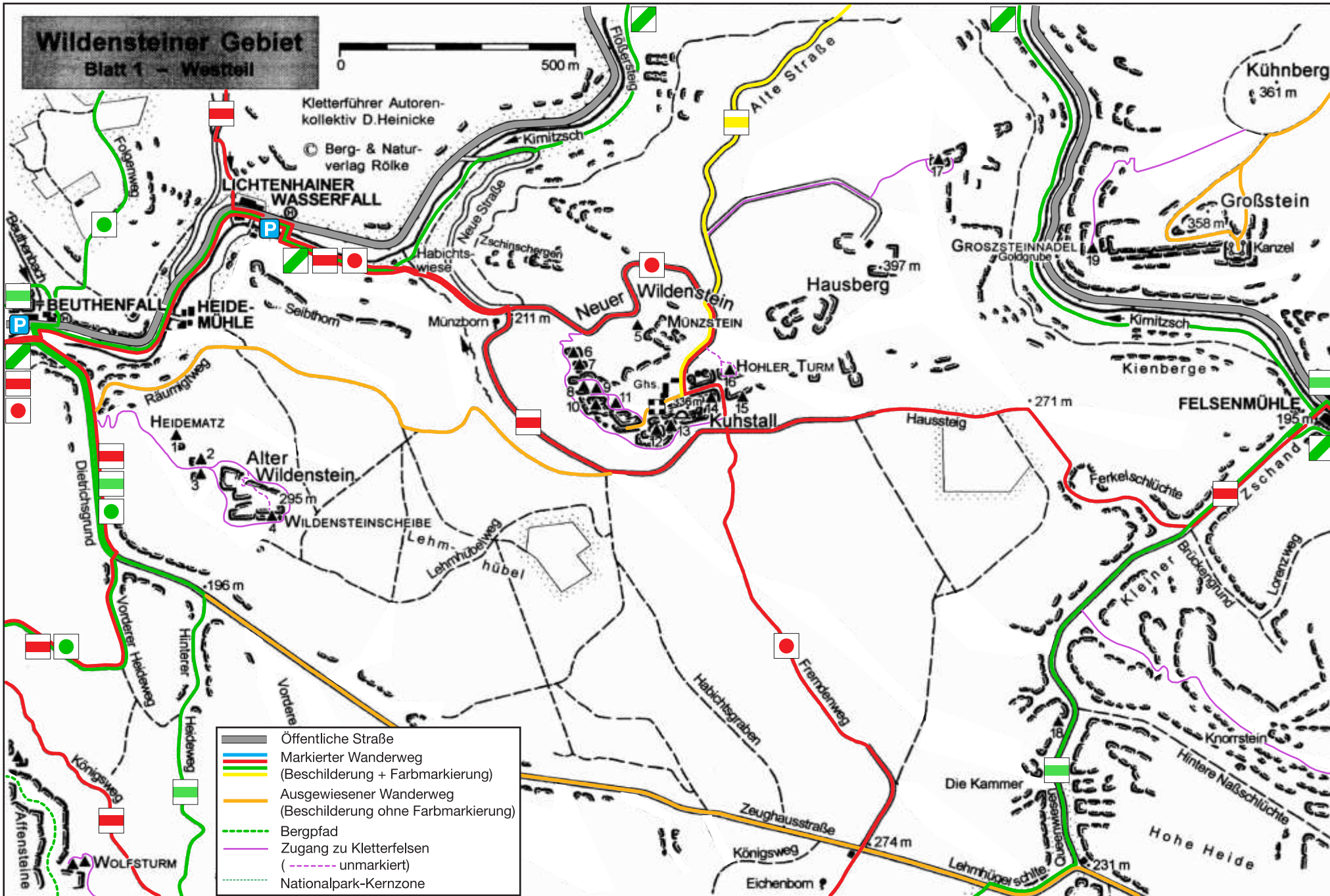
Wildensteiner Gebiet

Blatt 1 - Westteil



Kletterführer Autorenkollektiv D.Heinicke

Berg- & Naturverlag Rölke



- Öffentliche Straße
- Markierter Wanderweg (Beschilderung + Farbmarkierung)
- Ausgewiesener Wanderweg (Beschilderung ohne Farbmarkierung)
- Bergpfad
- Zugang zu Kletterfelsen (- - - - - unmarkiert)
- Nationalpark-Kernzone