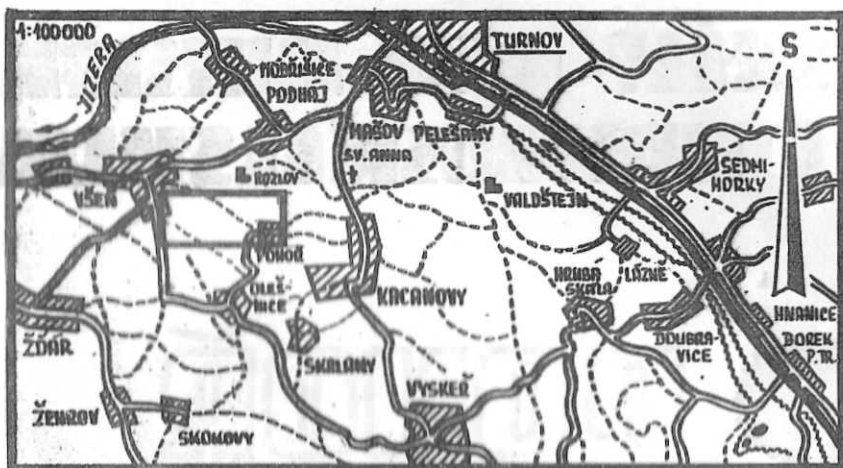


SKÁLY MEZI MUŽSKÝM A HRUBOSKALSKEM

POHOŘ



JINDŘICH SOCHOR 1985



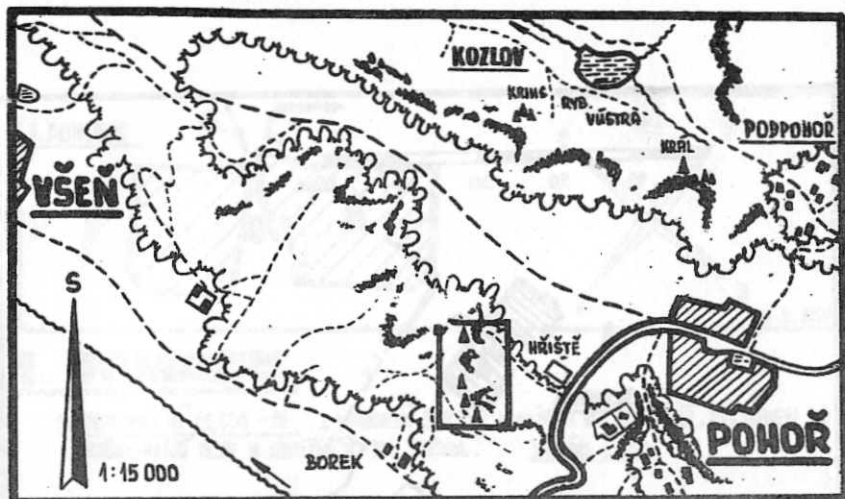
POHOŘÍ

SKALNÍ OBLAST SE NACHÁZÍ NA ZÁPAD OD OBCE Pohoří. NEJSNADNĚJŠÍ PŘÍSTUP JE Z OBCE OLEŠNICE NA AUTOBUSOVÉ TRATI TURNOV-VŠEŇ-VYSKEČ. PO SILNICI (ASI 2 km) K OBCE Pohoří. PO VÝJITÍ Z LEŠA JE NA LEVÉ STRANĚ VESNICKÉ FOTBALOVÉ HŘIŠTĚ, K NĚMU A DÁLE PŘIMO NA ZÁPAD LESEM, DOLŮ STRÁNÍ K VĚŽI (200m). DALŠÍ MOŽNÝ PŘÍSTUP JE Z OBCE VŠEŇ PO POLNÍ CESTĚ VEDOUcí PO ŠIROKÉM HŘEBENI (NA JV) K HŘIŠTI V LEŠA (4,3 km) A DÁLE JIŽ POPSANÝM ZPŮSOBEM. ZE VŠEŇ LZE JÍT TEŽ POLNÍ CESTOU POD LESEM K SAMOTĚ BOREK. ODTUD VZHŮRA LESEM NA SV KE SKALÁM. DO OBLASTI SE LZE I ZE SAMOTY PODPORAŮ VE SKALNÍ OBLASTI KŮZLOV DOSTÁT POLNÍ CESTOU (VIZ MAPKA).

SYSTÉM PŘÍVODCE: NA MAPĚ ČÁSTI ČESKÉHO RAJE (1:400 000) JE OBDELNÍKEM ZNÁZORNĚNA POLOHA OBLASTI. NA MAPĚ 1:45 000 JE ZNÁZORNĚNA MAPKA 1:4000, KTERÁ ZOBRAZUJE VĚŽ A MASIVY OBLASTI. ZA TĚMITO MAPAMI NÁSLEDUJÍ PŮDORYSY VĚŽI (BEZ HĚŘTIKA) SE ZARDESLEVNÝMI VÝSTUPOVÝMI CESTAMI.

ZNAČKY V PŘÍVODCI: ▲ - VĚŽ, VROHL VĚŽE; △ - POLOVĚŽ, BALVAN; ● - BEZVÝZNAMNÁ VĚŽ NEBO BALVAN (U NÁZVU); * - VÝZNAMNÁ VĚŽ, CESTA.

SKÁLY V Pohoří SE NALÉZAJÍ NA ÚZEMÍ CHRÁNĚNĚ KRAJINNĚ OBLASTI ČESKÝ RAJ A PROTO JE POVINNĚ DODRŽOVÁNÍ NÁVŠTĚVNÍHO KÁDMU CHKO A PRAVIDEL PRO PROVOZOVÁNÍ HOROLEZECTVÍ V CHRÁNĚNÝCH ÚZEMÍCH ČSR. DODRŽOVÁNÍ PRAVIDEL PÍSMOUČOVĚHO LEZENÍ JE SAMOZŘEJMOSTÍ! PÍSMOVEC JE V TĚTO OBLASTI POMĚRNĚ MĚKKÝ A PROTO JE NEZBYTNĚ SKÁLY PŘI VÝSTUPECH CD NEJVÍCE ŠETŘIT. JE ZAKÁZÁNO LEŽT DŘÍVE NEŽ 3 DNY DO DEŠTI, 5 DNY PO DLOUHODOBĚM DEŠTI NEBO ŠPATNĚM POČASÍ. HOROLEZECTVÍ JE V OBLASTI



POVOLENO OD 24. BŘEZNA DO 31. ŘÍJNA. ZAMÝŠLENÉ PRUVODCI MUSÍ BÝT PŘEDEM SCHVÁLENY VŘEHOLOVŮM KOMISÍ ČESKÝ RÁJ V TURNOVĚ. ČESTY NA OKRAJE JSOU OZNAČENY 3cm ŠÍPKOU V ÚROVNI OČI NA NÁŠTUPÍ CESTY.

SKALNÍ OBLAST POHOR BYLA HOROLEZECKY OBJEVENA ASI AŽ PO ROCE 1945. PŘESTO ANI V PRUVODCI ČESKÝ RÁJ PRO HOROLEZCE (JANKŮ, VODAHNĚL 1954 ANI V PRUVODCI SKALNÍ OBLASTI V ČECHÁCH (JEDLIČKA 1961) NENÍ O NĚ ZMÍNKA. JMÉNA VĚŽÍ ANI PRUVODSTVÍ SE NEPODARIL ZÍSKAT A PROTO BYLY V ROCE 1973 Z DŮVODŮ ZPRACOVÁNÍ PODKLADŮ PRO PRUVODCE ČESKÝ RÁJ (JANKŮ A KOL 1974) POJMENOVÁNY A KLASIKÉ ČESTY PŘELEZENY A OKLASIFIKOVÁNY. NA TOMTO „ZNOVUOBJEVENÍ“ SE PODÍLELI K. ADAMNĚD, F. FIBRICH, J. SOCHOR A Z. ŽOFKA.

SKÁLY U POHORĚ MAJÍ POUZE MÍSTNÍ VÝZNAM. JSOU POMĚRNĚ MALÉ A VÝSTUPNĚ ČESTY NEJSOU OBTÍŽNĚ. OKRAJOVÉ SKÁLY A MASÍVY JSOU BEZVÝZNAMNĚ. NEJVYŠŠÍ MASÍV - BLUDNÍŠTĚ JE VYSOKÝ 16m Z ÚDOLÍ. PROTO JE TATO OBLAST NAVŠTĚVOVÁNA JEN ZŘEDKA I KOLY LEŽÍ V TĚSNĚ BLÍZKOSTI VÝZNAMNĚ OBLASTI KOZLOV. V TĚSNĚ BLÍZKOSTI OBCE POHORĚ (NA JZ) JSOU SKALNÍ OKRAJE A MASÍVY, ALI SVOJÍ MALOU VÝŠKOU JSOU BEZVÝZNAMNĚ. NALEŽAJÍ SE TAKĚ NA SOUVISNÝCH POZEMCÍCH A PROTO BY BÝLO NEZBYTNĚ ZÍSKAT POVOLENÍ K LEZENÍ OD MAJITELŮ.

VŠEM, KTERÍ SE PŘESTO ROZHODNOU DO OBLASTI ZAVÍTAT. PŘEJÍ HEZNĚ ZAŽÍTKY Z LEZENÍ A RADOŠT Z VÝSTUPŮ.

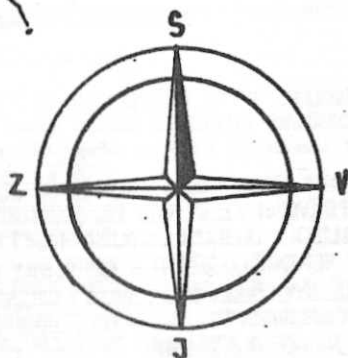
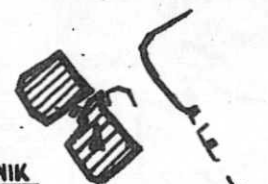
ZA POHORĚ PŘÍ SEPSÁNÍ TĚHOTO PRUVODCE DĚKUJÍ FRANTOVI FIBRICHOVĚ A SĚ ŽENĚ !

HORÁŘŮM ZDAR !

Jiřina Sochor

0 10 20 30 40 50m

1
DOMINIK



2.
SLIMÁK

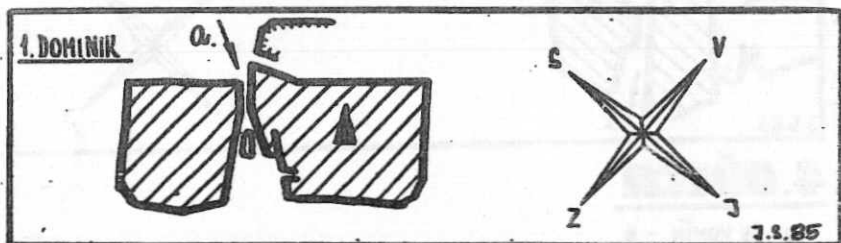


3.
PÍDA



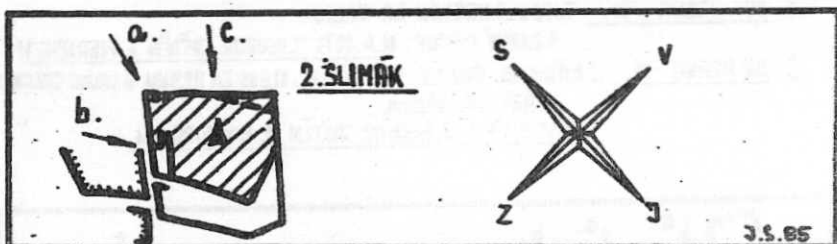
BLUDIŠTĚ

4.
OŘECH



1. DOMINIK

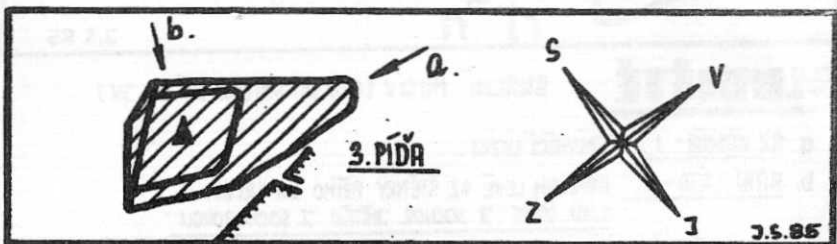
- a. NORMÁLNÍ CESTA - IV. Z NĀHORNÍ STRANY KAMÍNEH NA NIŽŠÍ VĚŽ, PŘEPADEM DO STĚNY VYŠÍ VĚŽE A OBTÍŽNĚJI NA VRCHOL. DOMAČÍ LEZCI.



2. ŠLIMÁK

- a. NORMÁLNÍ CESTA - II. SEV. HRANOU, PAK VLEVO K TRALINĚ A NA VRCHOL.
 b. ZÁPADNÍ KOUTEK - II. SZ STĚNKOU VPRÁVO KE KOUTKU A JIŽ NA VRCHOL.
 c. PŘÍJEMNÁ CESTA - II. VE STŘEDU SV STĚNY ŠIMHO VLEVO KE HRANĚ A NA VRCHOL.


1. ZNĀMÝ VÝSTUP : 4.6. 1973 J. SOCHOR JIŠTĚN F. FIBRICHEM



3. PÍDA

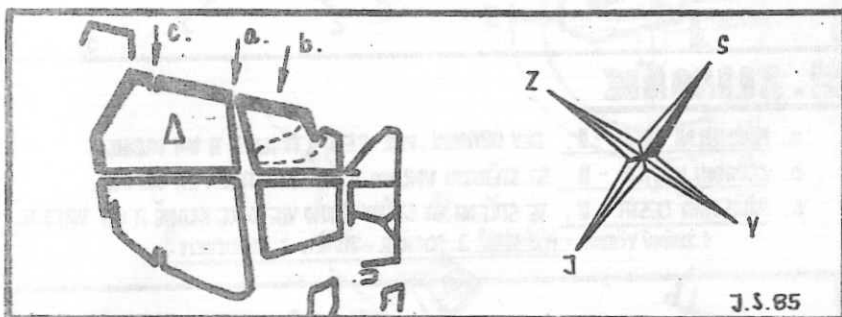
- a. NORMÁLNÍ CESTA - I. HŘEBETEM OD VÝCHODU NA VRCHOL. (UHĚLÉ STUPY)
 b. S. HRANA - II. LEVOU STRANOU S HRANÝ NA VRCHOL.

10.5. 1975 J. SOCHOR JIŠTĚN J. SOCHOROVOU



4. OŘECH

- a. SV KOMÍN - II.
- b. ROVNOBĚŽNÁ CESTA - II. -PODĚL HRANY VPRAVO OD SV KOMÍNA PŘÍMO NA VRCHOL.
- c. HRAVENČÍ SLUJ - II. SZ STĚNOM DO VHLDBENÍ, PŘES PŘEVIS VPRAVO A HRANOU NA VRCHOL.
1.ZNÁMÝ VÝSTUP: 4.6.1973 J.SOCHOR JIŠTĚN F.FIBRICHEM
- d. ÚDOLNÍ KOMÍN - II.
- e. SEV HRANA - III. TYPOM S HRANOU NA VRCHOL.
1.ZNÁMÝ VÝSTUP: 4.6.1973 J.SOCHOR JIŠTĚN F.FIBRICHEM
- f. SV HRANA - III. Z NĀHORNÍ STRANY POD PŘEVIS, VLEVO ZA HRANU A LEVOU STRANOU HRANY NA VRCHOL.
4.5.1975 J.SOCHOR JIŠTĚN J.SOCHOROVOU



BLUDIŠTĚ - SKALNÍ MASÍV (SNADNO PŘÍSTUPNÝ OD JV)

- a. SZ KOMÍN - I. DOMÁCÍ LEZCI.
- b. BABÍ LĚTO - II. STŘEDEM LEVÉ SZ STĚNKY PŘÍMO NA VRCHOL.
1.10.1985 J.SOCHOR JIŠTĚN J.SOCHOROVOU
- c. PŮHODOVÁ SPÁRA - II. DO SPÁRY V PRAVÉ SZ STĚNĚ, JÍ VZHŮRU POD VRCHOL A STĚNKOU NA NĚJ.
1.10.1985 J.SOCHOR JIŠTĚN J.SOCHOROVOU