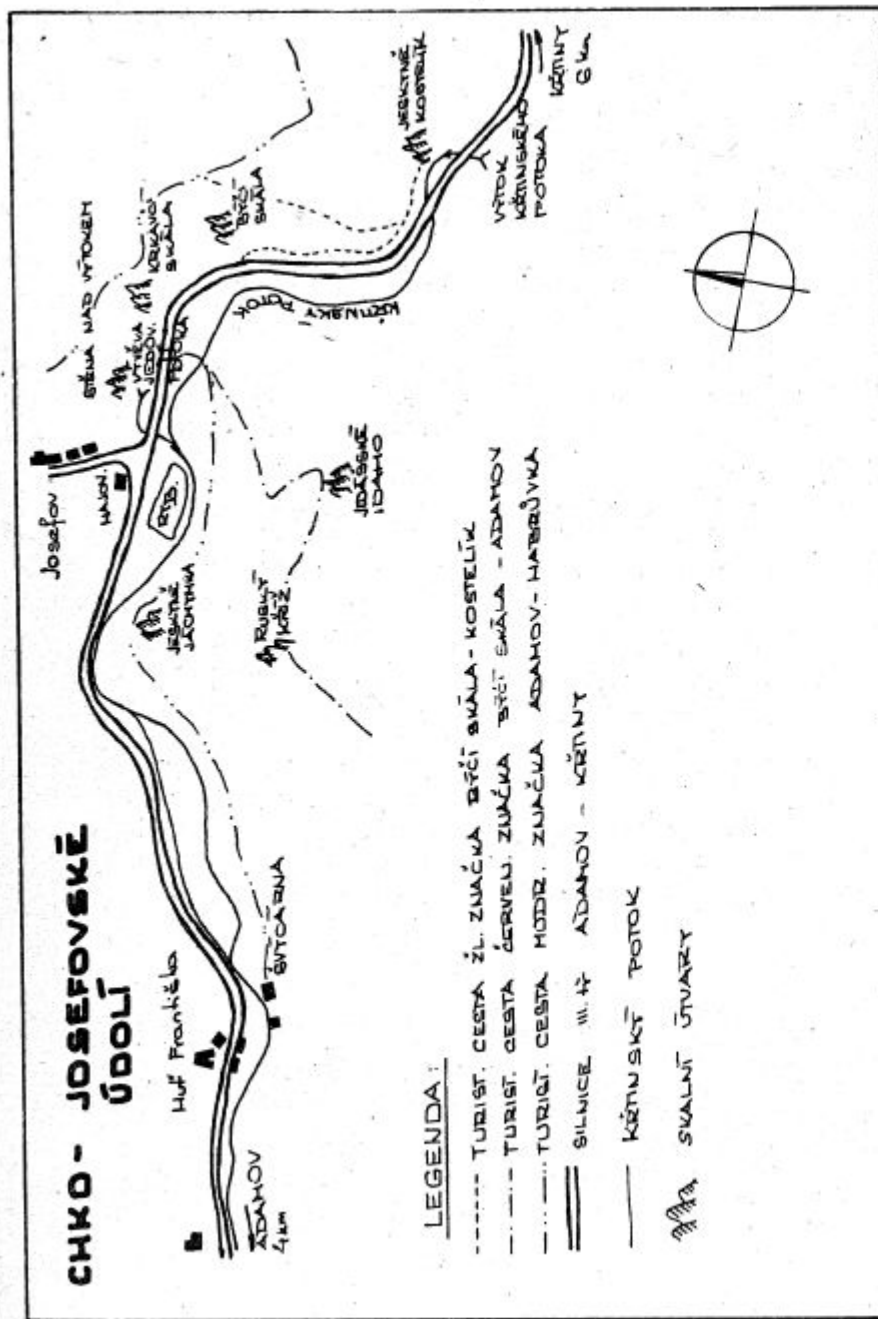


MORAVSKÝ
KRAS II.

Moravský kras střední část

I. býčí skála

II. rudice



V tomto díle je popisovaná střední část Moravského krasu v pořadí:

1. Josefovské údolí
2. Rudické propadání

Josefovské údolí je tvořeno vodní soustavou Křtinského potoka. Skalní objekty jsou roztroušeny po obou stranách krasové části údolí, vedoucího od Křtin do Adamova. Vlastní lezecké centrum oblasti však tvoří úsek mezi vývěrem Křtinského potoka a rozcestím v Josefově. Skály mimo tento úsek jsou méně významné.

Z geologického hlediska skalní stěny jsou tvořeny amfiporovým vápencem, druh devonského, který je v popisované oblasti převážně pevný, což je vedle malé vzdálenosti od Brna jednou z příčin oblíbenosti těchto oblastí mezi horolezci. Skály patří k nejdéle známým a nejoblíbenějším terénům Moravského krasu.

Horolezecký význam mají následující útvary: /popisováno od rozcestí/ pravá strana údolí

- 10.00 Stěna nad výtokem
- + 11.00 Krkavčí skála
- + 12.00 Věž Modrého rysu
- 13.00 Malé stěny
- + 14.00 Býčí skála
- 15.00 Kostelík

levá strana údolí

- 16.00 Ruský kříž
- + 17.00 Jeskyně Jáchymka
- 18.00 Jidáška
- 19.00 Markasická princezna
- 20.00 Apačská

Skály na levé straně údolí jsou méně významné.

Přístup:

1. Ze žel.stanice Adamov-zastávka /trať č.26/ po modré tur.značce lhad
2. Z Útěchova, konečná zastávka autobusu MHD č. , po modré tur.značce přes Adamov 1,5 hod.

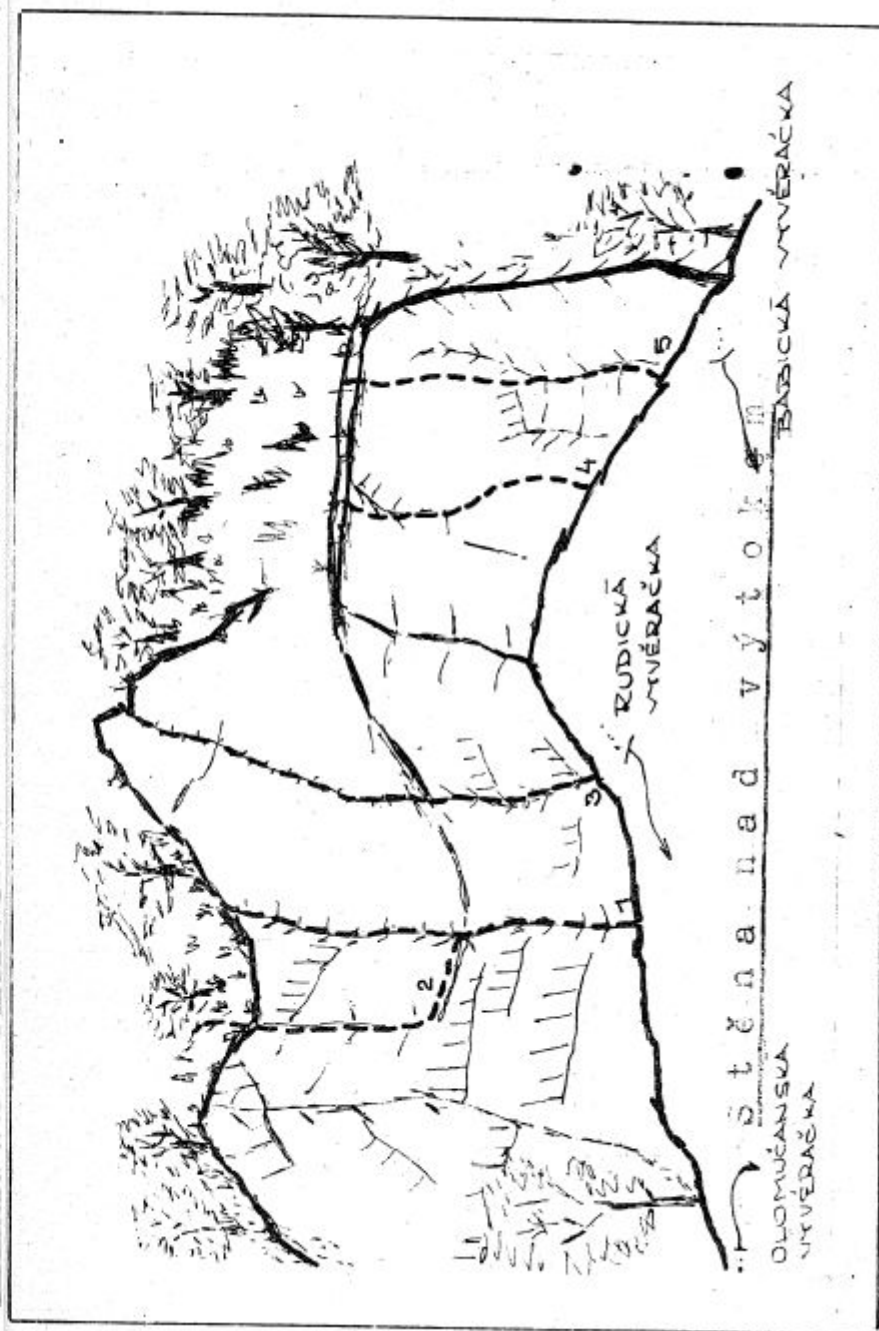
Klasifikace:

Stupně obtížnosti jsou orientační. Klasické lezení od technického je rozlišeno.

Literatura:

1. I. Sitař, Horolezecké terény na Moravě STN, Praha r.1960
2. Diplomová práce P. Bednaříka
3. Praktické průstupy jednotlivými tarami o jejich věrohodnosti.

Mapa: Moravský kras-soubor turistic. map 1:50 000, Kartografie Praha, r.1976



Stěna nad výtokem

Nachází se cca 200 m před Byčí skálou směrem na Adamov.

- 10.01 Rekonvalescenční: Z.a J.Drlík r.68
Nástup nad zadním/Rudickým výtokem
Zářezem, výše depresí přímo na
vrchol. +IV
- 10.02 Varianta: Z.a J.Drlík r.69
Nástup jako č.10.01; zářezem na
rampu, traverz doleva za pilíř
a po skal.blocích na vrchol.Lám.
-IV
- 10.03 Pádová: Z.a J.Drlík r.68
Nástup cca 3m vpravo od Rekonval.
v místě, kde stěna dosahuje abso-
lutní výšky. Depresí na polici/jiš/
a dále puklinou na vrchol. V, A₁
- 10.04 Dášina: Z.a J.Drlík r.66
Nástup vlevo od Babické vyvěračky
cca 7m/za převisem/Depresí vzhůru
na pilířek a ním na terasu. +III
- 10.05 Stará cesta: Z.a J.Drlík r.66
Nástup vlevo od Babické vyvěračky
za hranou stěny v zářezu. Zářezem
přímo vzhůru, výše levou stranou
zářezu na terasu. III

Krkavčí skála

Nachází se uprostřed mezi Byčí skálou a Stěnou nad výtokem ve svahu cca 80m od silnice Josefov-Křtiny.

- 11.01 Přes plotnu: J.Svozil r.71
Nástup za levou hranou stěny. Plotnou přímo na rampu/vlevo habr/.
Traverz doprava po rampě a přes
blok na levý pilíř a tím na
vrchol V.
- 11.02 Korzo: E.Wágner, F.Kramer r.34
Nástup za levou hranou stěny. Puklinou na hranu a tou na polici.
Traverz vpravo pod převisem až na
konec. Koutkem na skal.bloky a po
nich na vrchol. -IV
- 11.03 Nerovnané Korzo: A.Flek, F.Plšek
r.44 na polici, P.Přerost, Pliska
r.71
Nástup u pety levé hrany stěny.
Puklinou do míst zalití pukliny.
Traverz doleva na hranu a po ní
na polici/jiš/Vpravo přes převis
puklinou přímo na vrchol V, A₁
- 11.04 Čertovo lože: A.Flek, F.Plšek r.46
Nástup vlevé části na předskalí.
Vpravo zářezem, výše jeho levou
svislou stěnou vzhůru. Traverz po
lištách doleva pod převis/jiš/
Doleva za hranu, stěnkou pod převis
zpět na hranu a tou pod vrcholový
žlábek/jiš/. Traverz vpravo na pra-

na pravou hranu a tou na vrchol.
Možno i přímo žlábkem na vrchol.
-V

11.05 Ďábelské líbánky: P. Bednařík, P. Burkhardt r. 80

Nástup jako Čertovo lože z předskalí přímo depresí vzhůru na l. jiš. cestu Čert. lože. Šikmo doprava přes převisy a vlevo od pravé hrany na vrchol. VI

11.06 Kubáskova cesta: W. Czarny, K. Janda r. 33

Nástup jako Čert. lože. Zářezem na konec a žlábkem doleva na polici /jiš/. Přímo převislou stěnkou a plotnou do trav. žlabu a tím na vrchol. IV

11.07 Stěnava: E. Křivý, F. Ertl r. 37

+ Nástup v pravém koutě, který vytváří předskalí se stěnou. Šikmo doprava vzhůru do zářezu a svislou stěnou přímo na lavici /jiš/. Traverz doleva pod převis a puklinou na skal. hrot. Traverz doprava na pilíř. Středem, výše levou částí na vrchol. V

11.08 Yosemitská: P. Bednařík r. 76

+ Výstup shodný jako Stěnava až na l. jiš. Šikmo doprava převislou stěnou k odštip. bloku. Dále svislou stěnou do zářezu a tím na vrchol.

-VI*



KRKAVČÍ SKÁLA

KARAVANA MĚSTO

32 - VII
33 - VIII

- 11.09 Rohačka: F.Kramer, E.Wagner r.34
Od nástupu Stěnavy cca 10m vpravo
Depresí, výše puklinou šikmo dole-
va na kazatelnu. Plotnou, výše stě-
nou na levý okraj terasy a komí-
nem do jeskyně/jiš/. Traverz dole-
va pod žlábek a tím na vrchol -V
- 11.10 Superdirtissima: P.Bednařík,
P.Ševčík r.74
Nástup vpravo od Rohačky cca 4m.
Stěnkou pod převis, traverz doleva
a stěnou vzhůru na polici. Přes
převis do žlábků a tím na terasu
/jiš/. Vzhůru do jeskyně a pravou
hranou a stropem jeskyně na plot-
nu. Plotnou vzhůru do spáry a tou
na vrchol +V, A₁
- 11.11 Direkta: E.Schudasch, R.Czepek r.38
Nástup vlevo na pilíři od Barové
jeskyně. A.přímě pilířem,
B.levým koutem,
C.hranou, šikmo doprava k bloku,
traverz doleva na skal.blok. Přes
převis a stěnkou na odštipnutý
blok/čertovo sedátko/. Z bloku tra-
verz doleva za hranu/jiš/. Skal.
trav terénem na vrchol pilíře/jiš/
Přímě tzv."Bílou stěnkou" na
vrchol. -IV
- 11.12 Dirtissima: A.Flek, B.Zuzan r.44
Jako cesta č.11.11 na 1.jiš. Šikmo
doprava na hranu, traverz doprava
do středu pilíře a žlábkem, výše

- 11.13 Hastrošova cesta: I.Bajer, J.Jirů-
šek r.60
Jako Direkta. Přes převis na lavi-
ci a traverz doprava do zářezu
a tím až na konec/jiš/. Přes skal.
stupy na pravou hranu pilíře a
tou na vrchol pilíře. Dále výstup
shodný s Direktou. +IV
- 11.14 Čertova spára: P.Bednařík, P.Ševčík
r.74
Nástup vlevo od Barové jeskyně.
Převislou spárou do zářezu a dále
jako Hastrošova cesta. V, A₁
- 11.15 C.P.M.: P.Bednařík, P.Ševčík r.75
Převisem Barové jeskyně a stěnou
k šikmé spárce. Tou nakonec a stěn-
kou přes nýt doleva do zářezu.
Dále jako Hastrošova cesta. V, A₁
- 11.16 Opičí ráj: A.Flek, S.Plch r.44
* Výstup shodný jako Weruta až po
jeskyni. Pravou stranou hrany jes.
výše spárou a komínem ke stromu.
Levou stranou komína na vrchol. V
- 11.17 Weruta: Kubásek, Bažant r.11
Nástup vpravo od Barové jeskyně
na levé hraně pilíře. Po hraně na
poličku, traverz pod převisem do-
prava do deprese a po skal.stup.
na temeno pilíře/jiš/Chodec.teré-
nem kolem skal do jeskyně/jiš/
Skal.trav výšvihem na temeno pilí-
ře/jako Direkta/jiš/. Sestup skal.
trav.terénem na terasu pod spáru.

- /jiš/.Spárou na vrchol. +III
- 11.18 Na nos: P.Přerost, r.61
Jako Weruta až na poličku.Z poličky přímo přes převis a hranou na temeno pilíře. IV
- 11.19 Narovnaná Weruta: J.Růžička r.61
Nástup vpravo v nejnižším místě pilíře.Puklinou, výše zářezem do deprese a po skal.blocích na temeno pilíře. V
- 11.20 1.komín - WC: Něm.lezci před r.34
Jako Weruta do nejvyššího místa terasy a šikmým dnem komína na vrchol. III
- 11.21 2.komín: A.Czerny,R.Kunisch r.34
Jako Weruta na temeno pilíře cca 15m chodeckým terénem pod depresi/před 1.komínem/.Rozporem vzhůru.výše po skal.stupních na vrchol. -V
- 11.22 Hrana Weruty: J.Martinčík,P.Ševčík, r.73
Jako Weruta na temeno pilíře. Hranou přímo nad pilířem vzhůru na vrchol. +III
- 11.23 3.komín: Kubásek,Bažant r.11
Jako Weruta na temeno pilíře,doprava vzhůru do komína a jeho dnem na vrchol. /III
- 11.24 4.komín: Kubásek,Bažant r.11
Jako 3.komín na začátek komína. Traverz doprava přes skal.travnatou hranu

- do komína a jeho levou částí na vrchol. +III
- 11.25 Lipová: Neznámí lezci
Nástup vpravo od Barové jeskyně na pravé hraně pilíře.Hranou vzhůru na římsu a po ní traverz doleva do deprese a dále jako Weruta. -V
- 11.26 Jirůškův kout: J.Jirůšek r.51
Nástup vpravo od Lipové na 1.skal.bloku.Svislou stěnou vzhůru do kouta,výše komína alevou stranou komína na vrchol. V
- 11.27 Lesnická: J.Jirůšek,B.Zuzan r.45
Nástup vpravo od Jirůškova koutu na 2.skal.bloku.Traverz pod převisem až na konec a koutem vzhůru na polici.Traverz doleva do plotnovitého kouta a ním vzhůru na dno skal.trav.komína.Levou stranou komína na vrchol. -V
- 11.28 Nová lesnická: J.Děrda,J.Jirůšek r.58
Nástup jako Lesnická až na polici.Šikmo doprava vzhůru na kazatelnu /jiš/.Stěnou pod převis a traverz doprava za hranu do komína a tím na vrchol. +IV
- 11.29 Myslivecká: I.Hýsek,Vl.Zavřel r.61
Nástup na 3.skal.bloku.Spárou přes převis do komína a komínem na vrchol V

11.30 Fleischbank: W. Czarny, E. Wágner,
* F. Krammer r. 34

Nástup shodný jako Lesnická až do plotnovitého koutu. Traverz doleva za hranu a po římsě doleva do deprese a tou na temeno piliře. Dále jako Weruta do jeskyně. Z jes- šikmo doleva na hranu, sestup cca 4m a traverz piliřem doleva až na terasu/jiš/. Traverz doleva na spodní okraj terasy. Přes hranu a zářez na římsu a po ní do koutu /jiš/. Doleva traverz přes hranu po lištách pod převisem až na hranu. Za hranu a depresí pod pře- vis. Traverz doleva a žlábkem vzhůru na polici/jiš. Korzo/. Ram- pou šikmo doleva dolů nad jeskyní a pravou hranou jeskyně sestup do svahu. V

11.31 Šavle: Havel, V. Gregor r. 67

Samostatná věž vpravo od masivu Krkavčí skály. Výstup vede koutem se dvěma kout. spárami. Spárami přímo na vrchol. +IV

Stěna Modrého rysu

Nachází se vpravo od Krkavčí ská- ly cca 80m ve svahu.

12.01 Starobrno: L. Havel, Čížek r. 73

Levou hranu stěny vytváří skal. blok oddělen žlábkem od stěny. Vlevo od nejnižšího místa vzhůru

na hranu. Pod skal. bloky traverz doprava do žlábků a tím na vrchol skal. bloku. Pravou částí stěny přímo na vrchol. III

12.02 Žlutý petrklíč: P. Burkhardt, K. Zikán
* r. 78

Mezi skal. blokem a stěnou žlábkem vzhůru ke stromkům. Šikmo doprava pod levý zářez stěny a tím na vrchol V, A₁

12.03 Nový rys: J. Kučera r. 62

* Vpravo cca 3m od žlábků vzhůru na kežatelnu. Stěnou přes nýt do pra- vého zářezu a tím na vrchol. V, A₁

12.04 Modrý rys: A. Czerny, R. Kunish r. 34

Z nejnižšího místa stěny přímo přes nýt na lavici/jiš/. Traverz vpravo ke skal. bloku a levou spá- rou přes převis na balkon a kou- tem na vrchol. V

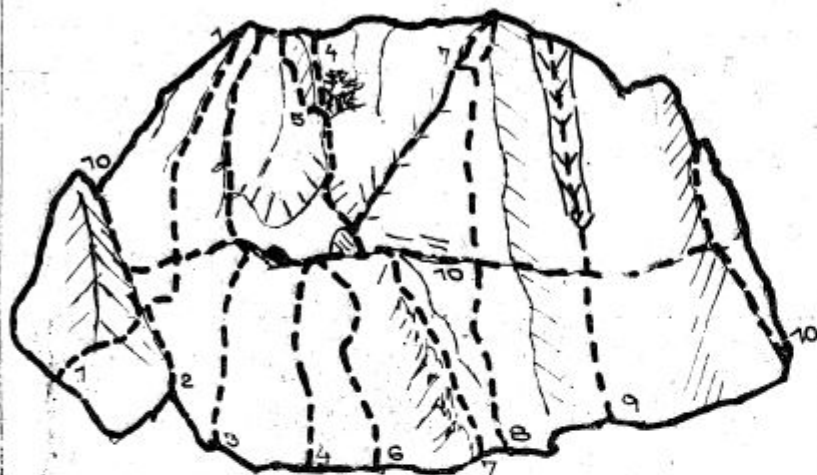
12.05 Varianta:

Jako Modrý rys na balkónek. Z bal- konku traverz za levou hranu a stěnou šikmo doleva na vrchol +IV, A₀

12.06 Narovnaná Riviéra: R. Hýsek, M. Pa- velka r. 60

Vpravo od Modrého rysu cca 3m stě- nou po skobách na lavici/jiš/. Dále jako Riviéra. +IV, A₀

V
STĚNA MODŘÉHO RYSA



- 12.07 Riviéra: Něm.lezci před r.45
Nástup vprave části stěny v nevý-
razném červeném zářezu. Po skal.
stupních na lavici/jiš/. Traverz
vpravo ke skal.bloku a pravou
spárou na vrchol. -IV
- 12.08 Červený rys: P.Bednařík, P.Burg-
hardt r.78
Nástup jako Riviéra. Stěnou s čer-
venými pásy na lavici a přes pře-
vis přímo na vrchol. V
- 12.09 Vzpírací komín: Něm.lezci před
r.45
Nástup vpravo od javoru. Po stěně
porostlé břečtanem pod zářez.

a tím na vrchol. III

- 12.10 Traverz: A.Flek, S.Plch r.49
Nástup jako Vzpírací komín pod
zářez. Traverz doleva po lavici
až do hnízda/jiš/. Dále traverz
pod zářezmi stěny na skalní blok.
Dále jako cesta Starobrno. IV

M a l é s t ě n k y

Nacházejí se vpravo od Stěny Mod-
rého rysa ve svahu cca 30m.

- 13.01 Hop - trop: I.Bajer, J.Krch r.65
Nástup vlevo od markantní plotny
s převisem. Zlábkem vzhůru na za-
čátek převisu. Traverz doprava po
liště na pravou hranu plotny.
Přes převis a skal.trav.bloky na
vrchol. -VI
- 13.02 Angína: P.Bednařík, J.Beneš, Z.Štark
r.77
Jako Hop-trop pod převis. Přes pře-
vis a stěnkou šikmo doleva na
trav.terén a tím na vrchol. -V

B ý č í s k á l a

Nachází se 0,5km od křižovatky
v Josefově na levé straně směrem
ke Křtinám.

- 14.01 Hrana: Z.a J.Drlík r.67
Od pomníku/na levé straně cesty/
skal.hlinitým svahem vzhůru k jes.
Pravou hranou pod převis, traverz
šikmo doleva po lištách nad portál

jeskyně a žlábkem na vrchol. IV

14.02 Bílé linky: F. Jandák, P. Ševčík,
P. Bednařík, Z. Štark r. 77

Nástup vlevo od kuloáru stěny.
Převislou stěnkou do nevýrazné
deprese a středem přes římsu do
travnato skal. žlábků a tím na
vrchol. -V

14.03 Kuloár: Něm. lezci před r. 45

Nástup jako na Hranu k jeskyni.
Traverz doprava podél stěny až
pod kuloár. Levou stranou kuloáru
na vrchol. IV

14.04 Komín: Něm. lezci před r. 45

Jako kuloár. Pod kuloárem traverz
po skal. blocích doprava na lavici
/jiš/šikmo doleva po skal. blocích
pod komín. Levou hranou komína
přes převis do deprese a tou na
vrchol. +V

14.05 Zrcadlo: R. Hýsek, F. Plšek r. 67

Nástup jako na Komín. Z lavice pří-
mo přes plotnu a převis do zářezu
a tím na vrchol. +IV, A₂

14.06 Velký traverz: Něm. lezci před r. 45

Nástup jako na Komín na lavici/jiš/
Traverz po lavici doprava za hranu
do jeskyně/jiš/. Traverz doprava
po římsě, dále liště, místy ručko-
váním až do svislé stěny. Odtud
slanění cca. 8m. V

a tím na vrchol. III

12.10 Traverz: A. Flek, S. Plch r. 49

Nástup jako Vzpírečí komín pod
zářez. Traverz doleva po lavici
až do hnízda/jiš/. Dále traverz
pod zářezmi stěny na skalní blok.
Dále jako cesta Starobrno. IV

M a l é s t ě n k y

Nacházejí se vpravo od Stěny Mod-
rého rysa ve svahu cca 30m.

13.01 Hop - trop: I. Bajer, J. Krch r. 65

Nástup vlevo od markentní plotny
s převisem. Žlábkem vzhůru na za-
čátek převisu. Traverz doprava po
liště na pravou hranu plotny.
Přes převis a skal. trav. bloky na
vrchol. -VI

13.02 Angína: P. Bednařík, J. Beneš, Z. Štark
r. 77

Jako Hop-trop pod převis. Přes pře-
vis a stěnkou šikmo doleva na
trav. terén a tím na vrchol. -V

B ý ě í s k á l a

Nachází se 0,5km od křižovatky
v Josefově na levé straně směrem
ke Křtinám.

14.01 Hrana: Z. a J. Drlík r. 67

Od pomníku/na levé straně cesty/
skal. hlinitým svahem vzhůru k jes.
Pravou hranou pod převis, traverz
šikmo doleva po lištách nad portál

- jeskyně a žlábkem na vrchol. IV
- 14.02 Bílé linky: F. Jandák, P. Ševčík, P. Bečnařík, Z. Štark r. 77
Nástup vlevo od kuloáru stěny. Převíslou stěnkou do nevýrazné deprese a středem přes římsu do travnaté skal. žlábkou a tím na vrchol. -V
- 14.03 Kuloár: Něm. lezci před r. 45
Nástup jako na Hranu k jeskyni. Traverz doprava podél stěny až pod kuloár. Levou stranou kuloáru na vrchol. IV
- 14.04 Komín: Něm. lezci před r. 45
Jako kuloár. Pod kuloárem traverz po skal. blocích doprava na lavici /jiš/. Šikmo doleva po skal. blocích pod komín. Levou hranou komína přes převis do deprese a tou na vrchol. +V
- 14.05 Zrcadlo: R. Hýsek, F. Plšek r. 67
Nástup jako na Komín. Z lavice přímo přes plotnu a převis do zářezu a tím na vrchol. +IV, A₂
- 14.06 Velký traverz: Něm. lezci před r. 45
Nástup jako na Komín na lavici /jiš/. Traverz po lavici doprava za hranu do jeskyně /jiš/. Traverz doprava po římsě, dále liště, místy ručkováním až do svislé stěny. Odtud slánění cca. 8m. V

- 14.07 Pedráv smrk: P. Bečnařík, P. Ševčík r. 74
Nástup pod pamět. deskou Wankla. Přímo vzhůru na odštěp, vlevo do zářezu a tím na lavici /jiš/. Z lavice přes plotnu a dva převisy na lištu /jiš/. Šikmo doprava po plotně pod střech. převis. Pravou stranou přes něj a skal. trav. terénem na vrchol. V, A₃ (x-)
- 14.08 Strop: J. Krch, J. Přikryl r. 71
Nástup vpravo od desky Wankla. Po liště traverz vpravo do černého zářezu, tím pod převis. Dále pomocí spáry do jeskyně /jiš/. Šikmo doprava pod strop. Stropem do hnízda a dále jako Zavřelovo Idaho. +V, A₂
- 14.09 Zavřelovo Idaho: V. Zavřel
Nástup jako Leontopodium na skal. blok. Traverz doleva po hraně portálu do hnízda. Stěnkou doleva na balkón vpravo k bloku /jiš/. Zářezem, výše spárou do hnízda /jiš/. Dále jako klasické Idaho. V, A₁
- 14.10 Leontopodium: P. Bečnařík, Z. Štark r. 76
Nástup na hraně vpravo od pamětní desky Mánesa. Hranou na terasu, převislým zářezem na skal. blok. Traverz doleva přes převislou červenou plotnu pod další převis. Přes něj vpravo na hranu.

Po hraně doleva na lavici/jiš/.
Z lavice převislou stěnou pod
strop.převis.Traverz pod ním do-
prava na hranu stěny a po ní na
vrchol. VI, A₁

14.11 Idaho: A.Czerny, W.Jelínek r.34
Nástup vpravo od pamětní desky
Mařáka v mechov.hloubení.Hlouben-
ním, výše zářezem vzhůru do míst,
kde zářez převislý, traverz po
plotně doleva na hranu a po hraně
na lavici/jiš/.Traverz vlevo do
spáry/mírně sestoupit/, spárou
do hnízda/jiš/.Z hnízda doleva do
stěny.Šikmo doleva stěnou pod
hliněný žlábek a tím na vrchol.
IV.

14.12 Koutem Idaho: O.Štěrba
* Jako Idaho až do hnízda/jiš/.
Z hnízda traverz přes hranu vpravo
do kouta a ním na vrchol. -V

14.13 Platina VI: Něm.lezci před r.45
Směr výstupu udává lípa ve stěně.
/vpravo od nástupu Idaho/.Přímo
po skal.blocích k lípě/jiš/.Šikmo
vlevo po lištách na kazatelnu.
Odtud přímo depresí po trav.skal.
stupních na vrchol. +IV

14.14. Sokol: F.Plšek, R.Gottwald r.45
* Nástup jako Platina IV do zářezu.
Odtud šikmo doleva plotnou pod
horizontál.puklinu.Přes ni na

skal.trav.bloky a po ních na
vrchol. VI




- 14.15 Platina IV: W.Jelínek, A.Czarny
r.34
Nástup vpravo ve svahu u mohutného buku. Stěnkou na balkon, traverz vlevo za pilíř do trav.zářezu. Na konec zářezu, traverz vpravo po skál.blocích na lavici a po ní na vrchol. III
- 14.16 Varianta Platiny IV:
Jako Platina IV na konec trav.zářezu, šikmo vpravo do dalšího lám.zářezu a tím na vrchol +IV
- 14.17 Patagonie: P.Bednařík, Z.Štark r.77
Nástup jako Platina IV. Z balkonku vpravo přes převis na plotnu a ní na lavici cesty Platina IV. Z lavice žlábkem přímo na vrchol. +V

K o s t e l í k

Od Býčí skály po turist.chodníku žl.značka 0,5km směrem ke Křtinám

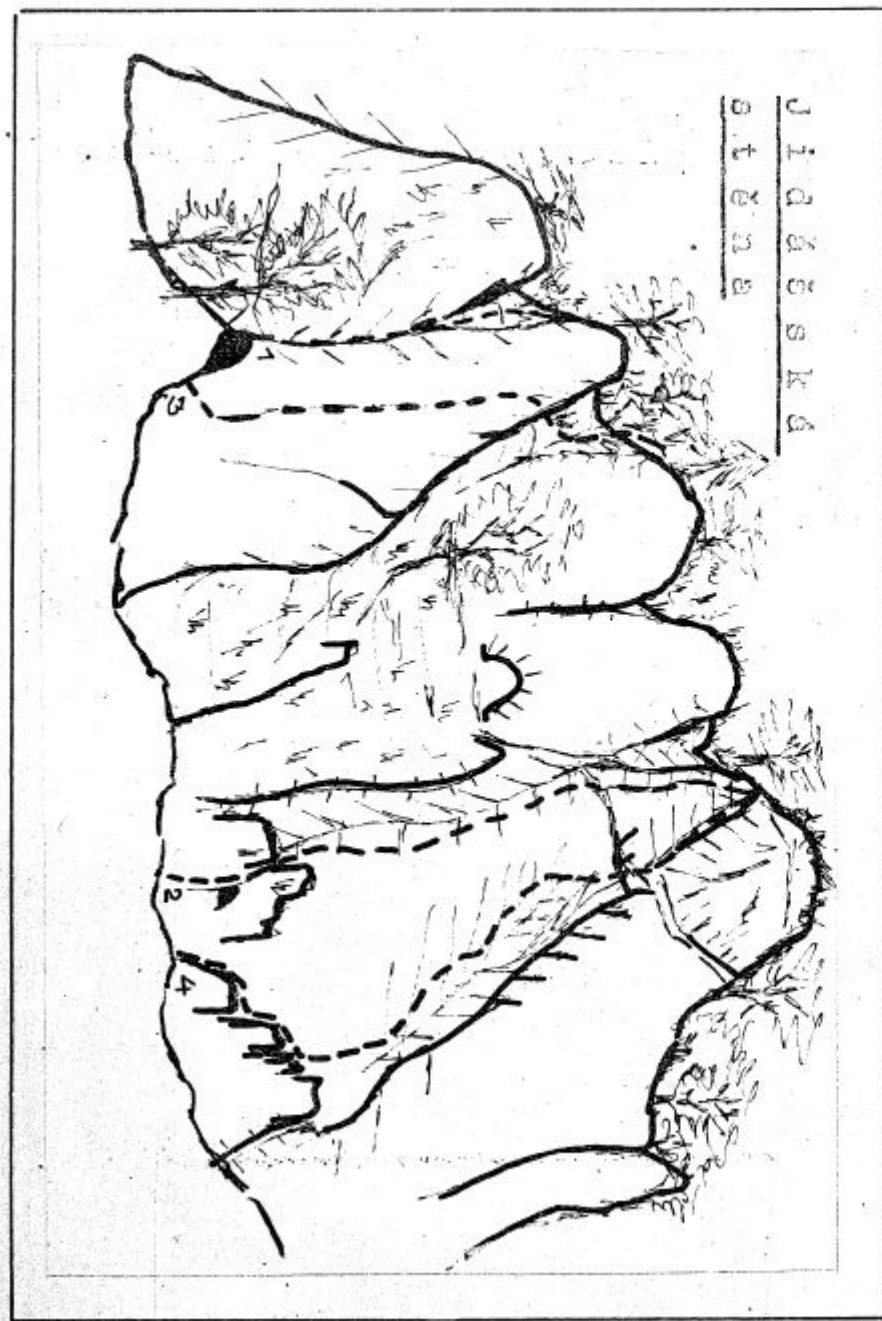
- 15.01 Qasimodo: V.Gregor, L.Havel r.73
Od jeskyně č.1180/III vzhůru do kouta a pravou odnoží přes převis na vrchol. +IV
- 15.02 Vzpomínka na civil: P.Bednařík, P.Ševčík r.77
Od hl.vchodu traverz mech.porost.stěnou pod depresi. Touto přímo na vrchol. V



- 15.03 Jižní stěna: J.Jiráček, F.Pláček,
* r.44
Nástup na nejnižším místě, levého pilíře údolní stěny. Ním na temeno pod plotnu. Pravou puklinou na pravou hranu a po ní na vrchol +IV

- 15.04 Opozice: P-Burkhardt, K.Zikám r.78
Vlevo od bočního vchodu vegetač.
žlábkem na poličku, traverz šikmo
doprava vzhůru nad portál jes.
plotnou pod vrchol, doleva za že-
bírko a žlábkem na vrchol. -IV
- 15.05 Koutem a hranou: P.Bednařík, T.Skři-
čka r.78
Nástup na pravé hraně bočního
vchodu. Vegetačním žlábkem, výše
levou hranou na vrchol. +III
- 15.06 Ševcova: J.Ševčík r.58
Nástup na pravé hraně hl.jeskyně.
Stěnou šikmo doprava na hranu
stropu. Přes převis a zářezem do
do pravého koutku. Tím na hranu
a po ní na vrchol. V, A₁
- 15.07 Varianta výstupu: P.Bednařík r.78
Jako Ševcova cesta přes převis,
šikmo doleva po skal.blocích na
hranu a po ní navrchol. -IV
- 15.08 Levý pilíř: Brněn.lezci po r.45
Po levé hraně hl.vchodu ke kruhu.
Vzhůru do hnízda a na lavici.
Z lavice stěnkou na vrchol. -V
- 15.09 Nůž: P.Bednařík, J.Hrabálek r.78
Nástup oproti nejvyššímu hřebená-
či. Žlábkem šikmo doleva do záře-
zu a tím na vrchol skal.věže. Stě-
nou přímo na vrchol. IV





15.10 Tunelová: Brněnští lezci po r.45
Nástup uvnitř největší jeskyně.
Vpravo od bočního vchodu.Vhloubením
vzhůru a stěnou šikmo doprava
do skal.okna.Jeskyní průlez
na povrch. IV

15.11 Hrana: Z.a J.Drlik r.67
Vpravo od hl.vhcodu/za stromem/
plotnou nad portál jes. a skal.
trav.terénem na vrchol. -IV

J á c h y m k a

Vpravém svahu 100m před rybní-
kem směrem od Adamova.Nad potokem
cca 30m.

17.01 Hrana: I.Bajer
Nástup na pravé hraně průchozí
jeskyně směrem do Adamova.Po hra-
ně do jes./jiš/.Přes převis a
hranou na vrchol. -IV

17.02 Salve walley: F.Jandák,P.Ševčík
r.74
Nástup na levé straně portálu
největší jes.Převislou stěnou
do vyšší jes./jiš/.Přímou přes
velmi lámavý/převis/strop do zá-
řezu a spárou na vrchol. +V,A₃

J i d á š k a

Nachází se vlevo svahu cca 400m od Býčí skály na tur. červené značce Býčí skála - Adamov.

18.01 Koutem: Neznámí lezci

Vlevo části stěny je hluboký zářez s jeskyní. Zářezem, výše koutem na vrchol. +IV

18.02 Hexentrik: T. Masařík, P. Ševčík r.80

Nástup vpravo od jeskyně v zářezu. Převíslou stěnou s puklinou přímo na hřenu a skal. trav. žlábkem na vrchol. +V, A₁

18.03 Brainova píseň: T. Masařík, P. Ševčík r.80

Nástup na středním pilíři stěny. Po skal. blocích pod vlastní pilíř. Pilířem na polici a spárkou přímo na vrchol.

18.04 Jidášské idaho: J. Jirůšek, O. Hlavěnka, J. Vlach r.44

Nástup vpravo části stěny/pod markantním zářezem/spárkou na skal. blok, zářezem, výše plotnou pod převis. Přes něj na polici/již levým skal. trav. zářezem na vrchol

Lezecké lokality 16.00, 19.00, 20.00 čekají na své výstupy. Upozorňuji jen, že lokality Markasická princezna a Apačská jsou stěny zarostlé vegetací. Na Apačské stěně vedou dva výstupy hranou a zářezem.

16.00 Ruský kříž

Přístup po červené značce od Býčí skály 0,7hod.

19.00 Markasická princezna

Stěna nad vývěrem Křtinského potoka, viz schématická mapka.

20.00 Apačská

Přístup po tur. modré značce s směrem do Křtin. Od Býčí skály 0,5hod. Skalní útes vbíhající do silnice za lokalitou 19.00

Druhou oblastí střední části Morav. krasu je Rudické propadání, které je tvořeno ponorným Jedovnickým potokem.

Skalni objekty jsou roztroušeny nad propadáním, vpravo od propadání, v kamenném žlíbku a škrapy po obou stranách polní cesty směrem propadání - Rudice.

Z geologického hlediska je oblast tvořena devonským sulfidovým vápencem, který je v popisované oblasti pevný.

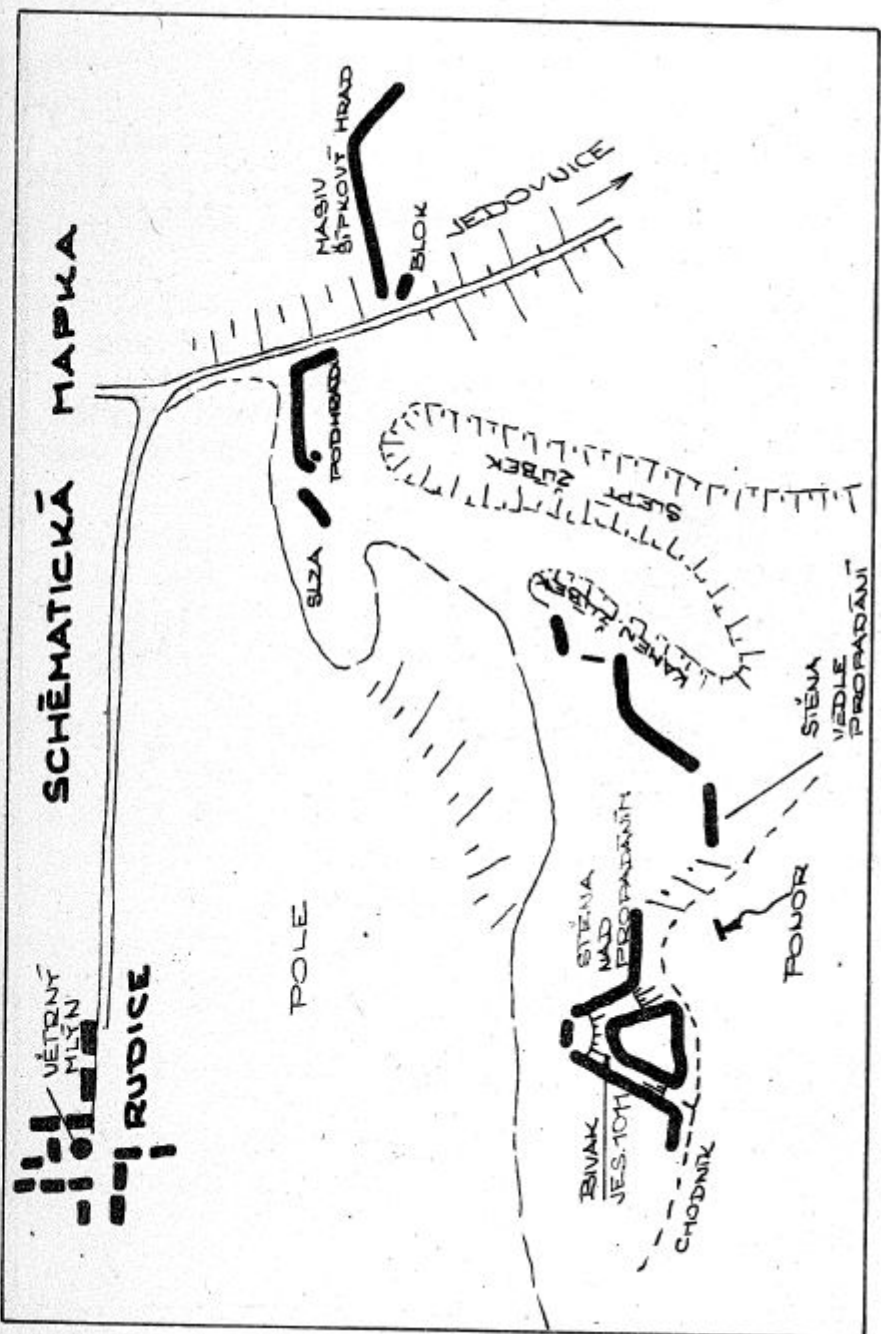
Horolezecký význam mají následující útvary:

- 23.00 Masiv Šípkového hradu
- 24.00 Podhradí
- 25.00 Slza
- 26.00 Stěny v Kamenném žlíbku
- 27.00 Stěna vedle propadání
- 28.00 Stěna nad propadáním

Přístup: Ze žel.stanice Blansko-Macocha autobusem směrem do Jedovnic, výstup Jedovnice-Chaloupky a po tur.zn.modrá 0,5 hod k propadání.

2. Přimo z Erns autobusem do Jedovnic a po tur.modré značce 45min. k propadání.

Literatura: Dtt Josefovské údolí
Klasifikace: Realizace klasické lesení od technického. Obtížnost jen orientoční.

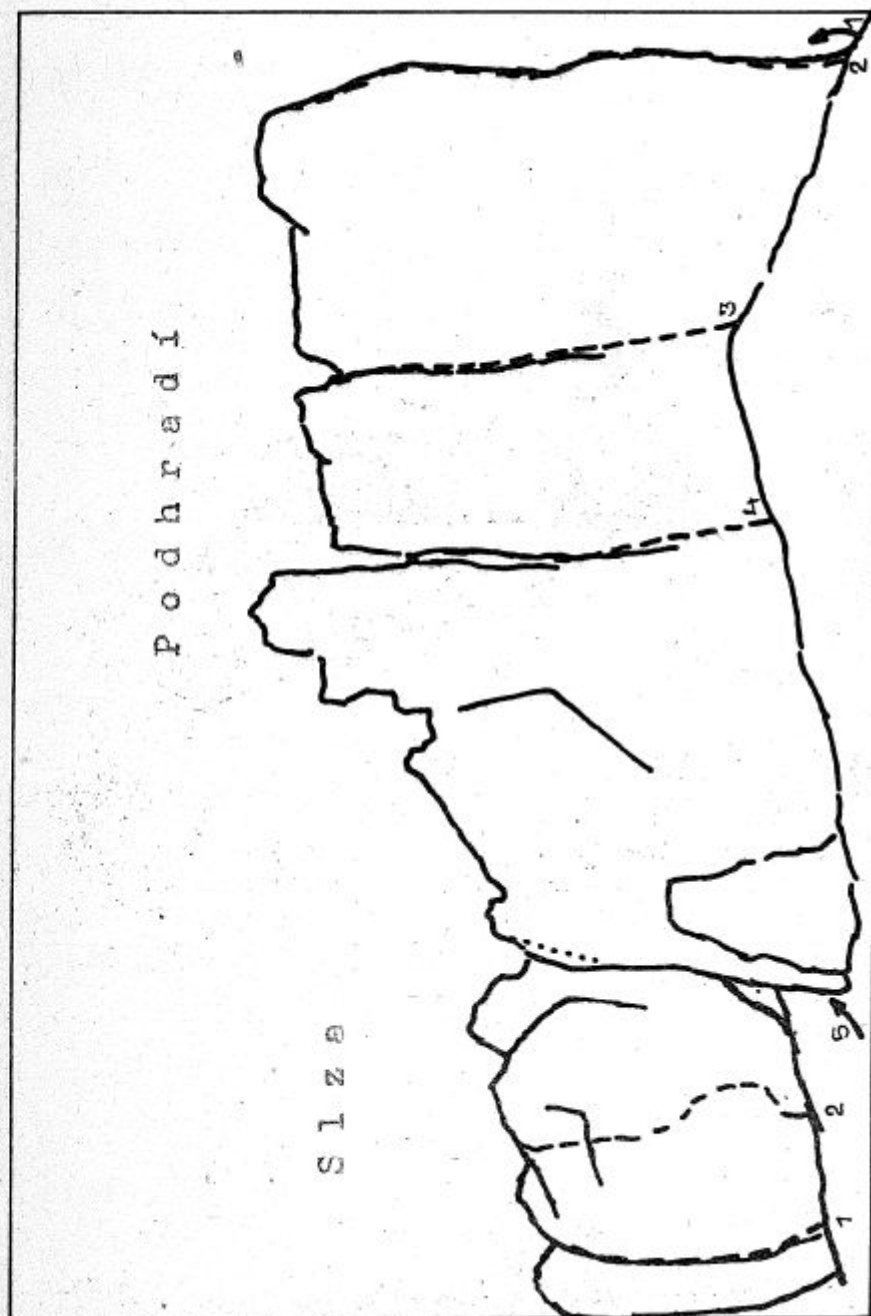


- 23.00 Masiv Šípkového hradu:
Stěna skládající se ze tří okrajovek oddělených soutěskami. Před Masivem samostatná věž Blok výstup vede s náhorní strany plotnou sestup dtto.
- 23.01 Jirůškova: J.Zuzan, J.Jirůšek r.44
Nástup je mezi Blokem a levou věží Šípkového hradu. Spárkou vzhůru do koutku. Koutkem vzhůru a po skal. blocích na snažší úsek a tím na vrchol. -V
- 23.02 Šípkový král: A.Nejezchleb r.80
* Nástup na pravé hraně levé věže. Přes suchý pařez na převislou hranu a tou na vrchol. V, A₁₋₂
- 23.03 Páže: A.Nejezchleb r.80
Nástup v soutěsce mezi 1. a 2. věží./za Šípkovým králem/. Rozpo-rem, výše stěnou pod levý žlábek a tím na vrchol.
- 23.04 Stěnka: Neznámí lezci
Nástup při levé hraně střední věže. Depresí šikmo doleva na hranu a tou na vrchol. III
- 23.05 Šípková Růženka: P.Bednařík,
* L.Zákovský r.78
Nástup ve středu stěny. Plotnou výše koutkem a stěnou přímo na vrchol. +V, A₁

MASIV ŠÍPKOVÉHO HRADU




- 23.06 Skobová: Neznámí lezci
Nástup při pravém okraji střední věže. Svislou stěnou po skobách pod převis, plotnou do zářezu a tím na vrchol. V, A₁
- 23.07 Hrana: Neznámí lezci
Po levé hraně pravého okraje stř. věže pod převis. Šikmo doprava přes něj na vrchol. -IV
- 23.08 Krátká: Neznámí lezci
Nástup na levé hraně černého převisu. Stěnkou přímo vzhůru přes skal. trav. terén na lavici. Šikmo doleva chodeckým terénem na vrchol III+
- 23.09 Šípkový princ: A. Nejezchleb r.79
Na lavici jako Krátká a přímo stěnou na vrchol. V
- 23.10 Černá spára: J. Putna r.72
Nástup pod černým převisem. Převisem na lavici. Šikmo doprava za hřenu a koutkem na vrchol +III, A₁
- 23.11 Cícha: J. Ševčík r.55
Nástup vpravo od černého převisu mezi dvěma jeskyňkami. Po římsě šikmo doleva. Koutovou spárou do hnízda. Traverz doprava do stěny /hodinky/. Stěnou přímo na lavici vlevo do spáry a tou na vrchol. -V
- A. Varianta: P. Ševčík
Jako Cícha na začátek římsy. Stěnou přímo na vrchol. +V



B. Varianta: A. Nejezchleb r.79
Nástup vpravo od jeskyňe pod
černým převisem. Podél spáry na
vrchol. +V

- 24.00 Podhradí
Stěna vlevo od cesty směrem od
propadání do Rudice.
- 24.01 Cestářská: Neznámí lezci
Nástup na hraně/tur.modrá zn./
Po římse doprava/naš cestou/. Stě-
nou přímo na vrchol -III
- 24.02 Pilíř: Neznámí lezci
Nástup jako Cestářská. Po ostří
pilíře na vrchol. III
- 24.03 Komín: Neznámí lezci
Koutkem, spárou, výše komínem na
vrchol. IV
- 24.04 Kout: Neznámí lezci
Koutem přímo, výše komínem na
vrchol. IV+
- 24.05 Hrana: Neznámí lezci
Nástup na levé hraně stěny. Po hra-
ně, místy vlevo od ní na vrchol. IV
- 25.00 Slza
Samostatná okrajovka vlevo od
Podhradí.
- 25.01 Spára: Neznámí lezci
Vlevo části stěny podél převislé
spáry na vrchol. V

- 25.02 Slza: Neznámí lezci
Středem stěny na vrchol. +V
- 26.00 Stěna v Kamenném žlíbku
Nachází se vpravo od propadání
odnož Suchého žlíbku. Viz. mapa.
- 26.01 Cesta č.1: Neznámí lezci
Nástup koutě stěny/převislý kout
se spárou/. Po polici traverz do-
leva pod zářez, tím na kazatelnu
a stěnou, výše mechom porostlou
na vrchol.
- 26.02 Cesta č.2: Neznámí lezci
Nástup v místě, kde stěna vytváří
převislý kout se spárou. Přímou
spárou a koutem na vrchol.
- 26.03 Cesta č.3: Neznámí lezci
Vpravo od koutu stěny pod dvěma
výraznými dírami. Stěnou přímo
na vrchol.
- 26.04 Cesta č.4: Neznámí lezci
Od pravé hrany stěny koutky na
vrchol hrany a po hraně na vrchol.
- 26.05 Žabák: Neznámí lezci
Stěnka za hranou stěny v Kamenném
žlíbku. Údolní stěnkou vlevo
od převisu středem na vrchol.
- 27.00 Stěna vedle prop.
Nejvyšší stěna v oblasti. Vpravo
od ponoru, na začátku Kamenného
žlíbku.



Stěna vedle prop.

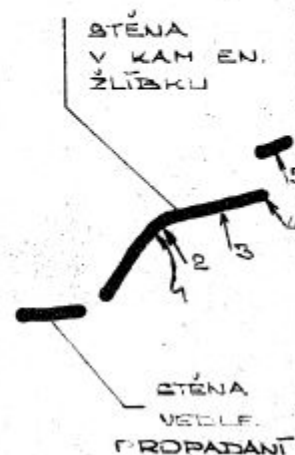
27.01 Rudické Idaho: J.Vlach, J.Jirůšek
r.44

Vlevo od piliře pravé hrany stěny spáremi na vrchol piliře/možnost jiš/.Stěnou vpravo pod zářez a zářezem na vrchol. -V

27.02 Direttissima: A.Nejezchleb r.79
* Nástup ve spádnici vrcholu.Koutkem a spárou na polici a středem stěny na vrchol. V,A₁



PONOR



27.03 Druhá cesta: M.Beníček r.75

Nástup vlevé části stěny u stromu.Níže šikmou spárou na polici.Možno jiš.Levým piliřem stěny na vrchol.

23.00 Stěna nad propadáním

Stěna ve svahu nad ponorem Jedov. potoka.Přístup od propadání podél skal.bloků vzhůru.

28.01 Traverzová: Neznámí lezci

Po skal.blocích pod stěnu/pod námi ponor/.Nástup v depresi stěny /cca uprostřed/.Šikmo doleva vzhůru,traverz po lištách doleva pod zářez.Zářezem na trav.balkón a šikmo po skal.trav stupních na vrchol. -V

28.02 Smyčka: Neznámí lezci

Z bivaku přes skal.blok na terasu
pod vlastní stěnou. Spárou na ka-
zatelnu. Šikmo doprava trav.žlábkem
na terasu jako Traverzová. Dále
viz č.28.01 V,A

28.03 Pilíř: J.Gregor r.72

Zleva na pilíř/hodiny/a po pilíři.
výše mech na vrchol. IV