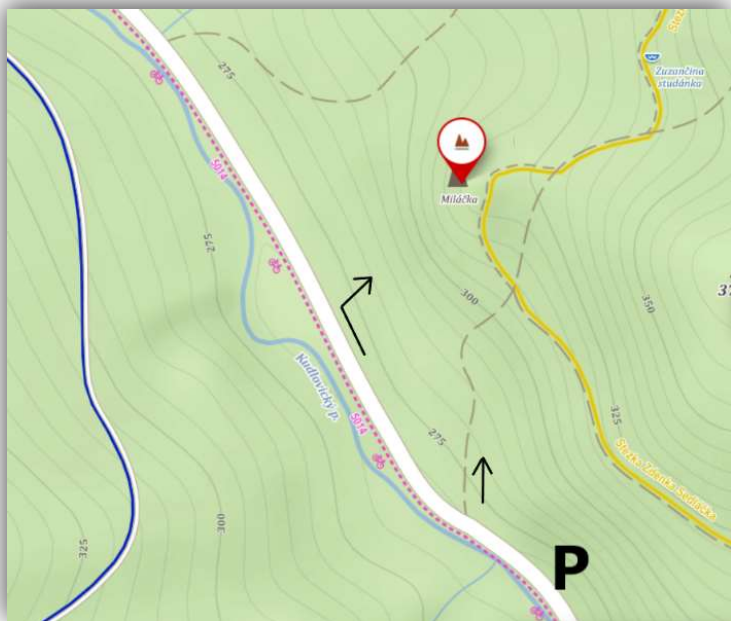



# Miláčka: skály



Parkování u mostku, GPS:  
49.1794525N, 17.4163797E nebo  
podél silnice směrem ke skále.  
Nahoru úvozem (bývá  
podmáčený) nebo dále po silnici a  
prudkým suchým svahem přímo  
pod skálu. GPS skály:  
49.1826428N, 17.4151153E.




1. Mechem a kapradím 4+

2. Vzpomínka na Labák 6



3. Dlouhý, široký a bystrozraký 9- (*morfo, zatím neodjištěno a vylezeno TR*)
4. Dlouhá ruka 6- (*bez použití vhloubení vpravo*)
5. Stará cesta 5 (*vhlobením a traverzem doleva, cesta kopíruje staré jištění*)
6. Miláčka 5+ (*vhlobením, mírně doleva a nahoru*)
7. Saxana 8- (*pozor, první jištění je vysoko*)
8. Lexikon kouzel 8- (*levá varianta Saxany, jištění z ní*)
9. Slavnosti sněženek 9- (*nástup z pařezu, pro menší postavy může být těžší*)



10. Rozmarné léto 8 (*převíslou spárou a rovně, neuhýbat doprava do vhloubení*)
11. Kouzelník Arnoštek 8+/9- (*nástup z pařezu a kamene, konec v mailonce, lze až na vrchol*)
12. Tučňák 6 (*traverz doleva do cesty č. 11*)
13. Lachtánek 5+ (*traverz doleva a konec v posledním borháku*)
14. Lachtan 7- (*traverz doleva a výlez až na vrchol skály*)