

ADRŠPACH

500 horolezeckých výstupů

Pavel Lisák

spolupracovali

Tomáš Čada, Petr Mocek a Jiří Wiesner

JUKO 1994

S přípravou průvodce pomáhali: Petr Balaš, Petr Balcar, Petr Blahna, Libor Erber, Luďva Jánský, Jarda Kožík, Karel Krecbach, Aleš Morávek, Matěj Pohorský, Pavel Přidal, Jarda Sklenář a Petr Suchánek.

© Nakladatelství JUKO

Fotografie na obálce: Lubomír Imlauf




ÚVODEM


Vybrat několik stovek výstupů v tak rozsáhlé oblasti, jakou Adršpašské skály bezesporu jsou, bylo obtížné.

Mimo známých dominant najdete v průvodci i nižší věže. Obtížné moderní cesty jsou vyváženy krásnou klasikou a cestami lehčími. Počet spárových a komínových cest je v přibližně stejném poměru k stěnovým výstupům.

Brzy se snad dočkáme nového kompletního průvodce. Standa Cikán Lukavský na něm pracuje už několik let.

Popisy cest jsou psány známou terminologií. Obtížnost cest je uváděna v klasifikaci U.I.A.A. V závorce je obtížnost cesty bez stavění, případně pře-
lezení ve stylu RP. U celkových plánek je uváděno měřítko, detailní plány s nástupovými šipkami jsou orientační. U většiny TOPO jsou tentokrát ozna-
čeny i důležité hodiny a smyčky:

 kruh  hodiny  smyčka

 projekt (dosud nedokončená cesta)

 značená turistická cesta

 pěšina

HOROLEZECTVÍ V ADRŠPAŠKÝCH SKALÁCH

Historie sportovního lezení v Adršpachu začíná později než v jiných pískovcových oblastech Čech. Jako první byla v Adršpachu sportovním výstupem zdolána věž Král. 21. května 1923 na ni vystoupil Richard Eichler s druhy. Týž den byla vylezena ještě jedna věž: Johannes Unger spolu s Wilhelmem Fiehlem stáli tehdy jako první na Cimbuři. Hned druhý den nato, 22. května vylezl Wilhelm Fiehl se svými druhy Saskou hlavu, Martinskou korunu a Orla. Všechny tyto věže najdete v Království. 18. června 1923 přijel Wilhelm Fiehl do Adršpachu znovu a tentokrát s Otto Ditrichem a Otto Rülkem zdolali nejvyšší a nejnámější věž - Milence. Druhý den stanuli všichni tři na Starostové. O rok později následoval Fiehlův prvovýstup na Štěpánskou korunu. Do konce dvacátých let bylo zdoláno ještě několik dominantních věží; mezi nimi Uhlířská, Polední, Koberce, Starosta a další.

Zajímavé podrobnosti o výstupu na Velkého konšela mi nedávno poslal Bohumil Sýkora, autor řady prvovýstupů v našich skalách, mimo jiné cesty Ze soutěsky na teplickou Hlásku. Dozvěděl se je od Fritze Wiesnera, který v roce 1927 vylezl krásný prvovýstup na Skalní korunu v Teplických skalách. Wiesner vyprávěl, jak po adršpaských návštěvách Otto Ditricha a Wilhelma Fiehla v letech 1923 a 1924, zůstal z významných vrcholů nezlezen pouze Starosta a Velký konšel. Starosta byl podle tehdejších pravidel pro lezce nedostupný, a tak se zaměřili na Velkého konšela. V roce 1927 Fritz Wiesner a Rudolf Kaden nastoupili do středu komína mezi Konšely. Vylezli až těsně pod přeskok, kde se komín rozšiřuje a stává se nelezitelným. Nenašli tehdy možnost dalšího pokračování výstupu a museli se vrátit. Velkého konšela vylezli o rok později (v září 1928) Herbert Lubke a W. Schneider. Tyto údaje v dřívějších průvodcích chyběly. Uvádí je ale i Ditrich Hasse ve své knize o historii saského lezení.

Čeští lezci začínají mimo několika vyjímek do Adršpšských skal přijíždět až po zkončení světové války. Z českých předválečných prvovýstupů stojí za zmínku Janebova cesta na Džbán z května roku 1935. V roce 1945 vylezl Vladimír Samek s druhy dlouhým komínem na Medusy, František Kutta dělá roku 1946 prvovýstup na Skopce a o rok později ještě jeden pěkný prvovýstup na Krokodýla. V tomto roce byla náhodskými horolezci Vladimírem Škaroupkou, Miloslavem Jirkou a M. Tomkem zdolána jedna z posledních dominant v Adršpachu - Eliška. Turistický průvodce z roku 1949 uvádí k výstupu na Elišku tuto poznámku: „Klasifikace slezitelnosti pálená 7.“ Co tomu říkáte?

Přenesme se do šedesátých let, která se dají bez přehánění nazvat zlatou érou prvovýstupů v Adršpachu. Nekorunovaným králem mezi autory nových cest se stává Karel Hauschke - Kokša. Jeho prvovýstupy mluví samy za sebe: Letecká cesta na Milence, Cesta mořských vlků na Tyroláky, Hrana pádů na Gilotinu, Decháč na Krále nebo Čarovná stěna na Kokšovu, kterou vylezl spolu s Vladimírem Meierem a dalším vynikajícím lezcem Jaroslavem Krebachem. Oba posledně jmenovaní jsou autory Klenby na Zámek a Cesty slunečního svitu na Milence - morálové cesty s jediným kruhem. Další známou osobností šedesátých let je spárař Herbert Richter, autor Slunovratu na Starostu nebo Papouščí spáry na Papouška. Spárové lezení v Adršpachu převládalo. U obtížných spárových výstupů z té doby můžeme číst jména autorů: Ladislav Šolc, Bertold Rosenberg, Jan Farkaš, Manfred Meisner a další. V šedesátých letech začíná pravé objevování Adršpachu. Jsou vylezeny stovky věží. Na tomto průzkumu mají zásluhu převážně místní lezci, jako například Václav Bruckner nebo Milan Rusý.

Sedmdesátá a osmdesátá léta. Prvovýstupů vzniká obrovské množství, proto uvedu jen několik jmen lezců, které podle mého názoru nelze opomenout. Petr Mocek, Stanislav Lukavský, Miloš Nosek, Tomáš Čada, Jaroslav Houser, Petr Blahna, Leopold Páleníček.

Tento výběr několika stovek výstupů vám sice představí nejznámější a nejoblíbenější cesty, je to ale pouhý zlomek z nepřeberného množství cest, které jsou v Adršpachu vylezeny. Desítky nových věží a okrajových stěn čeká stále na první výstup a stovky možností prvovýstupů najdete na vylezené věže. A nemusíte chodit daleko. Třeba taková Homole cukru ve Vstupním obvodu. Přečtěte si, co o ní píše Jindřich Kindl v knížce Spolehlivý průvodčí na cestách po Adršpachu, vydané v roce 1903:

„Homole cukrová. I co do zvláštnosti zasluhuje toho, by se k nejznamenitějším útvarům skalním řadila. Jest to ohromný balvan, který v malém vodojemu, porostlým vodními rostlinami, na své špici prostě stojí, značně nahoře se šíře. Výška této skály páčí se na 52 metry. Má na svém nejvyšším místě 13 metrů a na spodním 3 metry objemu a váží 40.000 kilogramů. Podobá se obrácené kuželce, aneb, ana vlhkým počasím a zvětráním mnohých změn utrpěla, též obrácenému kyji, který se zdá, pozorujeme-li jej, jako by se brzy na tu, brzy na onu stranu nakloňoval, pročež mnozí, sesutí jeho se obávající, bojácně kol něho přejdou...”

OCHRANA PŘÍRODY

Adršpašské skály jsou přírodní rezervací. Všichni, kdo vládnou razítkem, se zde poslední dobou pokouší horolezcům zakázat jakoukoliv činnost. Nedávno mně na turistické cestě mezi Sloním náměstím a Zubem kontroloval vstupenku místní průvodce. Obratně tasil jakýsi odznak a mezi řečí prohodil: „Vy horolezci máte přece do skal vstup zakázán!“ Víím, že se asi špatně vyjádřil, přesto jeho slova vystihují současný stav poměrů mezi horolezci (tzn. barbary, hluchými chuligány, ničiteli skal...) a „ochránci přírody“. Poslední protihorolezecký argument je, že lezením plašíme dravce. Ten den, po kontrole u Zubu, jsme šli lézt na Zbojníka mezi Malým a Velkým vodopádem. Celých několik hodin jsme slyšeli jen neutichající řev průvodců, kteří svoje bystré vtípky hulákali jak pomínutí, a ostatních návštěvníků nadšených tou krásou. Óóóóó.

Na propagačních materiálech i na poslední turistické mapě Adršpachu (červen 1993) je uvedena Ozvěna. Kdysi tu turistům hrávali místní hudebníci na trubku a klarinet. Zvuk se sedmkrát odrážel od Křížového vrchu. Teď ale, když stromořadí u trati povyrostlo, neuslyšíte téměř nic. Jenže všichni tu opět

předvádějí své hlasivky - proč taky ne, je to napsáno v mapě, kterou schválila Správa CHKO Broumovsko. Zajímalo by mě, o co hlučněji cinkají karabiny při lezení?

Uvedl jsem jen dva případy, ve kterých ochránci přírody nepodnikají nic. Pochopitelně - Adršpachem projde několik tisíc návštěvníků denně. Horolezci se v celých skalách za pěkného počasí nesejde ani padesát. Správa CHKO tedy nechrání přírodu před těmi, kteří jí škodí, ale raději jednoduše bojuje s těmi, nad kterými má šanci zvítězit. Tak mě to připadá.

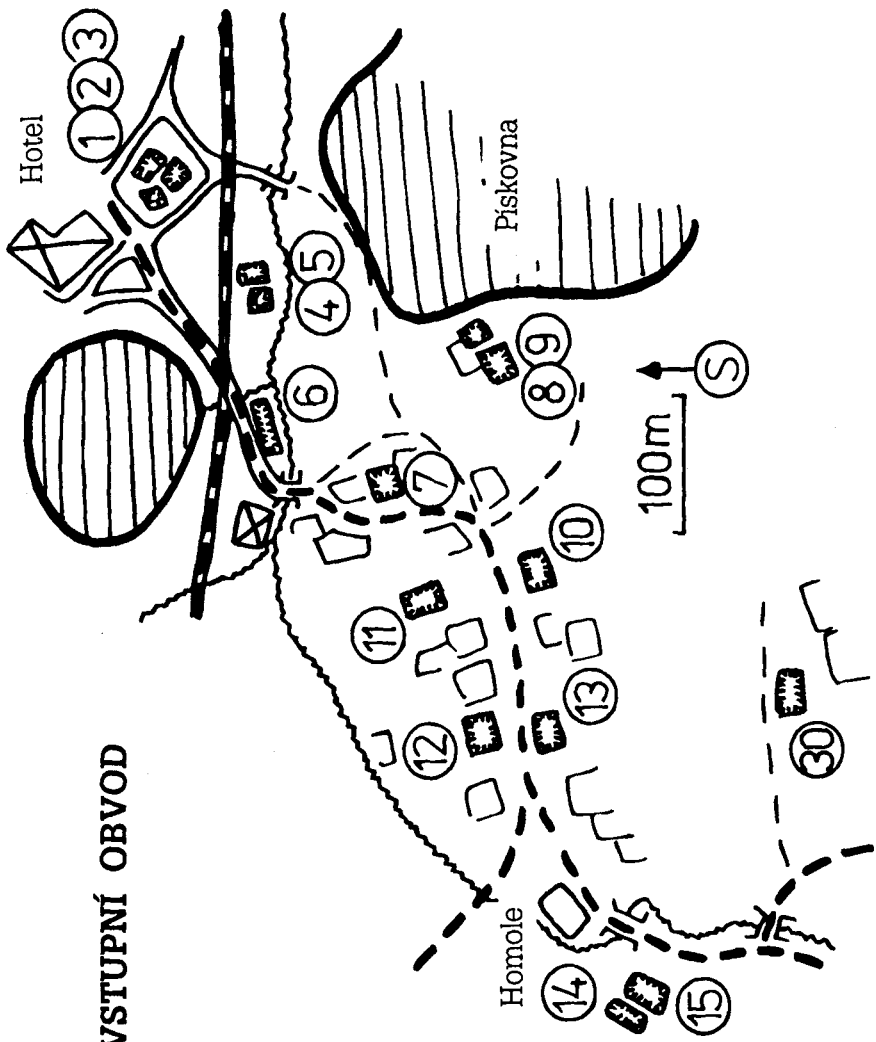
Náchod, 4. srpna 1994

Pavel Lisák

Srovnávací tabulka klasifikací

UIAA	SASKO	ÁDR	F
3	IV	V	3
4	V		4
5	VI	VI	5
5+	VIIa		VII
6-	VIIb		
6	VIIc	VIIa	6a
6+			
7-	VIIIa	VIIb	6b
7	VIIIb	VIIc	
7+	VIIIc		6c
8-	IXa		7a
8	IXb	VIIc	7b
8+	IXc		7c
9-	Xa		8a
9	Xb	VIIc	8b
9+	Xc		
10-	XIa		
10	XIb		

VSTUPNÍ OBVOD



VSTUPNÍ OBVOD

1. INDIÁN (Plán str.11)

1. Studničkova 6 M. Smrček, Z. Studnička, 1961. Od V komínem k římse, v ní travers (kruh) dopr. a komínem na předvrchol. VI. stěnou n.v.

1a. Hotelová varianta 6+ P. Mocek, J. Rymeš, 1980. TOPO str.9.

2. Houpačka 7- J. Voděradský + A. Rousek, 1973. Komínem od JZ k římse, v ní travers dol. ke kruhu. Dále TOPO str.9.

***3. Rudé právo 8-** K. Šimek, Z. Česenek, 1986. TOPO str.9.

***4. Ohnivá voda 8-** T. Čada + V. Walzel, 1981. TOPO str.9, od 1. kruhu dol. za hranu a vzhůru (2. kruh) do komína cesty č.1, kterou n.v.

***5. Rezaté tomahavky RP 9** M. Toman + T. Sedláček, 1994. TOPO str.9.

6. Pevnost Apačů v Ádru 7+ P. Mocek + R. Hes, 1993. Na okraji V komína rozporem k 1. kruhu a dopr. za hranu ke 2. kruhu. Stěnou (4 kruhy) n.v.

2. SEVERKA (Plán str.11)

1. Stará cesta 2. Od SV komínem do mezivěží a stěnou n.v.

1a. Varianta 2. Od J z vnitř. prostoru komínem do mezivěží.

2. Děti Adršpachu 7- J. Sklenář, P. Hanuš, 1984. U J rohu věže vydatným stavěním a stěnou ke kruhu. Po oblé hraně n.v.

3. Smajkův tobogán 5+ P. Mocek, J. Landa, S. Lukavský. Z balvanu v mezivěží stěnou ke kruhu. Stavěním z.s., spárou a stěnou n.v.

4. Bufetové tango 7- M. Rain + J. Jirásek, P. Burian, J. Hůlka, A. Bohadlo, 1982. TOPO str.10.

5. Krev a pot 5 T. Čada, P. Zeiska, 1980. TOPO str.10, z pilře stavěním a stěnou n.v.

***6. Kominická mrtvice 7+** P. Mocek + R. Hes, 1993. TOPO str.10.

7. Západní 5. Vpr. od cesty č.7 komínem a stěnou do žlabu. Žlabem, výše komínem a stěnou n.v.

***8. Kominický mejdlo 7** M. Rain + P. Mocek, J. Příbyl, L. Martinec, 1979. Cestou č.7 pod žlab a stěnou šikmo dopr. k 1. kruhu. Dále TOPO str.10.

9. Kominický koule 7- M. Pražák + P. Mocek, 1989. Cestou č.7 do mezivěží a vpr. stěnou (2 kruhy) n.v. TOPO str.10.

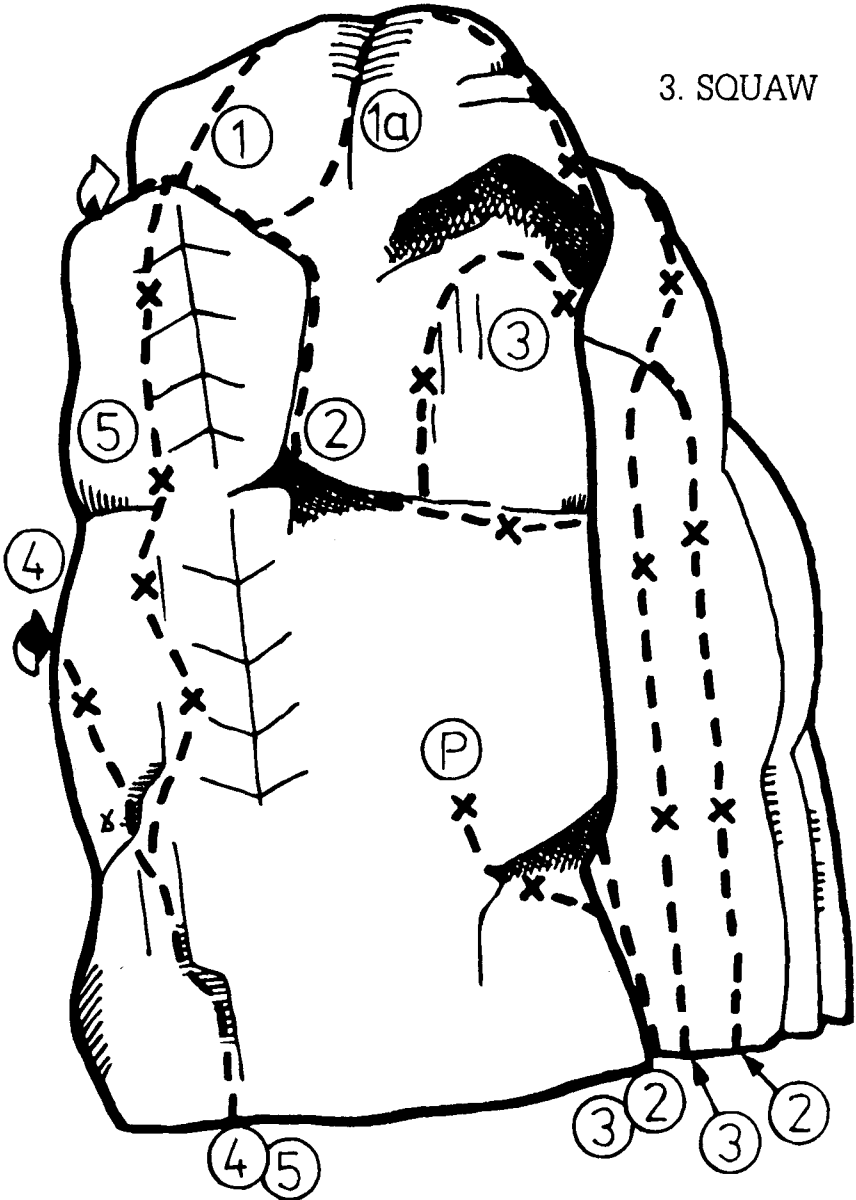
!10. Hvězdářův sen 8- K. Šimek + J. Rymeš, 1989. Vpr. od cesty č.11 komínem a stěnou (2 kruhy) n.v.

11. Ze smetiště 7- V. Pelikán + L. Páleníček, 1968. Od SZ komínem a soustavou spár (2 kruhy) n.v.

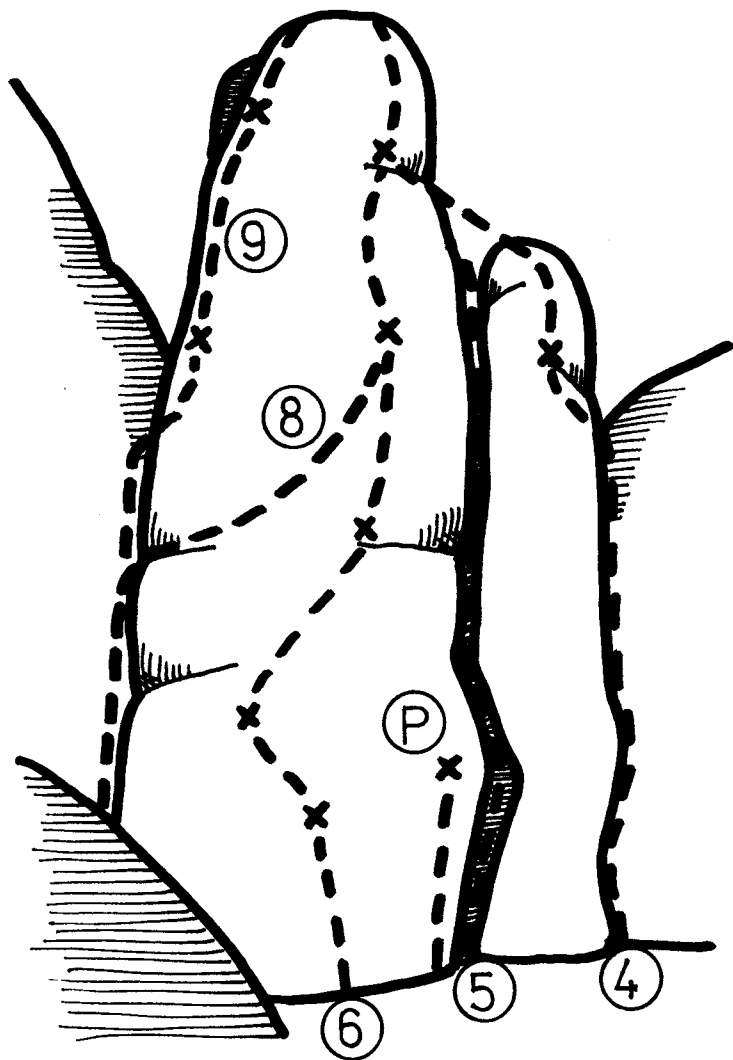
12. Převíslé převisy 8- (RP 8) P. Mocek + S. Lukavský, J. Hradecký, 1981. Vpr. od S hrany spárami ke kruhu. Stavěním z.s. a vl. stěnou n.v.

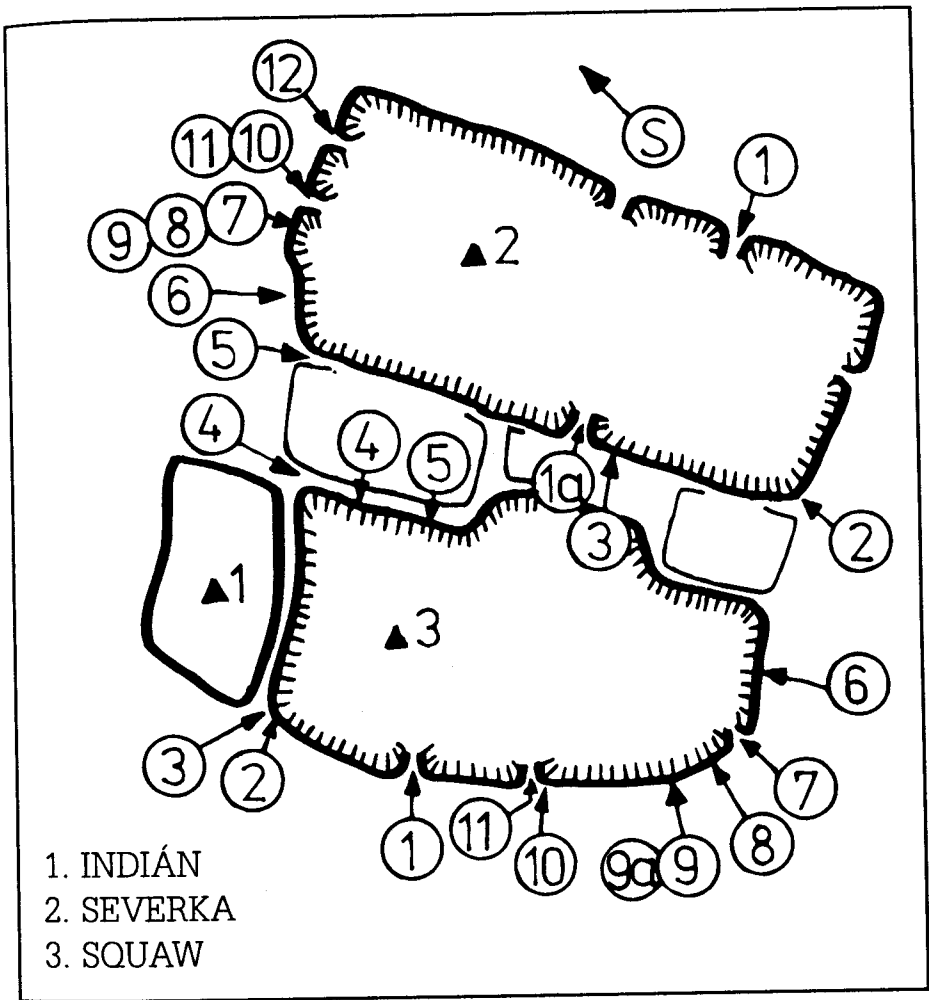
1. INDIÁN - JZ stěna
výška stěny 30 m

3. SQUAW



2. SEVERKA - SZ stěna
výška stěny 30 m





3. SQUAW (Plán str.11)

1. Stará cesta 4 J. Nejezchleba, Z. Klikar, 1961. TOPO str.12.

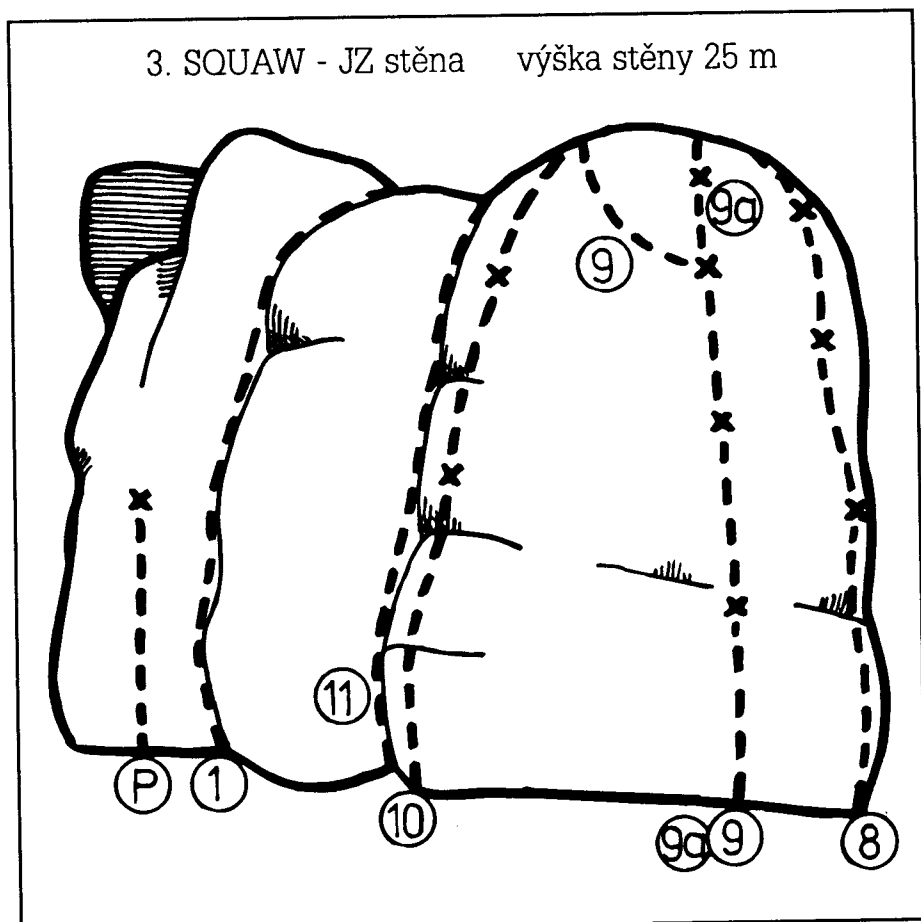
***2. Bledé tváře 7 (RP 7+)** P. Lisák + T. Čada + J. Walzel, 1982. TOPO str.9, stavění z.s. u 2. kruhu.

3. Taxislužba 7 P. Mocek, J. Svoboda, 1993. TOPO str.9.

4. Taxisův příkop 6 J. Svoboda + P. Mocek, 1993. Z pilíře, vpr. od cesty č.4, stěnou (2 kruhy) n.v.

5. Severní 4. Od S komínem na plošinku a stěnou šikmo dopr. na plošinu. Travers stěnou dol. za hranu a stěnou n.v.

- *6. **Zandej vyndej 8-** P. Mocek + V. Štafa, J. Ryměš, 1993. Vpr. od cesty č.7 stěnou (3 kruhy) n.v.
7. **Boží políčko 7** V. Černý + J. Gereg, 1980. Od JV spárou ke kruhu, stavěním z.s. a stěnou na předvrchol. Cestou č.1 n.v.
- *8. **Biograf 8-** P. Mocek, M. Rain, 1990. TOPO str.12.
- *9. **Lihograf 7+** F. Čepelka + P. Mocek, J. Jirásek, 1984. TOPO str.12. První kruh byl přidán v roce 1993.
- *9a. **Pivograf 8-** L. Bárová + P. Mocek, L. Uhlířová, 1993. TOPO str.12.
10. **Pornograf 7-** K. Šimek + M. Matějka, S. Lukavský, A. Krajčovič, 1984. TOPO str.12.
11. **Rudá kůže 5** T. Čada, 1982. TOPO str.12.



4. TRAŤMISTR

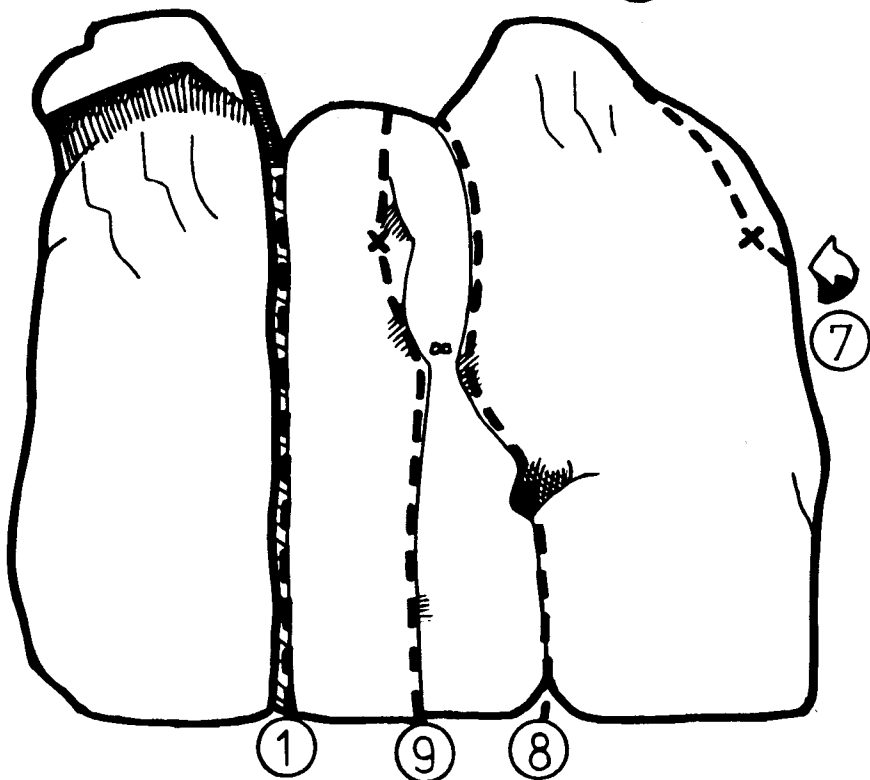
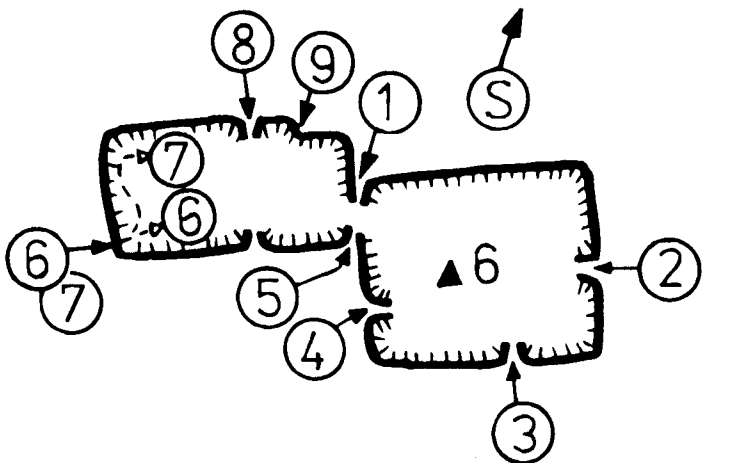
- 1. Západní spára 6** M. Maidl, H. Claussnitzer, 1960. Od Z z průchodu rozporem a spárou (2 kruhy) na předvrchol. Stěnou n.v.
- 2. Hromy divo bijú 8+** P. Mocek + O. Krebach, 1993. Vl. od cesty č.1 stěnou dol. na hranu k 1. kruhu. Stěnou (2. kruh) na balkon a vpr. stěnou (2 kruhy) n.v.
- 3. Nad Tatrou sa blýská 9-** P. Mocek + R. Hes + M. Pohorský, P. Balcar, 1993. Vl. od cesty č.2 stěnou (4 kruhy) n.v.
- 4. Posunovačů 7+** I. Koller + P. Mocek, S. Lukavský, 1977. Od SZ spárou na blok a po hraně na pilíř Pivovarské. Z přepadu stavěním k římse, v ní dopr. k hodinám a stavěním k 1. kruhu. Vl. stěnou (2. kruh) n.v.
- 4a. Návěst 50 6+** T. Čada, M. Baldrych, V. Horák, 1982. Cestou č.1 na Pivovarskou ke kruhu. Přepadem a stěnou ke 2. kruhu cesty č.4 a tou n.v.
- 5. Vnitřní 6-** V. Hornych + J. Seifert, 1968. Z předskalí ve vnitř. prostoru kout. spárou (kruh) na předvrchol. Cestou č.1 n.v.
- 6. Úzkokolejka 7-** P. Mocek + S. Lukavský, J. Rymeš, 1980. J spárou (kruh) a vl. stěnou na předvrchol. Cestou č.1 n.v.

5. PIVOVARSKÁ

- 1. Nádvoří 4** K. Hauschke, 1964. Z předskalí ve vnitř. prostoru spárou na pilíř, rozporem a stěnou (kruh) n.v.
- 2. Malý pivo 5+** S. Lukavský + P. Mocek, A. Morávek, 1987. Z vnitř. prostoru po pilířích do vhloubení. Travers dol. a stěnou (kruh) n.v.

56. ŠPAŇELSKÁ STĚNA (Plán str.14)

- *1. Študácká dvojspára 3** Z. Studnička, M. Staněk, 1955. TOPO str.14.
- 2. Farkašův komín 5** J. Farkaš, 1962. Od V komínem n.v.
- 3. Devětsil 6+ (7+)** L. Šolc, P. Mocek, 1969. Vl. od JV rohu stavěním a spárou n.v.
- 4. Řiční komín 4** H. Umlauf, 1961. Vpr. od cesty č.5 komínem n.v.
- 5. Plavecký mariáš 6+** P. Mocek, K. Živný, 1969. Od J kout. spárou (kruh) na předvrchol. Cestou č.1 n.v.
- 6. Jihozápadní 6- (RP 7-)** I. Vojtek + J. Farkaš, L. Návesník, 1967. Od JZ stavěním a soustavou spár (kruh) na předvrchol. Cestou č.1 n.v.
- 7. Fiesta 8** K. Šimek, P. Wagner. Cestou č.6 asi 10 m a stěnou dol. k 1. kruhu. Vl. za hranu ke 2. kruhu a po hraně n.v. TOPO str.14.
- 8. Zalomená spára 5** F. Jenka, P. Slanina, 1963. TOPO str.14.
- 9. Dopijem a dem 8** P. Mocek, M. Bena, 1977. TOPO str.14.



6. ŠPANĚLSKÁ STĚNA - SZ stěna výška stěny 15 m

7. VRÁTNÝ

- *1. Kuplířská 5+** O. Šlégr + M. Rain, Š. Cirok, Z. Hejcman, M. Baldrych, 1978. Od Z stěnou na balkon, spárou a komínem dopr. na druhý balkon s borovicí. Vpr. komínem a stěnou šikmo dol. (kruh) n.v.
- *2. Cucflek 7- (RP 7+)** K. Krecbach, L. Hřebíček, O. Krecbach, 1982. Cestou č.1 na druhý balkon k borovici a travers stěnou dol. k 1. kruhu. Stěnou ke 2. kruhu, stavěním z.s. a stěnou n.v.
- *3. Klister 8+** L. Beneš, K. Šimek, 1984. Vlevo od nástupu cesty č.1 žlábkem a dol. na hranu k 1. kruhu. Po oblé hraně (2 kruhy) n.v.
- 4. Výhra s problémy 7** P. Burian, V. Macháček, V. Musílek, 1982. Od SV spárou na blok a stavěním k 1. kruhu. Stavěním z.s., stěnou šikmo dopr. (2 kruhy) a spárou n.v.
- 5. Pozdní příchod 6** P. Mocek, J. Osif, M. Baldrych, M. Pražák, 1978. Od JZ komínem, vpr. spárou a stěnou na pilíř. Stěnou n.v.

8. VINNETOU (Plán str.16)

- *1. Stará cesta 6-** J. Farkaš, Z. Klikar, 1962. TOPO str.17.
- 1a. Chtě nechtě 7** M. Baldrych, T. Čada, M. Burian, 1982. TOPO str.17.
- 1b. Varianta 6-** J. Farkaš, S. Punar, 1962. Z náh. strany spárou a komínem do mezivěží. Cestou č.1 n.v.
- 1c. Howgh 6-** P. Mocek, J. Walzel, V. Walzel, 1983. Komínem cesty č.1a do rozporu, stěnou přímo ke kruhu cesty č.1 a tou n.v.
- 2. Strč si prsty za klobouk 7-** P. Mocek + J. Příbyl + M. Rain, 1980. TOPO str.17.
- *3. Kitzbühel 8-** T. Čada + P. Mocek, 1983. TOPO str.17.
- 4. Bubínková 7-** J. Farkaš, J. Příbyl, S. Šedý, 1973. Od 1. kruhu cesty č.5 vpr. spárou a stěnou ke kruhu cesty č.1, kterou n.v.
- 5. Santerova 7.** Od J žlabem, spárou a stěnou dol. k 1. kruhu. Stavěním z.s., spárou (2. kruh) na lávku. Po ní travers dopr. ke kruhu cesty č.1 a tou n.v.
- 6. Rychlé mokasíny 7** J. Polák + J. Landa, J. Gereg, 1969. JZ stěnou ke kruhu. Stavěním z.s. a spárou na balkon. Cestou č.1 n.v.
- 7. Germany 8- (9-)** S. Welich + R. Treppke, S. Geissler, A. Bornet, 1988. TOPO str.17, stavění z.s. u 1. kruhu.

9. RYBANA (Plán str.16)

- 1. Stará cesta 2.** Ze SV terasy šikmým komínem na lávku a vpravo žlábkem n.v.
- 2. Náhorní 4** M. Rusý, R. Macek, 1970. Cestou č.1a na Vinnetoua do mezivěží, komínem do výklenku a spárou n.v.

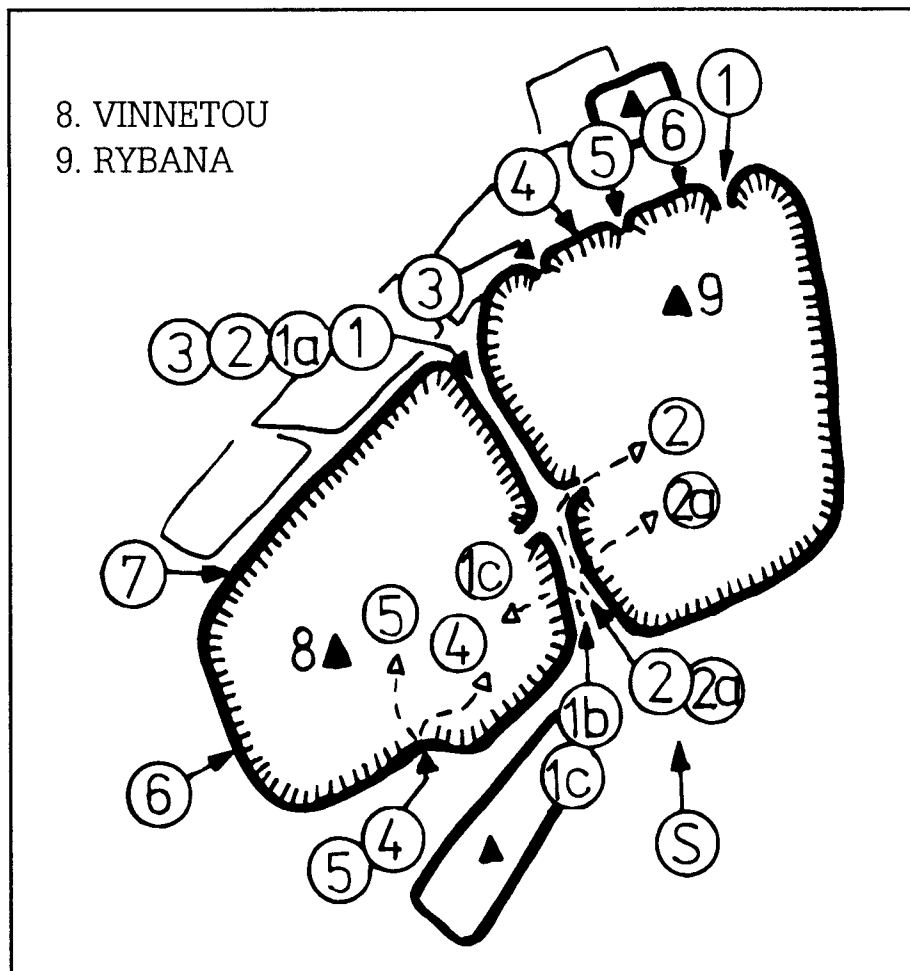
2a. Varianta z rozporu 5 P. Mocek, Špinková, 1983. Komínem cesty č.1a na Vinnetou vzhůru až do rozšíření. Překrokiem a žlábkem n.v.

3. Zapocení žlábkem 7- L. Návesník + J. Farkaš, L. Netresta, 1971. V pravé části úd. stěny spárou ke kruhu a stěnou n.v.

***4. Rybina 7-** J. Sedláček + T. Čada + B. Mach, M. Matějka, 1983. Vpravo od cesty č.5 přepadem a spárkou na balkon. Stěnou (2 kruhy) n.v.

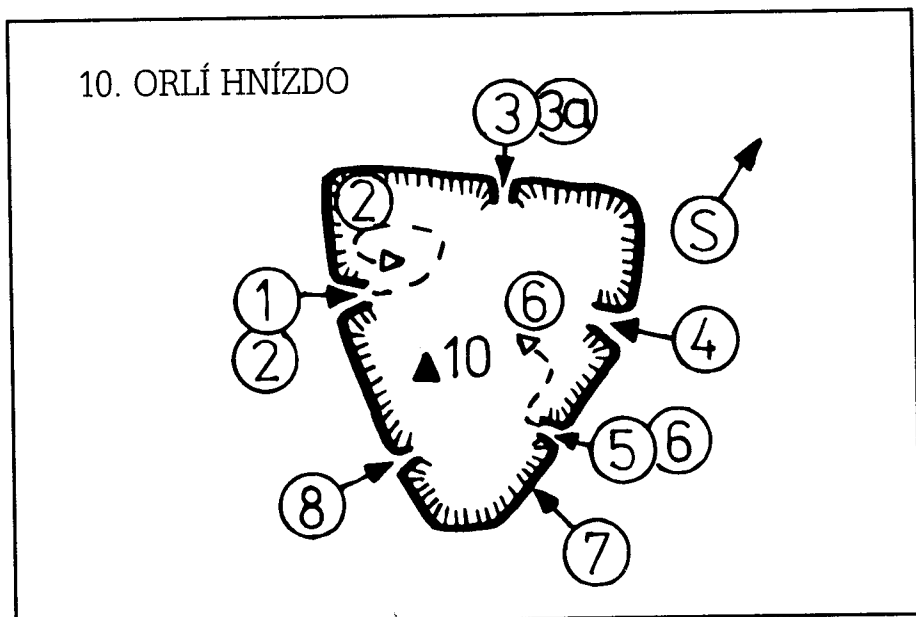
5. Arturova hrana 6+ K. Jehrot + M. Černý, K. Krecbach, 1971. Vpravo od nástupu cesty č.6 po hraně (kruh) n.v.

16. Nesmeky 7 I. Wondráček, M. Novotný, 1984. Vpr. od nástupu cesty č.1 širokou spárou na polici a vpr. stěnou (kruh) n.v.



10. ORLÍ HNÍZDO (Plán str.18)

- 1. Stará cesta 5.** Z vnitř. prostoru stěnou ke kruhu. Rozporem do kouta a komínem na plošinu. Vl. žlábkem a stěnou n.v.
- *2. Texas 7-** P. Slanina + S. Lukavský, 1988. Cestou č.1 ke kruhu a vlevo rozporem ke 2. kruhu. Vpr. stěnou (3. kruh) a spárkou n.v.
- *3. Údolní 6+** Z. Studnička + J. Beran, 1958. Z údolní strany komínem a vl. spárou k 1. a 2. kruhu. Stavěním z.s. doleva do žlábků a jím na plošinu. Cestou č.1 n.v.
- 3a. Varianta 7-** J. Růžička, O. Vítek. Od 2. kruhu spárou a stěnou na plošinu. Cestou č.1 n.v.
- 4. Převís 5+** J. Krecbach, I. Jirásek, 1963. Od SV pr. komínem a spárou na plošinu. Cestou č.1 n.v.
- 5. Komín 4** M. Meissner, Z. Klikar, 1960. Od SV levým komínem na pilíř a stěnou n.v.
- 6. Arizona 7** K. Šimek + M. Matějka, 1987. Cestou č.4 asi 5 m, v římse dopr. ke spáře a tou k 1. kruhu. Sokolíky ke 2. kruhu a stěnou (3. kruh) n.v.
- *7. Ruty šuty 7** P. Slanina + S. Lukavský, 1988. Od SV sokolíky (2 kruhy) na šikmou rampu. Po ní dopr. (3. kruh) n.v.
- 8. Zelenáč 6** J. Seifert, F. Rázl, 1970. J spárou do jeskyňky a spárou n.v.



11. JITŘENKA (Plán str.20)

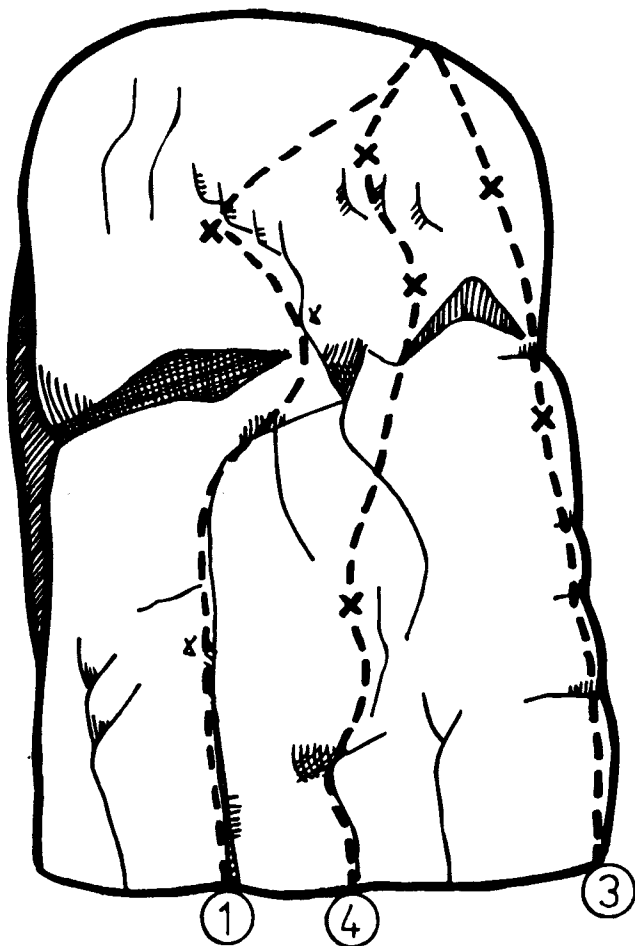
*1. Severovýchodní stěna 7 H. Richter, P. Jacob, 1962. TOPO str.19.

*2. Holka prodejná 8 J. Hradecký + L. Šlechta, 1980. Od JV komínem a spárkou k 1. kruhu. Vl. stěnou ke 2. kruhu. Stavěním z.s. a stěnou n.v.

3. Moře chytů 8- (RP 8) P. Mocek, S. Lukavský, K. Jehrot, J. Frýba, M. Nosek, M. Pražák, 1972. TOPO str.19, stavění na nástupu.

4. Krasojízda 7+ P. Mocek + S. Lukavský, A. Morávek, 1987. TOPO str.19.

11. JIŘENKA - SV stěna výška stěny 30 m

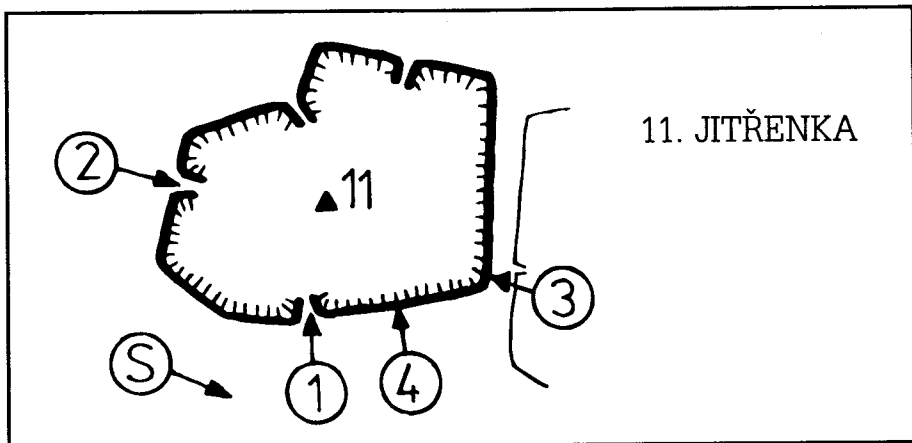


12. KRAKONOŠOVO SEDÁTKO

- 1. Stará cesta 3** O. Rülke, W. Fiehl, 1924. V koutě na Z straně komínem (kruh) na pilíř a stěnou n.v.
- 2. Dostih 7-** S. Lukavský + P. Mocek + J. Rymeš, P. Blahna, 1982. U S rohu komínem na blok. Stavěním a po hraně (1. kruh) k římsce a v ní dopr. ke 2. kruhu. Stěnou, žlábkem a vpr. po hraně na pilíř. Cestou č.1 n.v.
- 3. Rouskova 6+** A. Rousek, K. Dědek, 1960. Z horní části SV chodby komínem a spárou do jeskyně. Spárou do horní jeskyně a vl. stěnou n.v.
- 4. Lá mavá 6** M. Meissner, J. Hülle, 1963. Od JZ komínem a spárou k její skloněné části. Stěnou šikmo doprava za hranu, spárou a stěnou ke kruhu. Vpr. stěnou n.v.
- 4a. Varianta 7** S. Lukavský, M. Nosek, 1972. Z dolní části SV chodby komínem a spárou přes převis. Nad převisem cestou č.4 n.v.
- 5. Psárka 7+** J. Fehrová + P. Mocek, J. Rymeš, 1981. Cestou č.4 na konec spáry (kruh). Stavěním z.s. a stěnou n.v.
- *6. Tréninková spára 6** V. Bruckner + W. Rumph, 1963. Od Z spárou (kruh) k díře, travers v římsce dol. do komína cesty č.1 a tou n.v.
- 6a. Tunelová varianta 6.** Cestou č.6 k díře, průlezem do horní jeskyně cesty č.3 a tou n.v.

13. MATAKYT

- 1. Klikatá 6- (6+)** K. Hauschke, 1960. Od turistické cesty zalomenou spárou ke kruhu. Stavěním z.s. a stěnou n.v.
- 2. Interpinentní hrana 8+** J. Kožík + P. Mocek + M. Pohorský, 1993. Vlevo od cesty č.1 sokolíkovými zářezy a stěnou podél levé hrany (3 kruhy) n.v.
- 3. Farkašova 6** J. Farkaš, Z. Klikar, 1962. Od SV spárou a stěnou n.v.



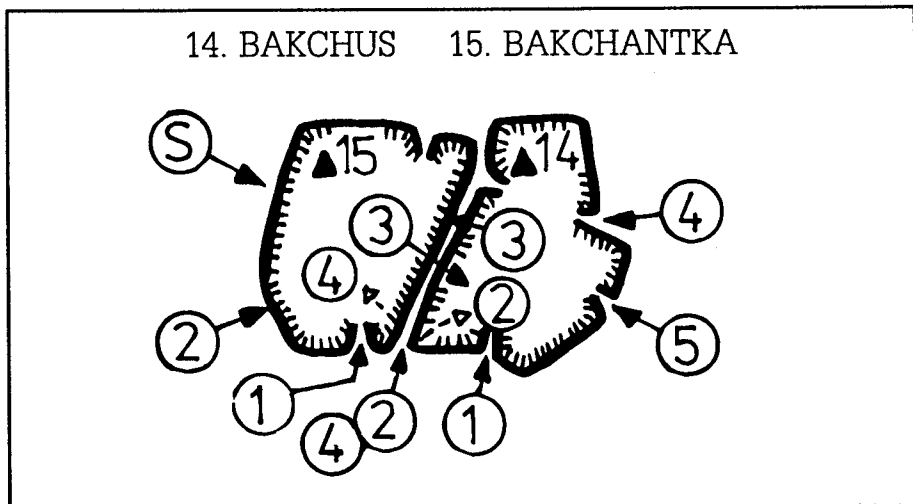
14. BAKCHUS (Plán str.22)

Bakchus a Bakchantka (v předchozích průvodcích jsou tyto dvě věže popsány jako jedno souskalí) stojí vpravo od turistické cesty asi 40 metrů za Homolí.

- 1. Stará cesta 6-** M. Středa, S. Zemánek, 1964. Sokolíkem v SV stěně k 1. kruhu, stavěním z.s. a spárou (2. kruh) na předvrchol. Stěnou n.v.
- 2. Druhý dech 5** T. Čada, M. Kaněra, 1980. V koutě vlevo od cesty č.1 dvojspárou na blok a vpr. spárou na předvrchol. Cestou č.1 n.v.
- 3. Přeskok III/2** J. Voděracký, J. Landa, 1968. Z vrcholu Bakchantky přeskokem na temena bloků v mezivěží a cestou č.4 n.v.
- 4. Sestupová 2** M. Středa, S. Zemánek, 1964. Od SZ koutem na blok, stěnou na lávku, po ní dol. do komína a průchodem na temena bloků v mezivěží. Spárou na předvrchol a cestou č.1 n.v.
- 5. Hnědý převis 6** L. Šolc, B. Rosenberg, 1968. Od S komínem a spárou přes převis na předvrchol. Cestou č.1 n.v.

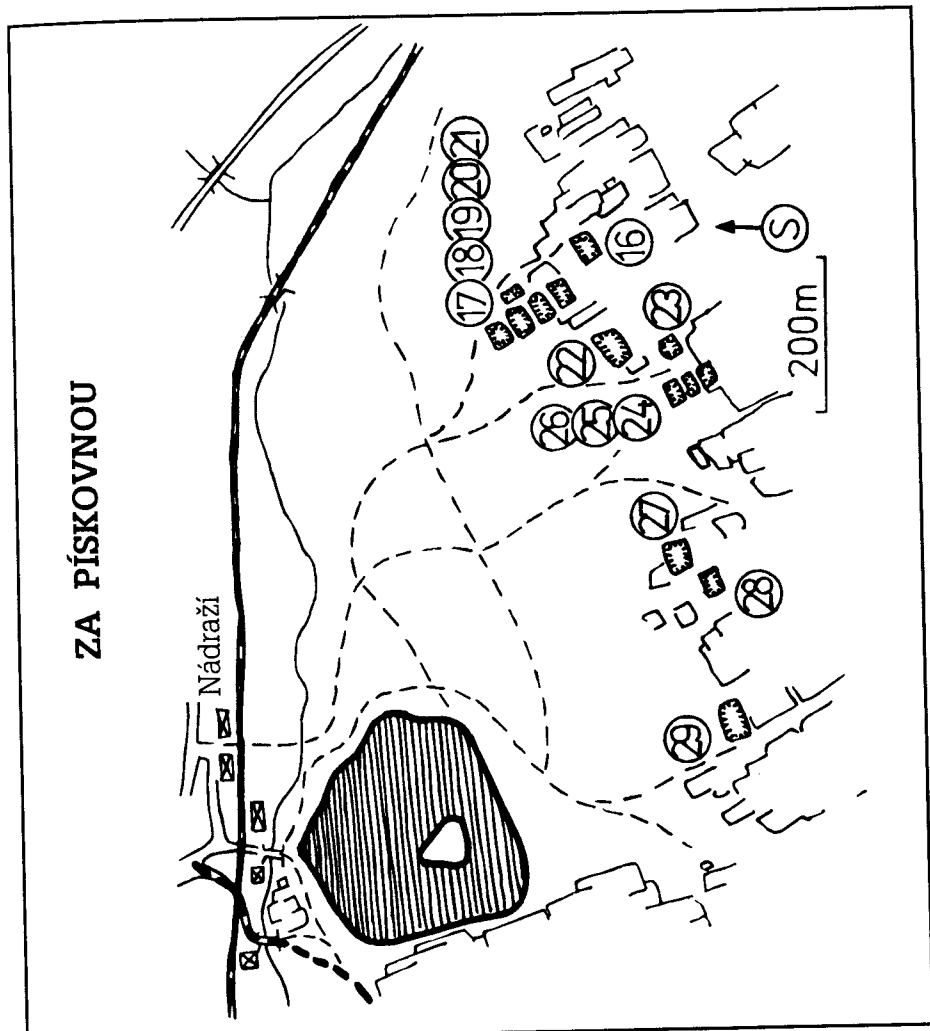
15. BAKCHANTKA (Plán str.22)

- 1. Křečová spára 6+** J. Voděracký, J. Landa, 1968. V SV stěně, vl. od jeskyňky, stavěním k liště a po ní dopr. nad jeskyňku. Spárou n.v.
- *2. Nabuko 8+** P. Balcar + P. Mocek, 1992. Stěnou vl. od V hrany (1. kruh) dopr. na hranu ke 2. kruhu. Po hraně (3 kruhy) n.v.
- 3. Žlábek 6** P. Mocek + P. Mocek, 1992. Cestou č.3 na Bakchuse na temena bloků v mezivěží. Překrokem přes komín a žlábkem n.v.
- 4. Hovory z Lán 7+** S. Lukavský + P. Mocek, 1992. Cestou č.2 na Bakchuse a dol. stěnou k 1. kruhu. Spárkou ke 2. kruhu a stěnou (3. kruh) n.v.



ZA PÍSKOVNOU

Přístup k věžím: z vlakového nádraží přejdeme přes koleje a pěšinou dojdeme k potoku, kde většinou bývá provizorní most. Za potokem pokračujeme po pěšině až na první křižovatku. Doprava vede cesta do zadní zátoky pískovny, my jdeme doleva asi 300 metrů na další křižovatku. Přímo lesem vzůru dojdeme k Bradavici a okolním věžím. Cestou vpravo dojdeme asi po 200 metrech na dno rokle a doprava vystoupáme na skalní ostroh ke Krasavici. K Vévodovi vede nejkratší cesta ze zadní zátoky pískovny. Jeho vysokou údolní stěnu máme stále na očích.



16. BRADAVICE (Plán str.24)

1. Předsportovní 5 Náhorním komínem na předvrchol a stěnou s umělými stupy n.v.

***2. Gambrinus 7+** P. Mocek + J. Čejka + J. Rymeš, K. Živný, 1982. Středem JV stěny k 1. kruhu. Vl. stěnou (2. kruh) k římse a v ní dopr. k hodinám. Stavěním přes převis a vl. stěnou (3. kruh) n.v.

***3. Direttissima 8-** J. Stráník + M. Bezdiček, 1992. Nástup vlevo od cesty č.2. Stěnou (1. kruh) přímo ke 2. kruhu cesty č.2 a přímo stěnou přes převis (3. kruh) ke 3. kruhu cesty č.2, kterou n.v.

***4. Kilometr klusem 7** P. Mocek, L. Martinec, Z. Hautf, 1979. TOPO str.25.

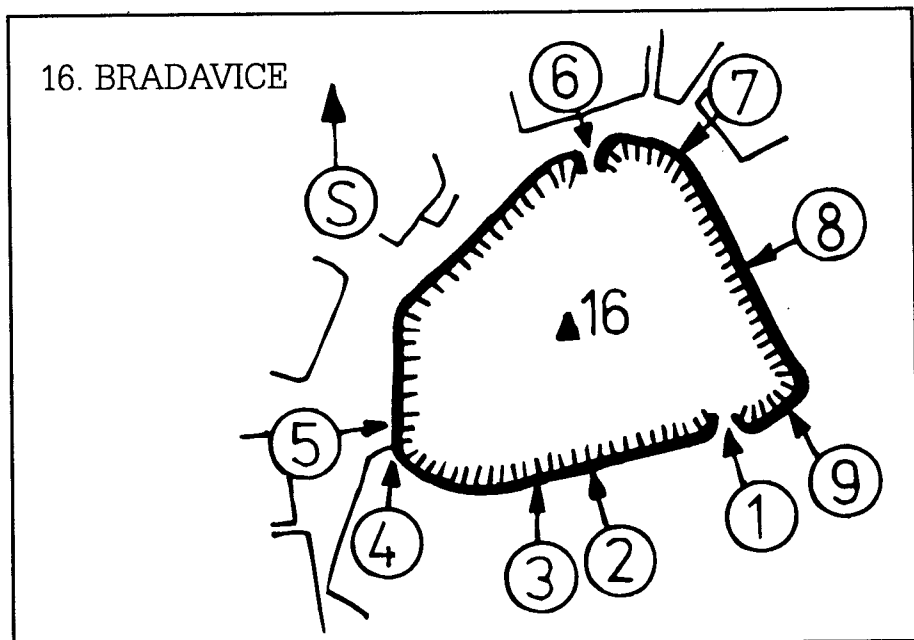
***5. Lápis 8-** S. Lukavský + P. Mocek, 1980. TOPO str.25.

***6. Slepých ptáků 7.** TOPO str.25, stavění z.s. u 2. kruhu.

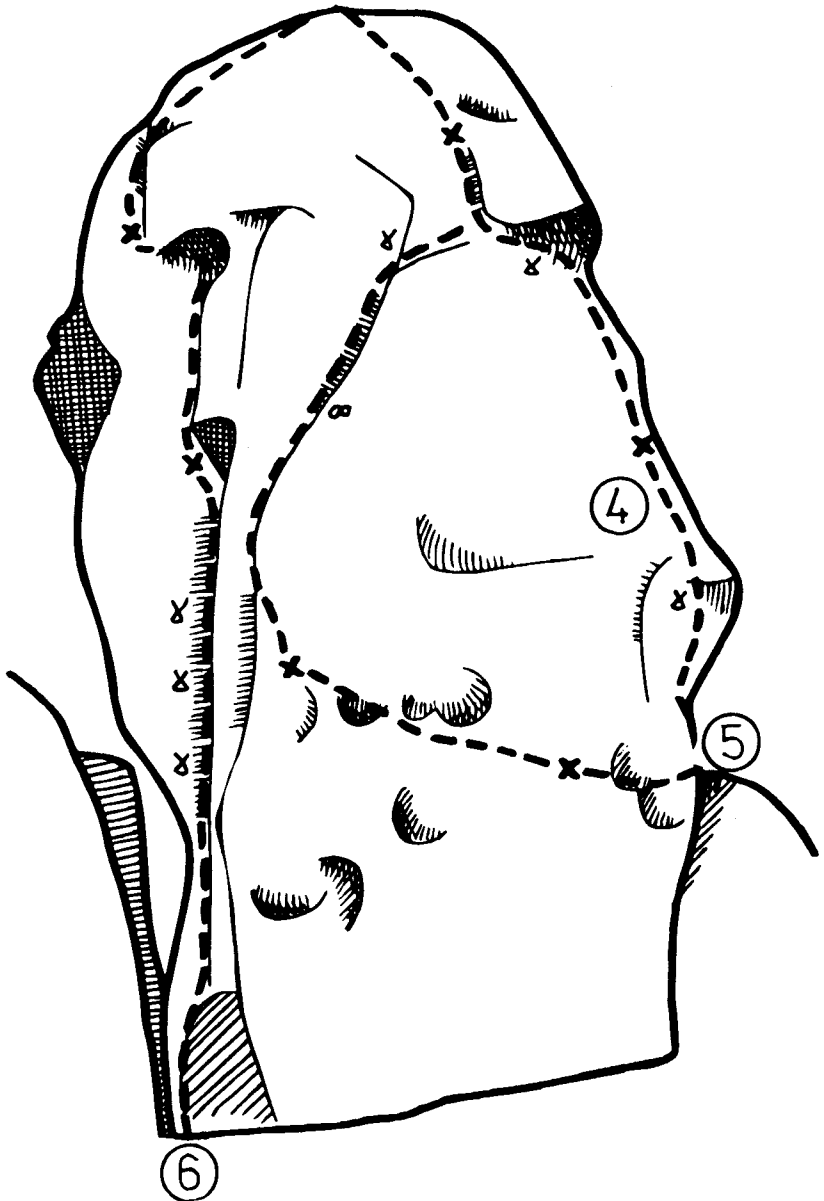
7. Moderní kroky 7 P. Mocek + O. Krecbach, J. Rymeš, K. Krecbach, 1988. Z balvanu u SV rohu věže přepadem do stěny (1. kruh), dopr. do spáry a tou na pilíř. Po pr. hraně (2. kruh) n.v.

8. Kompromis 8 F. Čepelka + V. Walzel, P. Mocek, O. Krecbach, 1984. Vlevo od cesty č.7 sokolíkem a stěnou šikmo dol. (1. kruh) k hodinám. Stěnou dopr. (2. kruh) a po hraně na pilíř. Cestou č.1 n.v.

9. Dusičnany 4 J. Janiš + P. Mocek + J. Walzel, 1984. Vpr. od cesty č.1 stěnou (hodiny) na pilíř a cestou č.1 n.v.



16. BRADAVICE - SZ stěna
výška stěny 40 m



17. KOVADLINA (Plán str.27)

1. Západní 5+ J. Nejezchleba, R. Souček, 1963. Od SV komínem mezi Kovadlinou a Marínou na ochoz. Po něm travers dopr. přes úd. stěnu na JZ hranu. Stěnou podél hrany (2 kruhy) n.v. TOPO str.28.

1a. Varianta 6- M. Vacek. Z ochozu středem úd. stěny n.v.

2. Teplá železná 6+ H. H. Gantze, V. Müller, 1989. Ze soutěsky rozporovým komínem mezi Kovadlinou a Marínou ke kruhu. Stěnou n.v.

3. Buchara 6+ P. Vaisar + J. Houser, M. Svěčená, V. Sedmik. TOPO str.28.

4. Jiřinčina 7- Spárou v úd. stěně na terasu a cestou č.1 n.v.

18. MARÍNA (Plán str.27)

***1. Stěnou 6+ (RP 7-)** K. Hauschke, J. Farkaš, 1962. TOPO str.28.

1a. Varianta 6+ (RP 7-) V. Sedmik + J. Houser, P. Vaisar, P. Koubek, Jos. Houser, 1986. TOPO str.28.

***2. Kabaret 7** V. Sedmik + J. Houser + P. Vaisar, P. Koubek, Jos. Houser, 1986. TOPO str.28.

3. Romova kletba 7 J. Čejka + J. Fulka, P. Hauck, 1974. Komínem mezi Marínou a Kovadlinou, dvojspárou a spárou přes převisy k 1. kruhu. Stěnou dopr. na SZ hranu ke 2. kruhu. Po hraně a vpr. stěnou n.v. TOPO str.28.

4. Sbohem Maríno 7 V. Horák + V. Sedmik + J. Houser, 1986.

5. Námořní pěchota 7 S. Lukavský + M. Nosek, 1973. Cestou č.1 na Kovadlinu na ochoz. V levé části stěny přepadem a stavěním k římse. Soustavou spár ke kruhu. Žlabem šikmo dol. na hranu a po ní n.v.

6. Petekante 7- P. Blahna + J. Rymeš, L. Káňa, J. Walzel, J. Podbobožný, 1983. Po V hraně (2 kruhy) n.v.

7. Okoralá 6- němečtí lezci, 1988. Komínem mezi Marínou a Havranem (2 kruhy), výše stěnou n.v.

8. Přeskok III J. Sedláček, A. Šnajdr, 1982. Přeskokem z Havrana.

9. Pozor - pohov 7- P. Blahna + J. Rymeš, L. Káňa, J. Walzel, J. Podbobožný, 1983. Cestou č.1 na pilířek v komíně a přímo převislou stěnou k 1. kruhu. Stěnou dol. za hranu a po ní (2. kruh) n.v. TOPO str.28.

19. HAVRAN (Plán str.27)

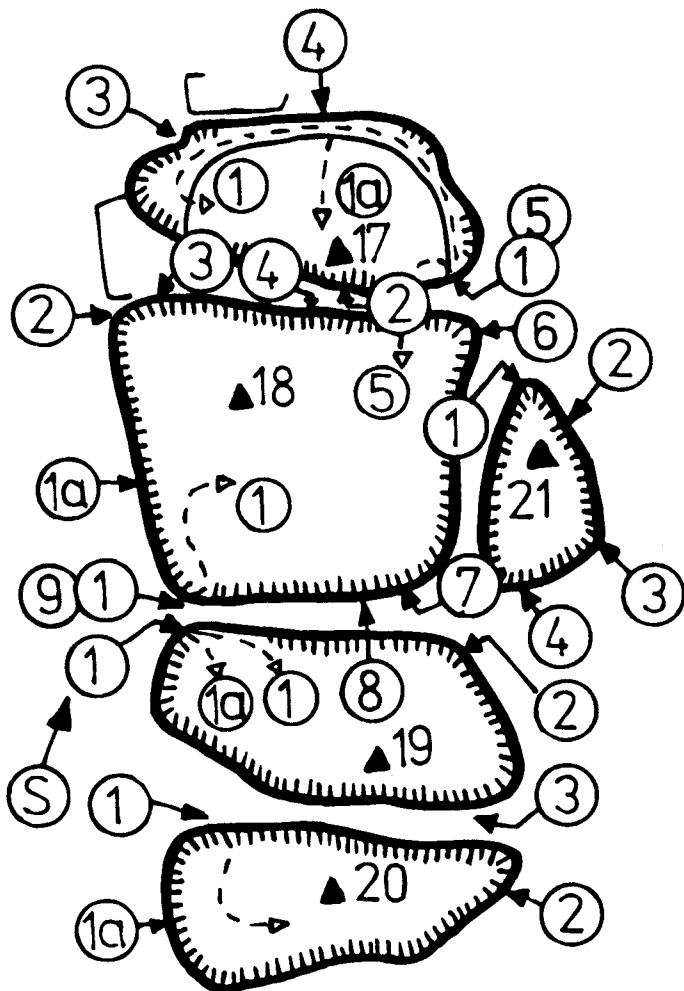
1. Lehká 3 K. Hauschke, H. Glozová, S. Donát, 1964. Od JZ dvojspárou na balkon v komíně mezi Marínou a Havranem. Komínem a žlabem dopr. na hranu a vpr. stěnou n.v.

1a. Varianta 6 S. Lukavský, G. Lamka, 1974. Z balkonu vpr. spárou ke kruhu. Stavěním z.s. doprava na hranu a stěnou n.v.

*2. Pomlázková 6+ M. Nosek + S. Lukavský, 1974. Od S rohu stěnou podél spárek dol. na plošinku a dopr. ke kruhu. Po hraně n.v.

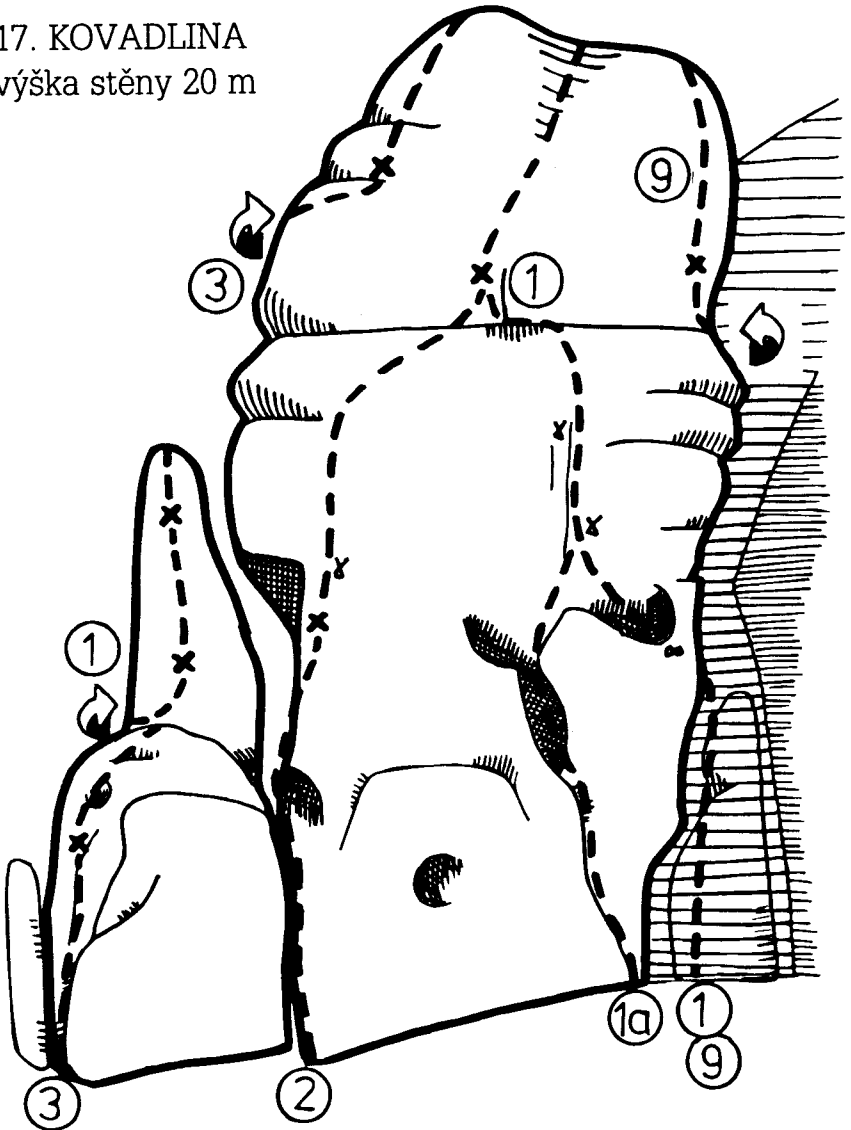
3. Komín děsu 3 V. Bruckner, J. Effenberg, H. Čubová, 1975. Od SV komínem mezi Havranem a Třetí n.v.

17. KOVADLINA 18. MARÍNA 19. HAVRAN
20. TŘETÍ 21. KOVÁŘ



18. MARÍNA - JZ stěna
výška stěny 35 m

17. KOVADLINA
výška stěny 20 m



20. TŘETÍ (Plán str.27)

Po dvojkovém přeskoku slánění z Havrana.

***1. Přes díru 6-** J. Krecbach, V. Meier, K. Krecbach, 1968. Nástup na JZ straně mezi Třetí a Havranem. Komínem do jeho rozšíření, stěnou doprava k díře a ke kruhu. Stěnou n.v.

1a. Varianta krásných lidí 7- P. Blahna + J. Walzel, 1983. Od JZ stěnou a sokolíkem (kruh) ke kruhu cesty č.1 a tou n.v.

***2. Švédská trojka 6+** J. Wiesner + A. Obršál, 1988. Po JZ hraně (kruh) n.v.

21. KOVÁŘ (Plán str.27)

***1. Výheň 5** V. Bros + M. Rousek, 1982. Po S hraně (kruh) n.v.

***2. Údolní 7.** SV stěnou (2 kruhy) n.v.

3. Francouzskočešská 7+ P. Bechyně, I. Daures, M. Masopust, P. Henke, J. Zedník, 1993. Od V stěnou přes díry k 1. kruhu a stěnou ke 2. kruhu. Vlevo stěnou a zářezem n.v.

4. Konina 3 P. Lisák, K. Joová, 1982. Náh. spárou a stěnou n.v.

22. TYROLÁCI (Plán str.31)

1. Stará cesta 5 V. Bruckner, J. Kubík, 1960. Spárou v náh. stěně na plošinu a komínem n.v.

!2. Kouzelné bačkůrky 8 P. Mocek, J. Rymeš, 1977. Vl. od cesty č.1 spárou na její konec, vl. sokolíky a stěnou dopr. k 1. kruhu. Stavěním z.s. a stěnou (2. kruh) n.v. TOPO str.32.

***3. Vackova 6+ (RP 7)** M. Koláčný, V. Hornych, P. Holý, 1966. TOPO str.32, stavění z.s. u 1. kruhu.

***4. Jódlovačka 7+** K. Šimek + M. Matějka, 1987. TOPO str.32.

***5. Západní spára 7** W. Rump, V. Bruckner, J. Nejezchleba, 1960. TOPO str.32.

6. Bílé podkolenky 7+ J. Gereg + S. Šafář, 1986. TOPO str.32.

***7. Cesta mořských vlků 7** K. Hauschke, A. Srb, 1965. Nástup pod pravou částí úd. stěny. Komínem na věžičku, koutem a stěnou přes převis doprava k 1. kruhu. Stěnou dopr. na hranu, přes převis přímo nebo zpr. ke 2. kruhu. Stěnou podél oblé hrany (3. kruh) n.v.

***8. Hluboké vrásky 7** P. Skalka + P. Blahna + J. Čejka, 1982. Cestou č.7 nad převis a vl. stěnou k 1. kruhu. Žlábkem a stěnou (2 kruhy) n.v.

9. Údolní komín 6 M. Rusý, I. Vojtek, 1966. Od SZ pravým úd. komínem (kruh) n.v.

10. Tyrolské elegie 7+ P. Mocek + J. Rymeš + K. Živný, 1982. Z komína

cesty č.9 stěnou dol. k 1. kruhu a spárou ke 2. kruhu. V římse doprava, spárkou a vl. stěnou ke 3. kruhu. Stěnou na předvrchol. Stěnou n.v.

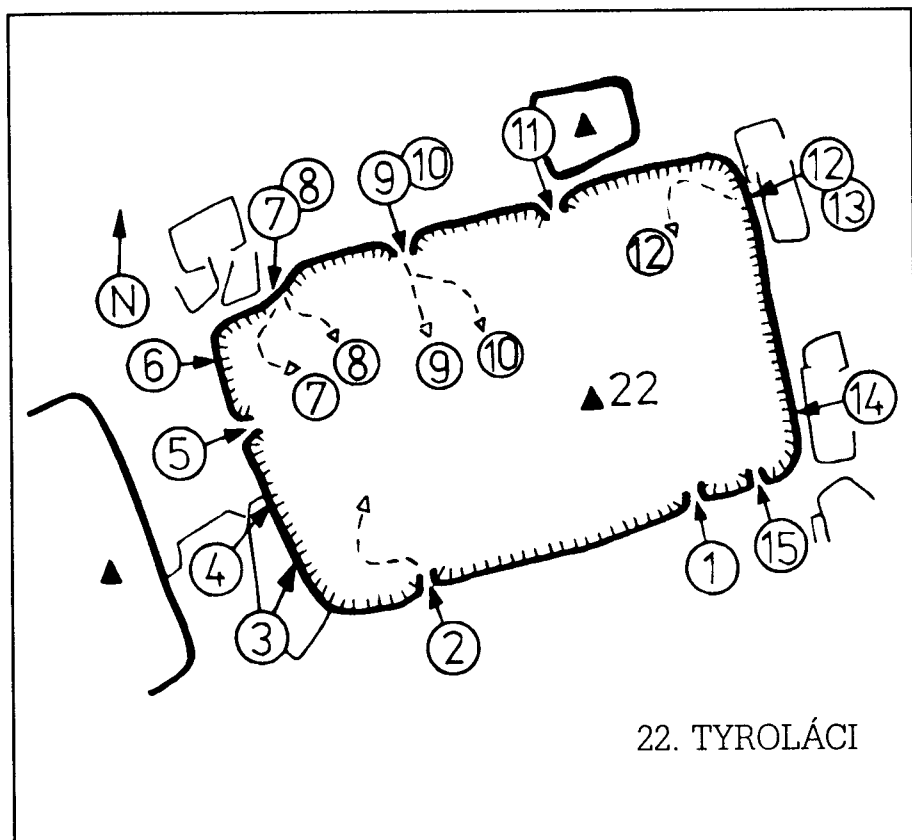
11. Údolní spára 6- V. Bruckner, J. Nejezchleba, 1960. Nástup je pod levým úd. komínem. Spárou a komínem na předvrchol. Stěnou n.v.

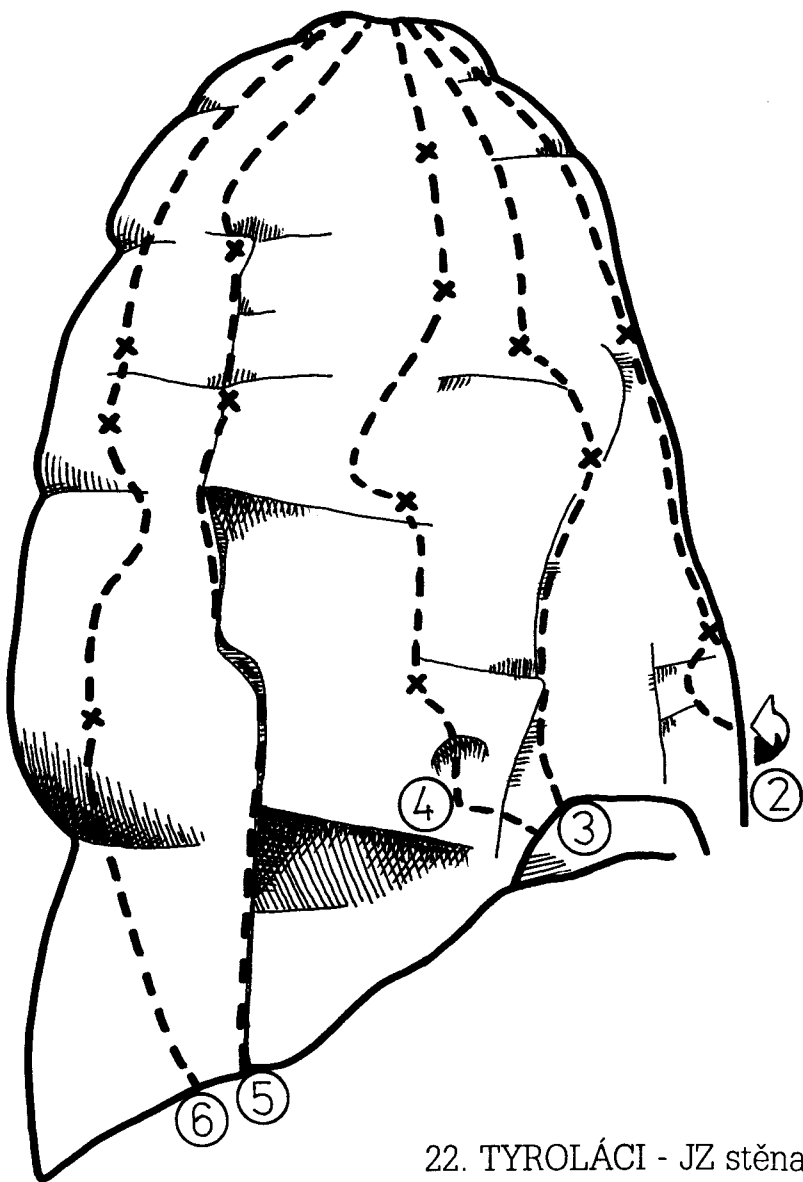
***12. Příkrá stráž 7** F. Jenka + S. Lukavský, 1973. Nástup je na balvanu pod pr. částí SV stěny. Stěnou šikmo dopr. k díře, průlez na údolní stranu a spárou k římse. Po římse dopr. k 1. kruhu a spárou na její konec. Vl. stěnou ke 2. kruhu a stěnou na předvrchol. Stěnou n.v.

13. Lambada 8- J. Stráník + I. Rousek, J. Motl, 1990. Cestou č.12 před průlez a stěnou vzhůru (4 kruhy) na předvrchol. Stěnou n.v.

14. Zahradkářská 7- A. Kadlec + B. Dlouhý, 1990. Přepadem a SV stěnou k 1. a 2. kruhu. Travers dopr. a stěnou (2 kruhy) na předvrchol. Stěnou n.v.

15. Nová cesta 5 E. Merke, M. Kuhn, 1976. Širokou spárou vpr. od cesty č.1 na předvrchol. Stěnou n.v.





22. TYROLÁCI - JZ stěna
výška stěny 30 - 45 m

23. MAUGLI

1. Zimní 4 M. Rusý, A. Rousek, J. Landa, 1968. Ze soutěsky na SZ spárou a po stupních k vnitř. komínu. Komínem ke spáře, spárou, výše komínem a stěnou n.v.

2. Pralesem 7 (RP 7+) J. Čejka + M. Nosek, 1977. TOPO str.34, stavění z.s. u 4. kruhu.

2a. Varianta opic 7 A. Belica + I. Koller, Z. Hejcman, M. Burian, M. Havalová, M. Rain, 1979. TOPO str.34.

3. Napříč Saharou 8- L. Beneš + K. Šimek, 1984. TOPO str.34.

3a. Napříč Saharou - direkt 8 M. Matějka + K. Šimek, L. Beneš, 1987. TOPO str.34.

4. Hadí pohádka 8- P. Blahna + P. Vondráček + K. Šimek, M. Matějka, 1988. Cestou č.1 asi 15 m a stěnou dopr. k 1. kruhu. Stěnou šikmo dopr. ke 2. kruhu a vzhůru (2 kruhy) n.v.

24. ONĎATRA (Plán str.35)

1. Stará cesta 3 V. Bruckner, A. Umlauf, 1963. Komínem mezi Ondatrou a Okenní na balkon. Spárou a stěnou n.v.

2. Lahůdková 6+ S. Lukavský, J. Seifert, 1973. Z Obří chodby spárou v JV stěně (1. kruh) přes převis na plató. Stěnou šikmo doleva na hranu a po ní (2. kruh) n.v.

2a. Varianta rozporem 5 J. Seifert, M. Pražák, J. Frýba, 1973. Z JZ konce Obří chodby rozporem na plató.

***2b. Klokani varianta 6+** M. Rain, V. Bruckner, 1974. Od JZ stěnou podél oblé hrany na pilíř, po hraně na plató.

2c. Kruhová varianta 6+ Vl. od cesty č.2c stěnou (kruh) na pilíř.

2d. Čtvrtá varianta 6+ A. Obršál + V. Horák + P. Lisák, 1982. Po Z hraně na pilíř.

2e. Seiko hrana 5 L. Páleníček, H. Myslivcová, V. Krulišová, 1973. Od SZ komínem na pilíř a po hraně na plató.

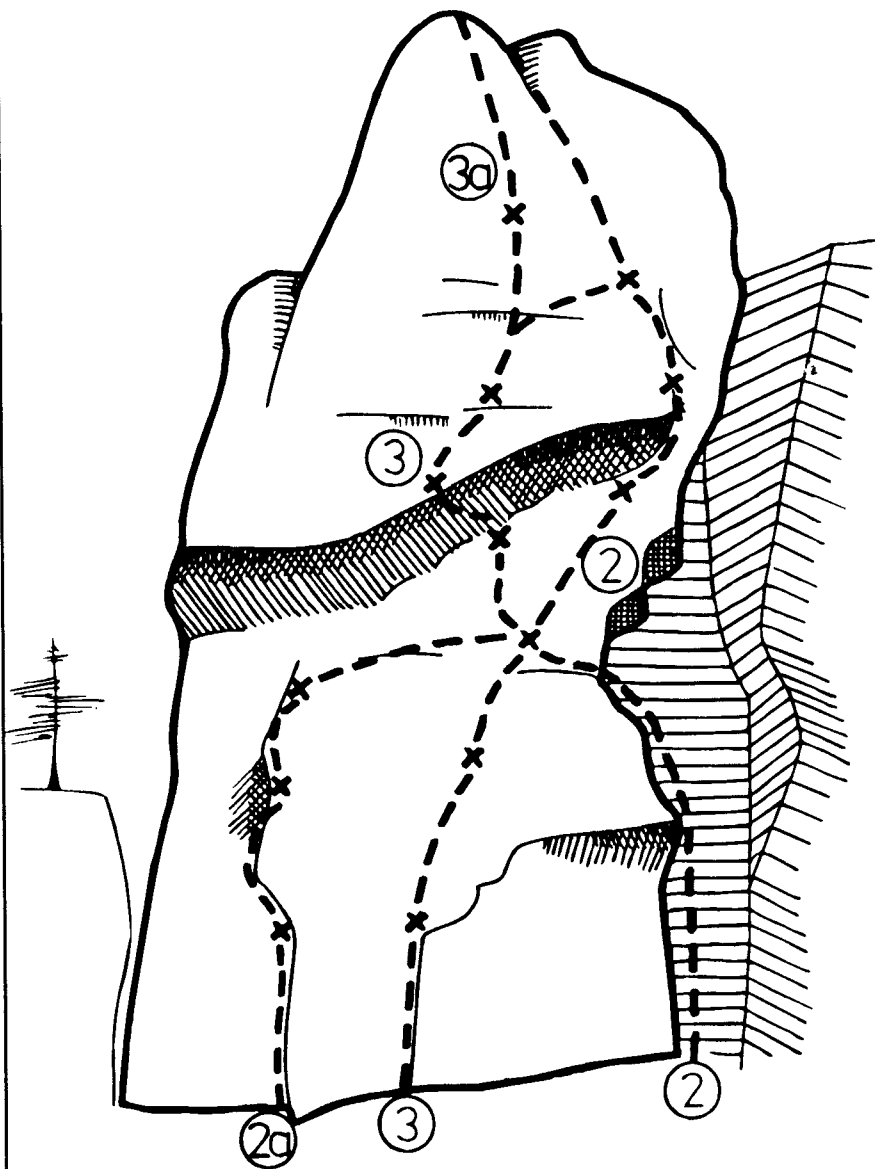
2f. Tlapičky v podvečer 6+ T. Máčal, D. Dunča, 1989. Z plata po pr. hraně (kruh) n.v.

3. Údolní 7 S. Lukavský, J. Wiesner, 1992. Středem úd. stěny spárou na pilíř a vpr. stěnou (1. kruh) do žlábků. Žlábkem a spárou pod převis. Travers stěnou dopr. ke 2. kruhu a vpr. stěnou (3. kruh) n.v.

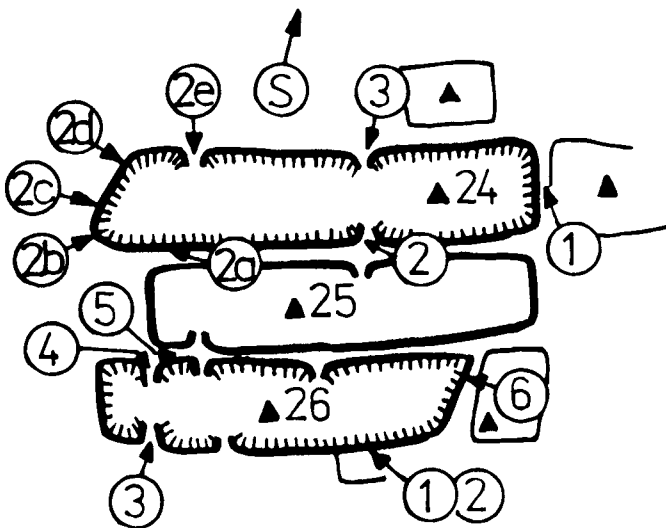
25. DÉMON (Plán str.35)

1. Spára 6+ A. Rousek, I. Vojtek, 1965. Z Obří chodby spárou v SZ stěně (1. kruh) pod převis. Žlábkem (2. kruh) přes převis a spárou na konec. Stěnou

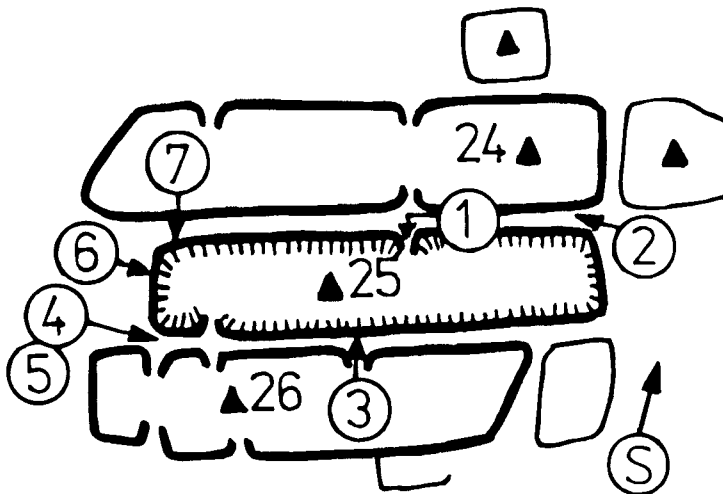
23. MAUGLI - JZ stěna
výška stěny 50 m



24. ONDATRA 26. BOTANICKÁ



25. DÉMON



dopr. do kouta a komínem n.v.

2. Morbidní 7 J. Nešpor + P. Král, 1988. Vl. od cesty č.1 rozporovým komínem mezi Démonem a Ondatrou k 1. kruhu. Stěnou přes převis (2. kruh) a přímo stěnou (2 kruhy) n.v.

3. Zelenina I/2 A. Šnajdr, T. Čada, 1982. Z vrcholu Botanické sestup komínem 3 m, přeskokem na plošinu a stěnou n.v.

***4. Létající myši 6** A. Šnajdr + T. Čada, I. Myšková, 1982. Cestou č.4 na Botanickou na polici ke 2. slaňovacímu kruhu. Žlábkem a vpravo po hraně (kruh) n.v.

***5. Pod slaněním 6-** M. Vacek + V. Hornych, 1966. Cestou č.4 na Botanickou na polici ke 2. slaňovacímu kruhu. Po polici doleva na hranu, po ní k hodinám a stěnou dopr. ke kruhu. Žlabem a stěnou n.v.

6. JZ stěnou a sokolíkem k 1. kruhu. Sokolíky a po hraně (2. kruh) na pilíř. Cestou č.4 n.v. O této cestě se nepodařilo zjistit bližší údaje.

***7. Exodus 76 7-** P. Blahna + J. Poul, 1979. Z plata Ondatry překrokem ke slaňovacímu kruhu ve stěně Démona, spárkou na Z hranu, po ní (2 kruhy) a stěnou n.v.

26. BOTANICKÁ (Plán str.35)

1. Jihovýchodní 5 A. Rousek, H. Maixnerová, 1960. Z náh. strany koutem na pilířek. Stavěním a komínem n.v.

2. Cestou č.1 na pilířek a vpr. stěnou (4 kruhy) n.v. O této cestě se nepodařilo zjistit bližší údaje.

3. Klouzavá 7- M. Koláčný + V. Hornych, 1966. Od JZ komínem na pilíř. Vpr. stěnou (1. kruh), žlábkem a spárou na balkon. Stěnou ke 2. kruhu. Stavěním z.s., stěnou dol. na hranu a po ní n.v.

***4. Qantanamo 7** A. Šnajdr + T. Čada, 1982. Od Z v koutě komínem na pilíř. Po levé hraně (kruh) n.v.

5. Dlouhý komín 4 A. Rousek, Z. Vitver, 1964. Od JZ komínem mezi Botanickou a Démonem na polici ke 2. slaňovacímu kruhu. Komínem n.v.

6. Přechodem 5 R. Vrbický, 1981. Z Věže kosmonautů stěnou podél pr. hrany n.v.

27. KRASAVICE

***1. Stará cesta 7** K. Güntner + W. Rump, A. Reimer, 1960. Z náh. strany dopr. do mezivěží. Po římse travers doprava ke spáře v úd. stěně. Spárou k 1. kruhu, spárkou na polici a po ní dopr. na hranu ke 2. kruhu. Stěnou podél oblé hrany (2 kruhy) n.v. TOPO str.37.

***2. Krása bez závoje 7-** M. Nosek, P. Skalka, 1979. Z mezivěží po levé úd. hraně k 1. kruhu. Stěnou šikmo dopr. a vl. přes převis ke 2. kruhu. Stěnou dol. na hranu a po ní (3. kruh) n.v.

***2a. Svlikačka 7-** B. Mach + T. Čada, 1983. Od 2. kruhu cesty č.2 stěnou přímo a vpr. podél trhlinek ke kruhu. Stěnou n.v.

3. Modré oči 8- F. Čepelka + L. Beneš, 1982. Cestou č.2 k 1. kruhu a stěnou šikmo dol. za hranu ke 2. kruhu. Vl. stěnou n.v.

4. Výtah nejzdí 7+ S. Šilhán + J. Ďoubal + Luňáček, 1980. V stěnou pod převis, travers stěnou doleva za hranu a stěnou (1. kruh) ke 2. kruhu. Vl. ke spárce v polici a stavěním ke 3. kruhu. Stavěním a přímo nebo zleva stěnou n.v.

!5. Dieškova hrana 7+

P. Mocek + P. Dieška, 1968.

TOPO str.37.

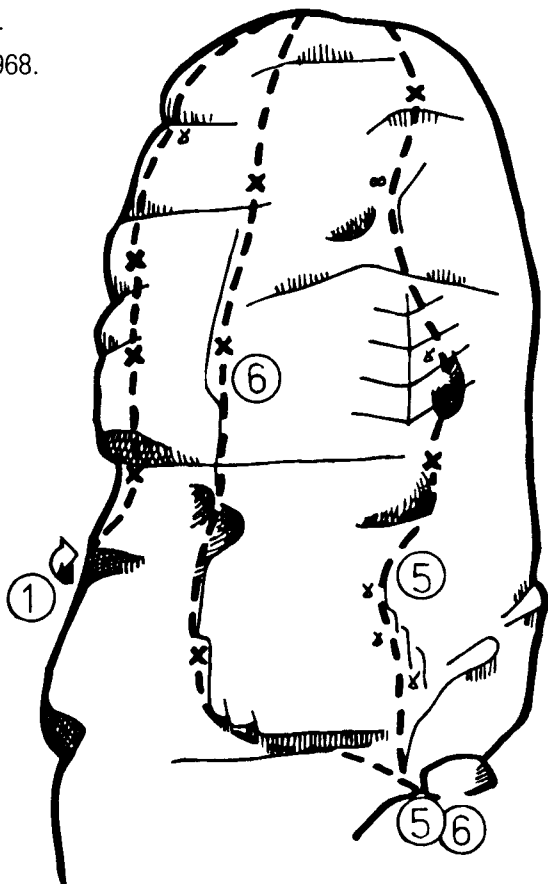
6. Mace up 8-

M. Nosek + P. Mocek,

P. Blahna, J. Rymeš,

S. Lukavský, 1980.

TOPO str.37.



27. KRASAVICE - JZ stěna

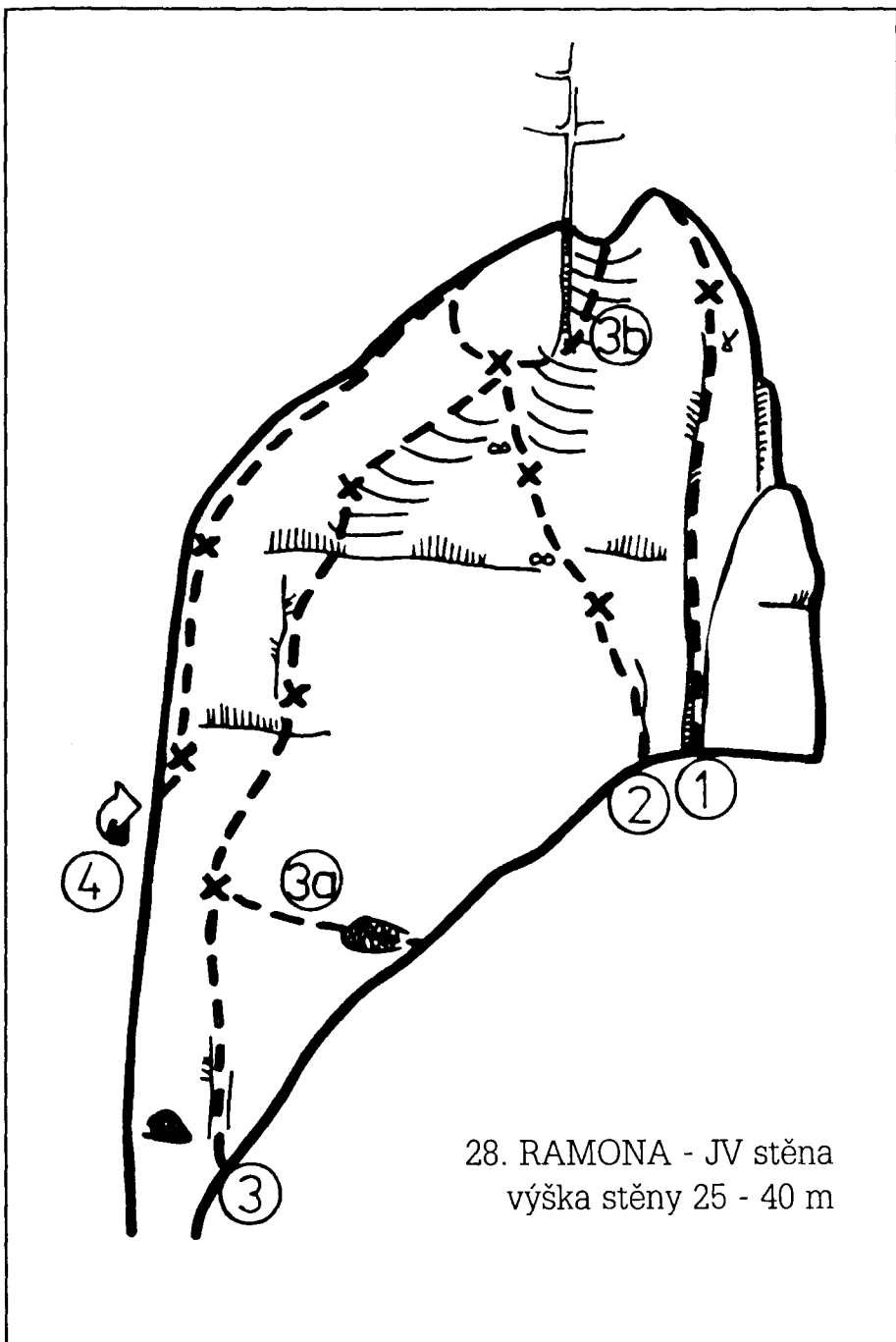
výška stěny 35 - 45 m

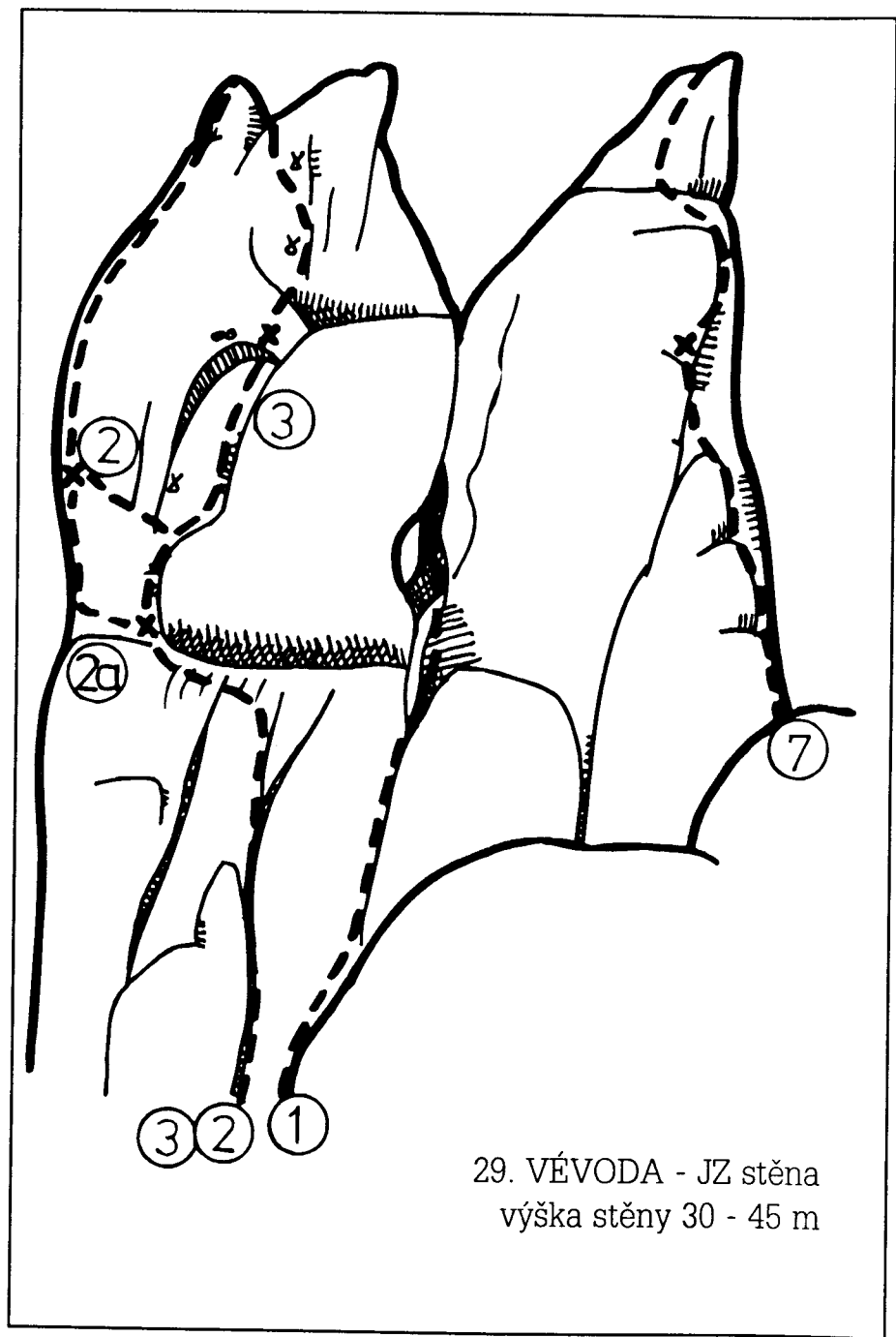
28. RAMONA

- 1. Náhorní spára 5** M. Biock, A. Rousek, 1960. TOPO str.39.
- 2. Bohajeho 6+** J. Wiesner + P. Lisák + A. Obršál, 1994. TOPO str.39.
- *3. Stíny jara 7** S. Lukavský, I. Kobr, 1992. TOPO str.39.
- 3a. Dolní varianta 7** S. Lukavský, I. Kobr, 1992. TOPO str.39.
- 3b. Horní varianta 7** S. Lukavský, I. Kobr, 1992. TOPO str.39.
- *4. Bohové nejsou 7** L. Beneš + F. Čepelka, 1982. U pravé úd. hrany spárou do díry a stěnou na hranu k 1. kruhu. Po hraně (2. kruh) na plošinku. Vpr. stěnou n.v. TOPO str.39.
- 5. Vencova spára 7-** K. Hauschke, V. Hornych, 1963. V pr. části úd. stěny spárou k 1. kruhu. Vlevo stěnou přes vhloubení ke 2. kruhu. Stavěním z.s. a spárou na plošinku na hraně. Vpr. stěnou n.v.
- *6. Soumrak bohů 7+** J. Čejka, P. Hauck, 1975. V levé části úd. stěny mělkým koutem k 1. kruhu a spárou ke 2. kruhu. Travers stěnou dol. na hranu ke 3. kruhu a po hraně n.v.

29. VÉVODA

- 1. Stará cesta 3.** TOPO str.40.
- *2. Zašlé časy 7-** M. Nosek + M. Koláčný, V. Hornych, 1974. TOPO str.40.
- *2a. Varianta 7** A. Peroutka, P. Toman, 1975. TOPO str.40.
- 2b. Traversová varianta 6+** J. Heráf, 1972. Od 1. kruhu doleva za hranu do výklenku ke spáře cesty č.4 a tou n.v.
- *3. Nezajištěná 6+** M. Nosek. TOPO str.40.
- 4. Jezerní království 8-** F. Čepelka + L. Beneš, 1983. Od Z hrany travers dol. pod převisem (1. kruh) a dol. přes převis ke 2. kruhu. Spárou ke 3. kruhu, stavěním z.s. a spárou na balkon. Koutem n.v.
- *5. Údolní 6+** K. Hauschke, J. Záleský, 1962. Nástup pod pr. částí úd. stěny. Soustavou spár ke kruhu. Spárou k zalomení, travers stěnou dopr. do výklenku a kout. spárou n.v.
- *6. Bílé převisy 7-** J. Voděracký + A. Rousek, 1973. Z komína cesty č.1 průlez na úd. stranu a vpr. spárou na balkon. Převislým koutem dol. ke spáře a tou n.v.
- *6a. Údolní varianta 7-** M. Nosek, P. Hauck, 1973. Cestou č.5 ke kruhu. Spárou a sokolíkovými zářezy na balkon cesty č.6 a tou n.v.
- *7. Promenáda 5+** J. Houser, M. Fenik, P. Rada, 1968. TOPO str.40.





29. VÉVODA - JZ stěna
výška stěny 30 - 45 m

PANOPTIKUM A OSTROV

30. PAPOUŠEK

Přístup k věži: asi 30 metrů za křižovatkou turistických cest u Varhan (100 metrů za Homolí) přejdeme doleva přes potok. Pěšinou dojdeme po 100 metrech k věži.

- *1. Papouščí spára 7** H. Richter, B. Maidl, 1960. Od S spárou ke kruhu a vl. stěnou n.v. (Uprostřed spáry pouze jedna smyčka.)
- 2. Krvavé spárky 7** M. Černý + J. Krecbach, J. Řehna, 1969. Od J soustavou spár ke kruhu. Stavěním z.s. a stěnou n.v.
- 3. Diagonála 7+** P. Mocek + S. Lukavský, 1984. Vl. od nástupu cesty č.2 spárou ke kruhu. Stavěním z.s. doprava a cestou č.2 pod převis. Stěnou šikmo dopr., sokolíkem a cestou č.1 n.v.
- 4. Trpasličí 7-** J. Polák, J. Landa, O. Hála, J. Gereg, S. Šafař, 1970. Od Z spárou k 1. kruhu, stavěním z.s. a stěnou šikmo dopr. ke 2. kruhu. Stavěním a stěnou n.v.

31. MEDUSY (Plán str.42)

Přístup k Medusám a Kobercům: z turistické cesty za Sloním náměstím (u ukazatele označujícího Koberce) odbočíme doleva na pěšinu za zábradlím. Po 15 metrech, před dřevěným žebříkem, zahneme opět doleva a jdeme pěšinou vzhůru asi 50 metrů mezi obě věže.

- 1. Stará cesta 4** V. Samek, J. Fibírová, M. Kovaříková, Z. Pechr, 1945. Nástup pod levou částí SZ stěny (za pilířem). Komínem n.v.
- 2. Travers do údolí 5** V. Hornych, Z. Vitver, 1966. Nástup u pilíře na SV straně. Komínem doprava k římse a v ní travers doprava do komína cesty č.1, kterým n.v.
- 3. Všeho moc škodí 7-** S. Lukavský, M. Baldrych, I. Kobr, 1980. Z vnitř. prostoru vpr. od cesty č.4 komínem, spárou a komínem n.v.
- 4. Starkovská 4** J. Žluva, J. Šrol, 1961. Z vnitř. prostoru na SV straně komínem a dvojspárou na plošinu (kruh). Komínem a stěnou n.v.
- 5. Nevinná 6+** G. Lamka, V. Lipský, V. Hornych, J. Kleprlík, 1977. Od SV, vl. od vstupu do vnitř. prostoru, spárou ke kruhu. Stavěním z.s. doleva a spárou na plošinu. Cestou č.4 n.v.
- 6.** Od kruhu cesty č.5 spárou (2. kruh) n.v. O této cestě se nepodařilo zjistit bližší informace.
- 7. Dotek medusy 6+** S. Lukavský, J. Rymeš, 1980. V levé části SV stěny kónickým komínem a spárou na balkon. Komínem n.v.
- 8. Puklý roh 6+** S. Lukavský, M. Pražák, 1973. Nástup pod V rohem. Stěnou a spárou na plošinu, komínem n.v.

9. Kavčí 6 V. Bruckner, F. Jenka, 1961. Vlevo od nástupu cesty č.8 travers po lávce doleva do komína a jím do jeskyně. Rozporem (kruh) na plošinu a spárou n.v.

10. Křížové blues 7 I. Kobr + J. Fulka, 1974. Vl. od J rohu komínem k 1. kruhu, spárou ke 2. kruhu a stěnou ke 3. kruhu. Stavěním z.s., žlábkem a komínem n.v.

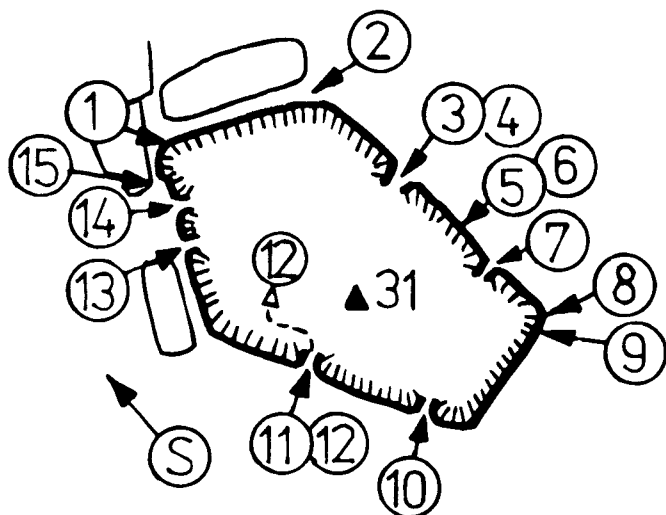
11. Údolní 6+ L. Páleníček + P. Mocek, K. Živný, 1969. Uprostřed JZ stěny spárou do výklenku. Stavěním, spárou a komínem do vnitřního prostoru. Komínem n.v.

***12. Kraken 7+** J. Kožík + J. Sklenář + P. Vaisar, V. Štafa. Cestou č.11 pod výklenek a stěnou doleva k 1. kruhu. Stěnou (2 kruhy) na balkon ke 4. kruhu. Po hraně na plošinu a stěnou n.v.

13. Studené léto 7- J. Polák + S. Lukavský, 1980. Vpr. na SZ za přilehlou věží spárou a komínem do rozšíření. Vpr. spárou a komínem na pilíř. Vl. sokolíkem a spárou ke kruhu. Vl. stěnou n.v.

14. Bloudivá 4 M. Rusý, M. Fenik, B. Flegel, 1967. Uprostřed SZ stěny komínem na lávku, po ní travers doprava do dalšího komína, jím a stěnou na předvrchol. Stěnou n.v.

15. Dlouhá cesta 6- S. Lukavský, J. Polák, 1976. Uprostřed SZ stěny zářezem na konec a vl. komíny n.v.



31. MEDUSY

32. KOBERCE

1. Stará cesta 6 členové klubu Empor z Drážďan, 1928. Nástup na náh. straně, pod pravým okrajem plotny. Spárou k díře a průlezem do vnitř. prostoru. Vl. spárou (2 kruhy) na pilíř (Hříbek) a stavěním ke 3. kruhu. Travers stěnou dopr. a spárou n.v.

1a. Varianta dvou cest 6 J. Farkaš, L. Návesník, 1970. Cestou č.1 do vnitř. prostoru. Nad průlezem spárou do vhloubení a cestou č.3 n.v.

***2. Bílá růže 7+ (RP 8+)** L. Šolc + B. Rosenberg, 1968. Cestou č.1 k díře a převislou spárou k 1. kruhu. Stavěním z.s. a sokolíkem ke 2. kruhu. Spárou (3. kruh) n.v.

3. Anonymní 6. Vl. od nástupu cesty č.1 spárou a stěnou dol. na plošinku. Travers v římse doleva a komínem na pilíř (kruh). Travers stěnou doleva do vhloubení a spárou n.v.

4. Obtíže rovin 7 S. Lukavský, J. Gereg, 1979. Vl. na JZ spárou ke kruhu. Stavěním z.s., spárami a komínem na pilíř. V římse dopr. a komínem na Hříbek. Cestou č.1 n.v.

5. Cesta slepých 7- S. Lukavský, K. Bělina, P. Schnabl, I. Novák, Z. Brabec, 1971. Nástup je pod pr. částí SV stěny. Vydátným stavěním, spárou (kruh) a komínem k římse. V římse travers doleva a komínem na Hříbek. Cestou č.1 n.v.

6. Východní spára 6+ W. Zahn, L. Fuchs, A. Exner, 1960. Vl. od cesty č.5 stavěním, spárou (kruh) a komínem na pilíř. Cestou č.1 n.v.

33. ZUB

1. Hubařská 8- (8) K. Hauschke, J. Krecbach, 1964. Uprostřed JV stěny převislou spárkou k 1. kruhu. Stavěním z.s. a spárou přes převis ke 2. kruhu. Travers dol. ke 3. kruhu, spárou ke 4. kruhu a dopr. stěnou k 5. kruhu. Stavěním z.s. a komínem n.v.

34. ČERTŮV MOST

Věž stojí 20 metrů za Zubem vpravo u turistické cesty. Výška oblouku je 21 metrů.

1. Tunelová 5 V. Bruckner, M. Doubek, 1960. Středem náhorní (JV) stěny dvojspárou do vnitřního prostoru. Komínem (tunelem) na balkon ke kruhu, stavěním n.v.

2. Dírou 5 J. Wiesner, L. Šulcová, 1990. Cestou č.1 do vnitř. prostoru. Z jeho levého okraje stěnou, výše převislým sokolíkem do spáry a tou do vhloubení. Průlez dírou na balkon cesty č.1, přechod pod obloukem dol. a vpravo stěnou n.v.

3. Klempířská 5+ S. Donát, J. Příbyl, 1966. U J hrany (z nejvyššího místa terénu) spárou na plošinku. Spárou ke kruhu a stěnou dol. až za hranu. Žlábkem na balkon a stěnou n.v.

4. Saská 6 W. Meitzner, H. Seidel, A. Rothe, 1967. Od Z spárou k 1. kruhu a stavěním z.s. dol. na plošinu. Sokolíkem na balkon ke 2. kruhu a stavěním dol. na hranu. Po hraně na balkon a cestou č.1 n.v.

5. Hříšné duše 6+ S. Lukavský, M. Havalová, F. Ostradický, 1982. Pod klenbou mostu v SV stěně kout. spárou k římsě, v ní dol. a sokolíkem ke kruhu. Spárou na balkon a cestou č.1 n.v.

6. Jarní 6- K. Hauschke, J. Kubeček, 1964. Pod klenbou mostu na V straně komínem a v prostoru pod mostem vpr. na římsu. Po ní dol. až pod spárou. Spárou, výše komínem na pilíř a stěnou (kruh) n.v.

7. Jóga 7+ S. Lukavský + P. Mocek, J. Rymeš, 1980. Vpr. od S hrany vydatným stavěním, spárami (2 kruhy) a vl. stěnou na pilíř. Cestou č.6 n.v.

8. Profesura pohybu 7 P. Mocek, S. Lukavský, 1976. Vl. od S hrany šikmým komínem, spárou na konec a stěnou dopr. ke kruhu. Stavěním do díry, spárkami a žlabem na pilíř. Cestou č.6 n.v.

35. ELIŠKA

1. Stará cesta 6 (RP 7) V. Škaroupka, M. Jirka, M. Tomek, 1947. Od SZ komínem k 1. kruhu, spárou na plošinku, stěnou šikmo doprava a komínem na plató. Podél zářezu šikmo dopr. ke 2. kruhu. Stavěním z.s. ke 3. a 4. kruhu. Stěnou n.v.

2. Trutnovská 6 S. Lukavský, J. Polák, 1975. Vlevo od nástupu cesty č.1 komínem, spárou a stěnou doleva ke kruhu. Travers stěnou dopr. a vzhůru na balkon. Stěnou dopr. za hranu na plošinku cesty č.1 a spárou přímo na plató. Cestou č.1 n.v.

3. Křtiny 7 P. Mocek, J. Rymeš, 1982. Vpr. od cesty č.4 sokolíky k 1. kruhu. Stavěním z.s. doleva, spárou a stěnou (2. kruh) na plošinu. Doleva do komína a jím na pilíř. Přepadem a stavěním ke 3. kruhu. Stěnou na plató a cestou č.1 n.v.

4. Východní 6 B. Sýkora, J. Hülle, 1961. Od V spárou šikmo dol. k římse, v ní travers dol. do výklenku a komínem na plató. Cestou č.1 n.v.

5. Polická 7- F. Schejbal + F. Franke, 1950. Z úd. strany spárou (2 kruhy) a komínem na plató. Cestou č.1 n.v.

6. Zásnuby 7 (8) J. Čejka + S. Lukavský + P. Mocek, 1981. Vpravo na SZ z bloku přepadem a spárou k 1. kruhu. Stěnou podél trhliny na konec, stěnou dopr. za hranu a ke 2. kruhu. Vl. sokolíky přes převis a stěnou ke 3. kruhu. Stěnou dopr. ke spáře a tou ke 4. kruhu. Stavěním z.s., žlabem a komínem k zářezu cesty č.1, kterou n.v.

***6a. Libánky 8** L. Beneš + F. Čepelka, 1982. Od levé úd. hrany stěnou dopr. k 1. kruhu. Stěnou šikmo dol. (2. kruh) na hranu a po ní k traversu mezi 1. a 2. kruhem cesty č.6.

36. FARAÓN

Faraón a Zrzek stojí těsně nad Čertovým mostem. Nejlepší přístup: z turistické cesty (40 metrů za Eliškou) doprava přes potok a svahem vzhůru pod Zrzka.

1. Nekonečná 6 K. Hauschke, R. Baudyš, 1961. Pod SV stěnou kout. spárou na pilíř. Po římse dopr., spárou do rozšíření a průlezem na protilehlou stranu do sedla mezi vrcholy. Komínem a stěnou n.v.

***2. Pochod lumíků 6** J. Rymeš + K. Živný + P. Blahna, P. Mocek, R. Brt, 1982. U V rohu komínem na blok a stěnou k 1. kruhu. Stěnou na balkon ke 2. kruhu. Stavěním z.s. a stěnou na JV vrchol.

3. Poslední pokus 6 M. Rain + M. Burian, 1979. Z předskalí mezi věží a Zrzkem levou částí stěny na balkon pod kruhem cesty č.2. Travers stěnou dopr. a komínem do sedla mezi vrcholy. Cestou č.1 n.v.

4. Mechová 5 P. Holý + V. Krb, 1961. Z JV kouta komínem na blok a vl. stěnou na plošinu. Dol. po šikmé lavici do sedla a cestou č.1 n.v.

5. Jihozápadní 5. Z kouta na JV převislým komínem do sedla. Cestou č.1 n.v.

!6. Žluté písky 7+ L. Páleníček + V. Horných, 1968. Od S hrany spárou a vhloubením na balkon. Lá mavou stěnou (1. kruh) a dopr. podél spárky ke 2. kruhu. Vpr. stěnou n.v.

***7. Sedmá dynastie 7** R. Brt + P. Mocek, F. Čepelka, S. Lukavský, Drbohlav, A. Morávek, 1981. VI. od cesty č.6 stěnou k 1. a 2. kruhu. Vpr. stěnou na řím-su a po ní doprava ke 3. kruhu. Po hraně pod převis, stěnou doleva a spárou do sedla. Cestou č.1 n.v.

37. ZRZEK

***1. Východní 5** I. Špitálský, M. Rusý, 1962. Od SV z vhloubeného prostoru členitým komínem pod kout. spárou. Spárou na pilíř, stěnou na podvrcholovou plošinu, po ní dopr. za roh a žlábkem n.v.

***2. Domino 6+ (RP 7-)** M. Burian + Z. Hejcman, S. Lukavský, M. Rain, 1979. Komínem cesty č.1 na plošinu pod koutovou spárou. Vlevo přepadem a stěnou (kruh) n.v.

***3. Minimum rozumu 7+ (RP 8-)** L. Beneš + J. Walzel + T. Čada, 1982. VI. od cesty č.1 komínem na pilířek. Stěnou dol. za hranu, stěnou (2 kruhy) a žlábkem n.v.

***4. Černý humor 7+ (8+)** A. Skalák + P. Skalka + P. Blahna + P. Mocek, 1982. VI. od J hrany stěnou a spárou pod převis, stavěním (1. kruh) a spárou ke 2. kruhu. Sokolíkem a stěnou (3. kruh) na předvrchol. Cestou č.1 n.v.

JEZERKA

38. HERODES

40 metrů za Eliškou odbočíme doleva svahem asi 30 metrů vzhůru pod žlutou údolní stěnu věže.

1. Špatná 6+ I. Špitálský, M. Rusý, 1962. Nástup na předskalí na J straně. Soustavou spár na balkon, stavěním ke kruhu a stěnou n.v.

***2. Herkulova 7 (7)** A. Rousek, J. Voděracký, 1968.. V levé části úd. stěny spárou 5m a travers stěnou dopr. k 1. kruhu. Spárou do jeskyně a dol. ke 2. kruhu. Stavěním z.s. a spárou na balkon. Cestou č.1 n.v.

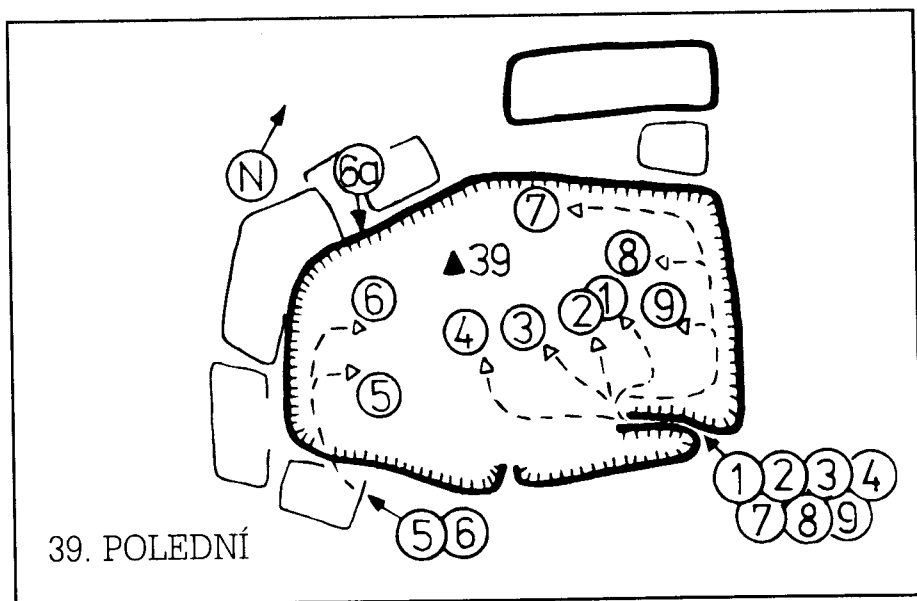
3. Vraždění neviňátek 7+ P. Mocek, S. Lukavský, J. Stach, 1979. Z bloku u V hrany spárou a komínem do rozšíření. VI. stěnou podél hrany ke kruhu. Stavěním z.s. a stěnou n.v.

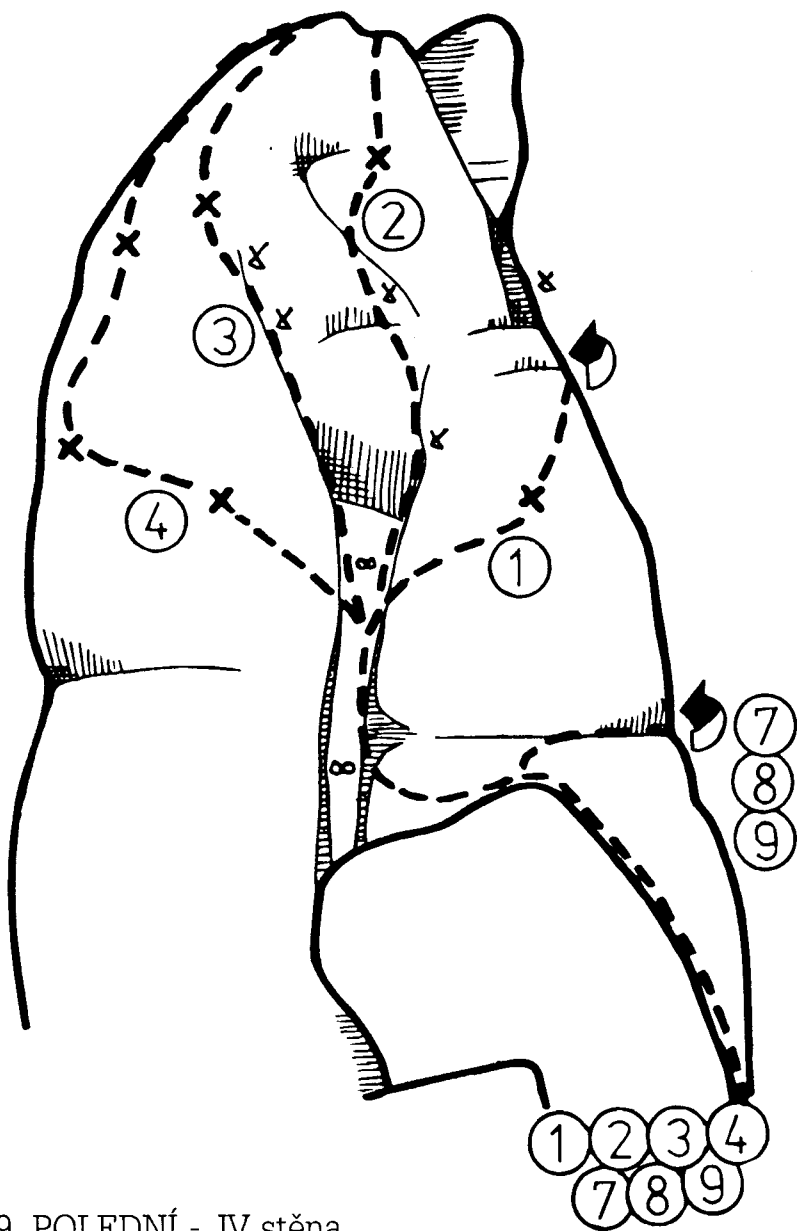
39. POLEDNÍ (Plán str.47)

Přístup k věži: od Hromového kamene pěšinou doleva vzhůru až na prostranství mezi Polední a Pyramidou.

1. Stará cesta 4 G. Richter, M. Dietrich, 1928. TOPO str.48, od kruhu dopr. za hranu na plošinku, dvojspárou na předvrchol a žlábkem n.v.

- 1a. Varianta 4** V. Škaroupka, J. Severa, 1949. Z pilířku stěnou podél spáry k díře a travers stěnou dopr. na plošinku.
- 2. Útěk z Beřkovic 7 (RP 7+)** J. Čejka + P. Blahna, 1976. TOPO str.48, stavení z.s. u kruhu.
- 3. V záři slunce 6+ (RP 7)** S. Lukavský, G. Lamka, 1974. TOPO str.48, stavení z.s. u kruhu.
- 4. Levé poledne 7+** P. Mocek + S. Lukavský + P. Slanina, 1989. TOPO str.48.
- 5. V pravé poledne 7-** P. Mocek + S. Lukavský + M. Matějka, J. Stach, J. Ryemeš, K. Živný, J. Férová, 1985. Cestou č.6 na plató v údolní stěně. Stěnou (2 kruhy) n.v.
- 6. Dezorientace 4** W. Rump, 1960. Cestou č.1 na pilířek. Travers stěnou dol., sestup spárou k další spáře a tou šikmo dol. na plató v úd. stěně. Stěnou a komínem na předvrchol. Žlábkem n.v.
- 6a. Varianta 6+** L. Páleníček + F. Půlpán, 1964. Od SZ komínem a spárou přes převis na plató.
- 7. Spirála 5** J. Houser + B. Holomíček, 1967. Cestou č.1 na pilířek. Travers v římse dopr. až na S hranu a žlábkem ke kruhu. Vpr. žlábkem a stěnou n.v.
- 8. Za pět minut dvanáct 8-** J. Stráník, J. Zikmund. Cestou č.7 pod SV stěnu. Pr. částí stěny (2 kruhy) n.v.
- 9. Vteřina zapomnění 8-** T. Myslivec + P. Toman + M. Myslivec + J. Poul, 1990. Cestou č.7 pod SV stěnu. Levou částí stěny (2 kruhy) n.v.





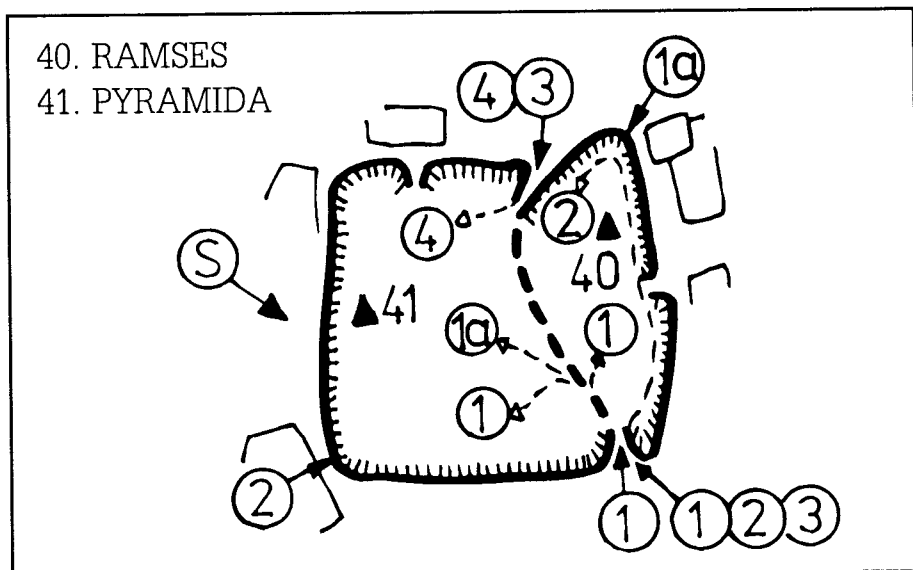
39. POLEDNÍ - JV stěna
 výška stěny 30 m

40. RAMSES (Plán str.50)

1. **Ze sedla 6-** M. Rusý, M. Fenik, J. Balcar, 1967. Od SV spárou na plošinku, travers stěnou dopr. do kouta a spárou do sedla. Stěnou (kruh) n.v.
2. **Faraonova hrana 7-** P. Mocek + S. Lukavský, M. Rusý, J. Stach, 1983. Cestou č.1 asi 5 m a travers stěnou dopr. k 1. kruhu. Dále TOPO str.51.
- 2a. **Faraonova hrana - direkt 7- (RP 7)**. TOPO str.51.
3. **Údolí králů 6+** S. Lukavský, P. Zeiska, 1985. Cestou č.1 asi 5 m a spárou dopr. vzhůru na její konec. Dopr. k 2. kruhu cesty č.2 a tou n.v.

41. PYRAMIDA (Plán str.50)

1. **Koutová 6-** K. Hauschke, B. Bohadlo, 1960. Cestou č.1 na Ramsese do sedla. V zářezu šikmo dol. na plošinku, spárou na předvrchol a stěnou n.v.
- 1a. **Cheopsova varianta 6** P. Mocek, M. Rusý, 1983. Cestou č.1 do sedla. Vpr. sokolíkem ke kruhu a stěnou n.v.
2. **Kořínková 6- (6+)** I. Vojtek + V. Hornych + L. Páleníček, 1968. Z JV předskalí stěnou ke kruhu. Stavěním z.s., spárou a komínem na předvrchol. Stěnou n.v.
- 2a. **Nedohmatka 6+** M. Hlavatý + M. Škeřík, 1987. Nástup shodně s cestou č.2. Stěnou dopr. za hranu a vzhůru do spáry cesty č.2, kterou n.v.
3. **Údolní 6-** M. Rusý, B. Sixta, 1964. TOPO str.51, ze sedla cestou č.1 n.v.
4. **Otisky prstů 7- (RP 7)** V. Černý + J. Gereg, F. Ostradický, 1981. TOPO str.51.



42. ŠKRABOŠKA

Přístup k věži: druhou pěšinou za Hromovým kamenem doleva vzhůru.

***1. Karnevalová 6+** S. Lukavský, M. Nosek, 1973. Od SZ spárami ke kruhu. Vpr. stěnou na římsu, po ní travers dol. a spárou n.v.

43. MASKA

1. Šťastná 6- K. Hauschke, V. Bohadlo, 1960. V levé části SV stěny spárou na předvrchol a stěnou n.v.

***1a. Varianta 6** V. Bohadlo, K. Hauschke, 1960. Cestou č.1 na lávku, po ní dol. a stěnou podél hrany n.v.

2. Pikiho 6+ J. Poul, K. Hauschke, Z. Malínský, 1965. Od SV komínem mezi věží a Škraboškou do jeho rozšíření a doprava na balkon. Spárou na plošinu a vpr. stěnou n.v.

3. Přeskok I/6+ T. Čada, M. Kaněra, 1982. Z vrcholu Škrabošky přeskokem na plošinu a cestou č.2 n.v.

4. Strašidelná 7- S. Lukavský + M. Nosek, 1973. Vpr. od cesty č.1 stěnou přes převis, travers stěnou dopr. a spárou k 1. kruhu. Stěnou šikmo doprava ke 2. kruhu, stavěním z.s. a spárou na plošinu. Cestou č.2 n.v.

***5 Dg. A.I.D.S. 8** J. Stráník. Vpr. od cesty č.6 stěnou (6 kruhů) n.v.

***6. Pravá tvář 7+** A. Šnajdr + T. Čada + M. Kaněra, 1982. SV stěnou (5 kruhů) n.v.

44. ROSNIČKA

Věž stojí vlevo nad rozcestím turistických cest před Malým vodopádem.

***1. Kokšova 6+** K. Hauschke, M. Smrček, J. Záleský, 1962. Od J komínem na pilíř k 1. kruhu. Vl. rozporem, stěnou a po hraně (2. kruh) n.v. Z pilíře též přímo stěnou na hranu.

***2. Kampaňola 7-** P. Mocek, J. Rymeš, K. Živný, 1980. Z úd. strany spárou a komínem do sedla. Pod ním v římse dopr. k 1. kruhu, stěnou šikmo doprava ke 2. kruhu a stěnou (3. kruh) n.v.

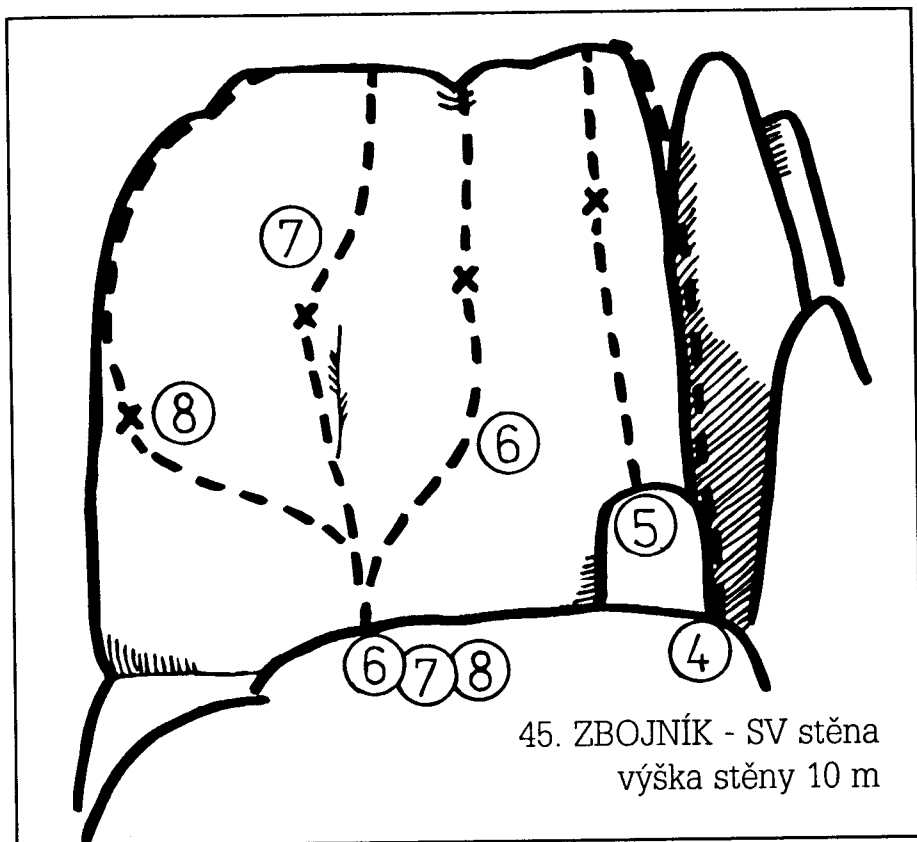
3. Brčálka 7- S. Lukavský + J. Wiesner, Z. Čepela, 1991. Po V hraně SV pilíře (kruh) na jeho vrchol. Cestou č.5 n.v.

***4. Wikingard 6+** L. Páleníček, I. Vojtek, P. Mocek, 1968. Od V soustavou spár do sedla, vpr. spárou ke kruhu a stěnou n.v.

5. Pranostika 7- T. Čada, E. Košut, M. Kaněra, 1982. Od JV komínem a spárou na pilíř. Přepadem a sokolíkem ke kruhu. Stěnou n.v.

45. ZBOJNÍK

Přístup k věži: z vyhlídky Malá panoráma nad Malým vodopádem jdeme doleva



45. ZBOJNÍK - SV stěna
výška stěny 10 m

pěšinou ve svahu mezi SV stěnou Zbojníka a sousední věž. Odtud doprava spárou a po stupních šikmo doprava pod SV stěnu.

1. Jižní I/5 W. Naake, H. Schuster, R. Mörseburg, 1962. Od J (z náměstí před Velkým vodopádem) komínem na pilíř a přeskokem na plošinu (kruh). Stavěním a stěnou n.v.

1a. Jižní varianta I/7- M. Kaněra + P. Burian, 1982. Od kruhu po lávce dol. a prvním žlábkem n.v.

2. Nazlobená I/4 V. Malínská, M. Doubek, 1962. Cestou č.1 ke kruhu. Travers po lávce dol. až ke druhému žládku a jím do sedla. Rozporem n.v.

3. Úsporná 6+ J. Houser + S. Lukavský, Z. Hubka, 1974. V levé části prostoru nad Afrodité spárou do výklenku, komínem a spárou na pilíř. Vydátným stavěním na plošinu a vl. komínem na jehlu. Žlábkem n.v.

4. Sestupová 2 S. Lukavský, 1974. Od SV spárou a po stupních šikmo doprava na plošinu pod SV stěnou věže (zde je nástup cest č.5 - 8). Vpravo

komínem do sedla a cestou č.2 n.v. TOPO str.53.

!5. Mocanorainovinky 7- P. Burian + M. Kaněra, 1982. TOPO str.53.

***6. Svíravý pocit 6** M. Rain, M. Loš, 1981. TOPO sstr.53.

***7. Rainovinky 7** P. Mocek, A. Morávek, 1982. TOPO str.53.

8. Bomajdovinky 6+ (7-) B. Mach + J. Sklenář, P. Hanuš, 1983. TOPO str.53, od kruhu stavění z.s. doleva na balkonek.

9. Mockovinky I/7- M. Rain + J. Jirásek, 1981. Od potoka komínem, stěnou (1. kruh) dopr. a po hraně (2. kruh) na pilíř. Přeskokem ke kruhu cesty č.1, vpr. žlábkem a vpr. po hraně n.v.

10. Úzký profil 7- J. Rousek + M. Rousek, 1983. Nástup na V straně pod třetím pilířem zleva. Kyzovou stěnou přes převis k 1. kruhu. Stavěním z.s. a podél trhliny dopr. ke 2. kruhu. Stěnou na pilíř a cestou č.9 n.v.

46. AFRODITĚ

Přístup k věži: z nejvyššího místa turistické cesty mezi Malou panorámou a náměstím před Velkým vodopádem vyjdeme krátce doleva vzhůru písčítým svahem. Dostaneme se tudy i k nástupu cesty č.3 na Zbojníka.

1. Piánovka 6+ V. Arnošt + A. Havlíček, 1966. Od SV rozporem k 1. kruhu, stěnou podél trhliny ke 2. kruhu. Stavěním z.s. a stěnou (3. kruh) n.v.

47. NUNCIUS

Věž stojí vpravo za skalním průchodem pod Afrodité.

***1. Victory gin 7-** J. Wiesner, L. Šulcová, 1990. Pravou částí údolní stěny (4 kruhy) n.v.

MILENECKÁ HORA

48. HRAD (Plán str.56)

Do SV stěny věže nastupujete přímo z turistické cesty u vyhlídky na Milence.

1. Polická 6 F. Schejbal + S. Čepelka, 1948. TOPO str.56.

2. Plíživý maturant 6 P. Burian + J. Jirásek, J. Chládek. TOPO str.56.

***3. Boj s časem 8-** T. Čada + R. Myška + B. Mach. TOPO str.56.

4. Módní vlna 8 K. Šimek + M. Matějka, 1988. TOPO str.55.

***5. Jubilejní 7- (RP 7)** K. Hauschke, J. Poul, 1963. TOPO str.55, stavění z.s. u 2. kruhu.

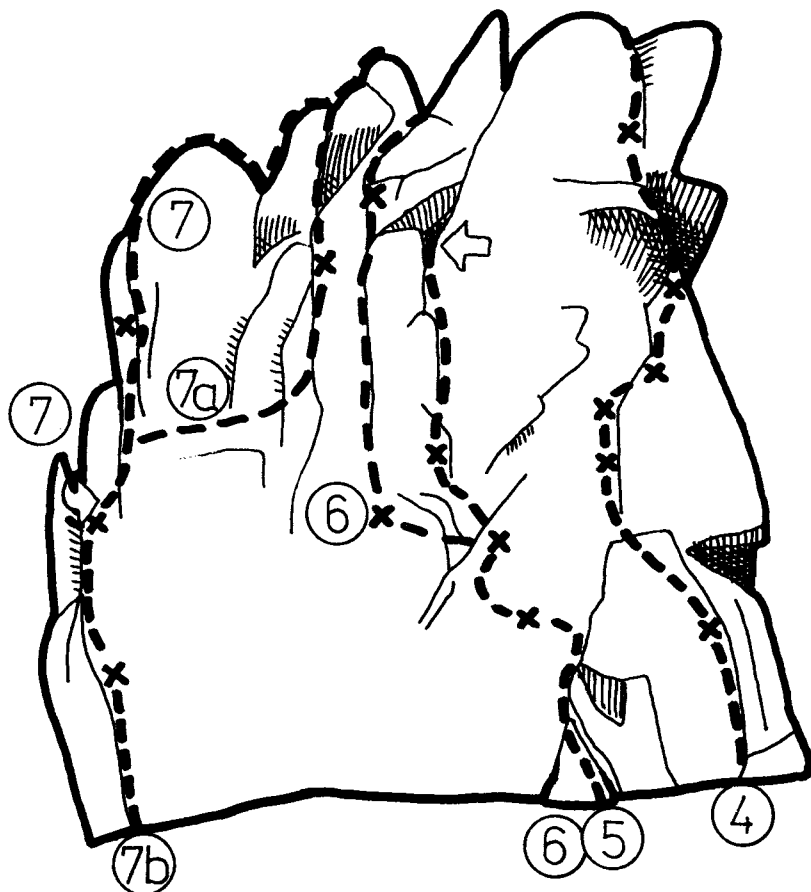
6. Stavitelský zázrak 7+ P. Mocek + S. Lukavský, K. Živný. TOPO str.55, stavění z.s. u 3. kruhu.

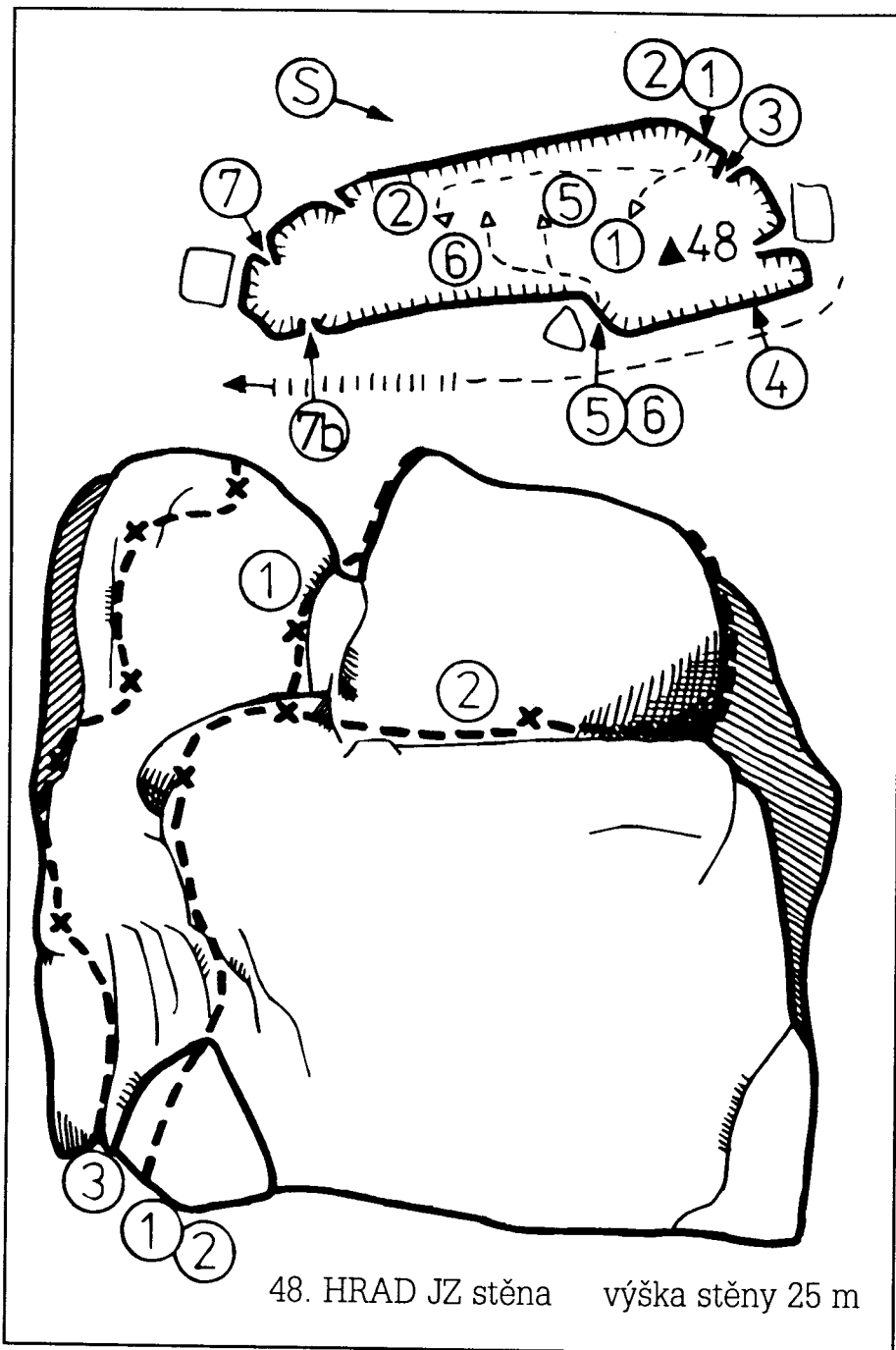
*7. *Via vitae* 7 (RP 7+) A. Havlíček, V. Arnošt, 1966. Od J spárkou a komínem na protější stranu k 1. kruhu. Dále TOPO str.55, stavění z.s. u 1. kruhu.

7a. *Je to krása* 7+ S. Lukavský, P. Blahna, V. Černý, 1980. TOPO str.55.

7b. *Umíráček* 8- T. Čada, P. Král, 1984. TOPO str.55.

48. HRAD SV stěna
výška stěny 35 - 45 m





48. HRAD JZ stěna výška stěny 25 m

49. MILENCI (Plán str.58)

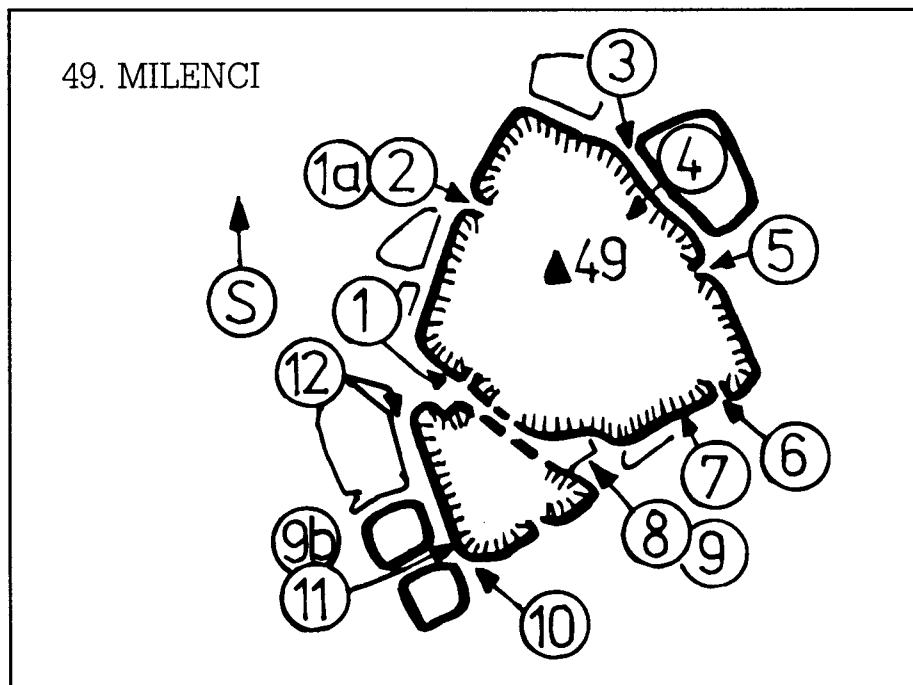
1. Stará cesta 5+ O. Dietrich + W. Fiehl + O. Rülke, 1923. Z Milenecké chodby komínem v masívu Milenky do vnitř. prostoru. Vlevo spárou a komínem k 1. kruhu, spárou do výklenku a průřezem na Píščitou terasu. Průřezem do komína, v jeho skloněné stěně spárou k díře a průřezem na plató. Spárou (2 kruhy) a stěnou n.v.

1a. Přes fichtli 5+. Od SZ z předskalí komínem ke kruhu. Travers stěnou dol. na balkon, spárou a komínem dovnitř k 1. kruhu cesty č.1, kterou n.v.

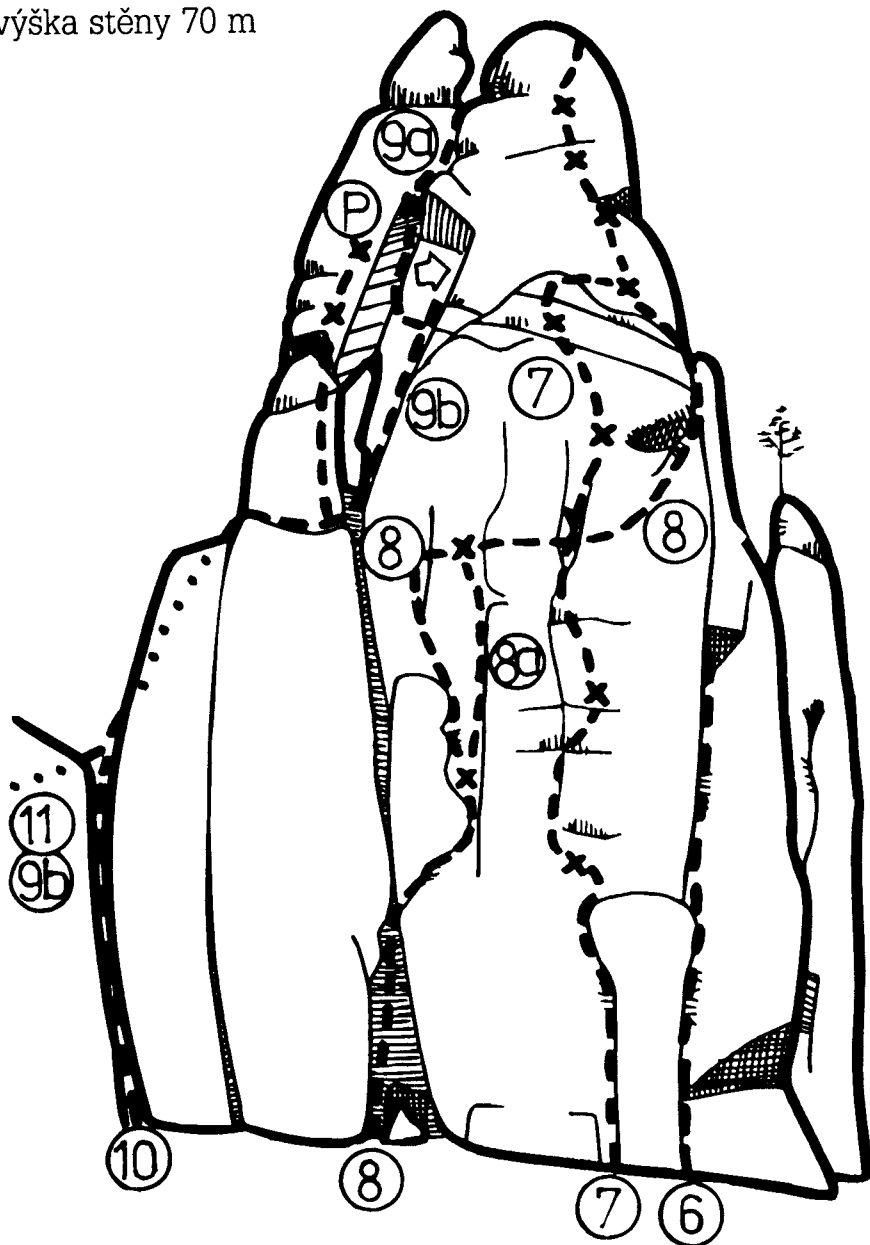
***2. Dlouhý kout 7-** K. Hauschke, V. Hornych, 1963. Cestou č.1a k 1. kruhu, komínem dále pod převis a dol. ke 2. kruhu. Spárou a stěnou dopr. ke 3. kruhu. Travers stěnou dopr., spárou na lávku, po ní doleva a spárou šikmo doprava pod převis. Spárou přes převis, žlábkem a stěnou na temeno bloku. Sestup komínem k 1. kruhu cesty č.1 a tou n.v.

3. Jedním vrzem 5+ P. Mocek + K. Živný, 1978. Vpr. od Pilíře v koutě komínem na pilíř. Vpr. rozporem na další pilíř, komínem a kout. spárou na odštěp. Kout. spárou na plošinu. Překrokom a po hraně na plató. Cestou č.1 n.v.

4. Hupky dupky II/6- T. Čada, J. Walzel, 1982. Z vrcholu Pilíře přeskokem na lávku a po ní dol. na Píščitou terasu. Cestou č.6 bez stavění n.v.



49. MILENCI - JV stěna
výška stěny 70 m



5. Od branky 5+ K. Krombholz, R. Kotala, 1949. Nástup v koutě na V straně. Soustavou spár (kruh) na Písčitou terasu a cestou č.1 n.v.

6. Linka důvěry 6 L. Páleníček + J. Houser, 1970. V pravé části JV stěny soustavou spár do jeskyně a komínem na Písčitou terasu. Komínem na pla tó, u jeho levého rohu přepadem a spárou ke kruhu. Stavěním z.s. a stěnou n.v. TOPO str.59.

7. Vzpomínka na Jana Šimona 9- J. Hudeček + J. Rybička, S. Šilhán, J. Vodrážka, 1985. TOPO str.59.

***8. Letecká 7** K. Hauschke, R. Zeidler, 1963. TOPO str.59, stavění z.s. u 3. kruhu.

***8a. Varianta 7.** TOPO str.59.

***9. Milenecká 6+** Z. Studnička + B. Flegl, M. Staněk, 1960. Z nejvyššího místa Milenecké chodby komínem přes výklenek do velkého okna. Koutovou spárou do horního okna, stěnou k díře a průlezem do jeskyňky. VI. spárou (kruh) mezi vrcholy. Stavěním, rozporem a stěnou n.v.

9a. Doteky 7 M. Baldrych + T. Čada, 1982. Cestou č.9 do horního okna. Travers stěnou dol., spárou (kruh) přes převis a žlábkem mezi vrcholy. TOPO str.59.

***9b. Kombinace 6+.** Cestou č.11 na pilíř. Sestup spárou do velkého okna, travers v rozporu doleva a kout. spárou cesty č.9 do horního okna. Průlezem na Písčitou terasu a cestou č.1 n.v.

10. Pilířová III/6+ M. Meissner, G. Schwenke, 1962. V levé části JV stěny Milence komínem do sedla a spárou na pilíř. Sestup spárou do velkého okna a vpr. v masívu Milenky spárou na balkon. Travers stěnou dol. do horního okna a cestou č.9 mezi vrcholy. Travers v římse dopr. a stěnou na vrchol Milence. Přeskokem na vrchol.

!11. Cesta slunečního svitu 7+ J. Krecbach, K. Krecbach, V. Meier, O. Blecha, 1968. Ze soutěsky mezi Culíkem a Caparty komínem ke spáře cesty č.10 a tou na pilíř. Spárou, stěnou a v zářezu šikmo dol. na balkon. Stěnou přes převis ke kruhu, stavěním z.s. a stěnou na vrchol Milence. Přeskokem n.v.

12. Erotická masáž 9 J. Kožík + P. Balcar + J. Hujíček, L. Jánský, 1993. Naproti cestě č.1 komínem, výše spárou (1. kruh) a po hraně na věžičku. VI. stěnou ke 2. kruhu a po hraně ke 3. a 4. kruhu. Stěnou doprava (5. kruh) a na balkon. Stěnou pod hlavu a cestou č.9 na vrchol Milence.

50. PILÍŘ

Štíhlá věž u SV stěny Milenců.

***1. Něžnost 8** B. Arnold, G. Lamm, G. Ludewig, J. Cruse, 1979. Od SV spárou do jeskyňky a zářezem k 1. kruhu. Stavěním, zářezem a spárou ke 2. kru-

hu. Spárkou (3. kruh) na konec a vl. stěnou (4. kruh) n.v.

2. Erotický sen 8 P. Balcar + M. Pohorský + P. Mocek. Spárou cesty č.1 asi 4m a travers vl. (2 kruhy) na hranu. Po hraně (5 kruhů) ke 4. kruhu cesty č.1 a tou n.v.

51. LESÁČEK

Lesáček a Bragliho věž stojí ve svahu asi 20 metrů JZ od Milenců

1. Stará cesta 3 P. Bohadlo, Z. Klikar, 1960. Z náh. strany spárou do sedla a soustavou spár n.v.

1a. Varianta 3. Vpr. od nástupu komínem do sedla.

***2. Údolní 6** B. Bohadlo + V. Bohadlo, 1963. Z úd. strany spárou (2 kruhy) n.v.

***3. Poslední leč 7** P. Mocek + S. Lukavský, J. Polák, 1978. Vpravo na JV vydatným stavěním k 1. kruhu. Sokolíkem a spárkou ke 2. kruhu. Stěnou, sokolíkem a spárou na předvrchol. Stěnou n.v.

52. BRAGLIHO VĚŽ

***1. Koutová 5** P. Bohadlo, Z. Klikar, 1960. Od SZ kout. spárou (kruh) a komínem n.v.

2. Exodus 6- K. Živný + P. Mocek, 1969. Zl. rozporem nebo po hraně na JV pilířek. Z přepadu stavěním, spárou a komínem n.v.

3. Bumerang 6 P. Mocek + L. Páleníček, 1969. Od JZ spárou na balkon. Stavěním dopr. na hranu, po ní a komínem n.v.

4. Jidášovo ucho 7+ S. Lukavský + P. Mocek, J. Rymeš, 1981. Vpr. na SZ převislým sokolíkem a vpravo spárou na balkon. Vpr. po hraně a vlevo stěnou ke kruhu. Vpr. po hraně na pilíř a komínem n.v.

SKALNÍ MĚSTO

53. GILOTINA - MALÁ VĚŽ

Souskalí Gilotin stojí nad rozcestím pod Uhlířskou, těsně vedle turistického okruhu.

***1. Stará cesta 6** B. Sýkora, L. Sýkorová, J. Stránský, 1960. Nástup v koutě na náh. straně. Stěnou a spárou do okna, komínem a spárou k 1. kruhu. Koutovou spárou, výše dvojspárou a komínem na plošinku ke 2. kruhu. Přeskokem přes Východní komín, spárou a komínem na předvrchol. Stěnou n.v.

1a. Dolní varianta 6. Z vnitř. prostoru souvěží komínem a oknem na náh. stranu ke spáře.

1b. Horní varianta 6. Od 2. kruhu vpr. koutovou spárou na předvrchol.

MĚSTO

Ozvěna

64

65

66

Krakonošovo piano

67

Myší díra

62

61

60

63

Vyhliídka na Starostu

59

58

54

53

Řeřichová rokle

Rozcestí pod Uhlířskou

51

50

52

49

2. Sekání hlav 7+ bratři Palatové. Cestou č.1 nad výklenek pod 1. kruhem a travers dopr. pod trhlínu. Trhlinou (1. kruh) a stěnou dopr. ke 2. kruhu. Travers dopr. (3. kruh) na polici a po ní dlouhý travers dopr. k 1. kruhu cesty č.3 a tou n.v.

3. Cesta starého typu 7+ P. Mocek + F. Čepelka, J. Ryšavý, 1983. Z vnitř. prostoru komínem do zúžení, vl. přes převis a travers dol. k 1. kruhu. Stavěním z.s. a stěnou (2. kruh) n.v.

4. Východní komín 5 V. Bruckner, Z. Malinský, 1961. Nástup na V straně souvěží. Komínem na lávku a rozporem k 1. kruhu. Kout. spárou ke 2. kruhu cesty č.1 a tou n.v.

5. Žábí 6- V. Bruckner, F. Jenka, 1963. Nástup vl. od V komína. Z bloku stavěním a soustavou spár (3 kruhy) na široký ochoz, po něm dol. do kouta, spárou a komínem na předvrchol. Cestou č.1 n.v.

54. GILOTINA - VELKÁ VĚŽ

***1. Hrana pádů 7 (RP 8-)** K. Hauschke, K. Phillip, 1964. Nástup pod S rohem věže. Komínem na pilířek, spárou a stěnou dopr. k 1. kruhu. Vpr. stěnou na lávku a po ní doleva ke 2. kruhu, po hraně ke 3. a 4. kruhu. Stavěním z.s. k 5. kruhu a stěnou k 6. kruhu. Stěnou (stavěním) n.v.

2. Trápídlo 7 S. Lukavský, I. Kobr, 1980. Cestou č.1 na pilířek, spárou a stěnou doleva na balkonek. Stěnou, sokolíkem a spárou k 1. kruhu. Sokolíkem na balkon a stavěním dopr. ke 2. kruhu. Vpr. stěnou podél trhlin k 6. kruhu cesty č.1 a tou n.v.

3. Pokus o cestu 7+ J. Kožík + P. Vaisar + V. Štafa, 1989. Cestou č.1 na Gilotinu - Malou věž k 1. kruhu. Travers dol. a stěnou ke 2. kruhu. Šikmo dol. za hranu (3. kruh) a stěnou na rampu. Po rampě dol. do cesty č.1 a tou n.v.

55. EFENDI

Přístup k věži: Z rozcestí pod Uhlířskou jdeme po turistické cestě, která už není značena, podél Řeřichového potoka asi 450 metrů. Vysoká údolní stěna Efendiho vpravo nad námi je dobře vidět z cesty.

1. Stará cesta 4 K. Král, J. Černý, S. Rykr, M. Král, 1964. Ze soutěsky mezi Efendim a sousedním Kurýrem šikmou spárou doleva k borovici a komínem n.v.

1a. Varianta 5 K. Král, J. Černý, S. Rykr, M. Král, 1964. Z horní části komína přechodem do levého komína a jím na pilíř. Stavěním (kruh) na hranu a po ní n.v.

***2. Pánská jízda 7 (7+)** J. Houser, J. Balcar, 1969. V levé části úd. stěny skloněným koutem a spárou na plošinku. Sokolíkem (1. kruh) a spárou k díře.

Vl. stěnou přes převis a spárou ke 2. kruhu. Stavěním z.s., stěnou šikmo doprava na hranu a po ní na pilíř. Cestou č.1a n.v.

3. Krkavčí pilíř 7- S. Lukavský, O. Hála, 1975. Ze soutěsky mezi Efendim a Šimonem (v SZ koutě pod převisem) spárou pod převis a v něm travers doprava přes hranu do Z stěny pilíře. Soustavou spár do komína ke kruhu, stěnou přes zalomení do komína a jím na pilíř. Cestou č.1a n.v.

4. Skinhead 6+ J. Wiesner + S. Lanta, 1990. Spárou u pravé náhorní hrany na balkonek ke kruhu. Vl. trhlinou k borovici, spárou na pilíř a stěnou n.v.

5. Casus socialis 7+ S. Lukavský, J. Wiesner, 1990. Náhorní stěnou šikmo dopr. (2 kruhy) n.v.

6. Pod slaněním 5 L. Návesník, 1967. Vpravo od komína cesty č.7 stěnou a komínkem n.v.

7. Náhorní komín 2 K. Král, S. Rykr, M. Král, 1964. Od SV komínem a stěnou n.v.

***8. Čestný boj 7+** J. Houser, Z. Hubka, 1972. Nástup pod pravým úd. rohem věže. Sokolíkem přes převis a spárou k 1. kruhu. Stěnou dopr. ke 2. kruhu, stěnou a spárou n.v.

9. Koutová 5 J. Hradecký, P. Mocek, M. Bena, B. Ptáček, K. Živný, 1973. Z kouta pod pr. částí úd. stěny sokolíkem a spárou na plošinu. Komínem n.v.

10. Pikiho kvapík 7- O. Hála + J. Poul, S. Lukavský, 1975. Vpr. od cesty č.1 spárou podél hrany na balkon. Stěnou přímo 3m, dol. přes hranu do úd. stěny a vl. ke kruhu. Stavěním z.s. a spárou n.v.

56. BRAŽECKÁ

1. Jihozápadní spára 5 J. Farkaš, 1965. Z balvanu stěnou a spárou n.v.

***2. Západní hrana 4** J. Farkaš, K. Vozáb, J. Příbyl, 1965. Od JZ z balvanu stěnou šikmo dol. na Z hranu a po ní n.v.

3. Severovýchodní spára 4 L. Šolc, B. Rosenberg, 1968. Stěnou a nad oknem spárou n.v.

57. KURÝR

1. Oknem 5+ A. Havlíček, V. Arnošt, 1964. V úpatí náhorní stěny oknem na plošinu úd. stěny. Stěnou a v římse dol. ke kruhu. Spárou n.v.

1a. Hauckasovy slzy 6 J. Čejka, M. Šmíd, 1974. Z údolní strany spárou přes převis a dol. na plošinu.

2. Prodloužená záda 6 L. Šolc, 1972. Náh. spárou n.v.

58. HLAVSOVA (Plán str.67)

1. Cesta návratů 6+ (RP 8-) K. Hauschke, Z. Klikar, M. Rusý, 1963. TOPO str.65 a 66, stavění z.s. u 1. a 3. kruhu.

2. Diagonála 8- (RP 8) T. Čada + B. Mach + M. Nosek, 1985. TOPO str.65.

2a. Parabolle 8- (RP 8+) T. Čada. Od JV spárou k 1. kruhu a stěnou, výše spárami na balkon. Dále TOPO str.65.

3. Bejčko 7+ (RP 8-)

B. Mach + H. Hanušová, 1985.

TOPO str.66.

4. Cejčko 7+ (RP 8-)

R. Brt + P. Mocek,

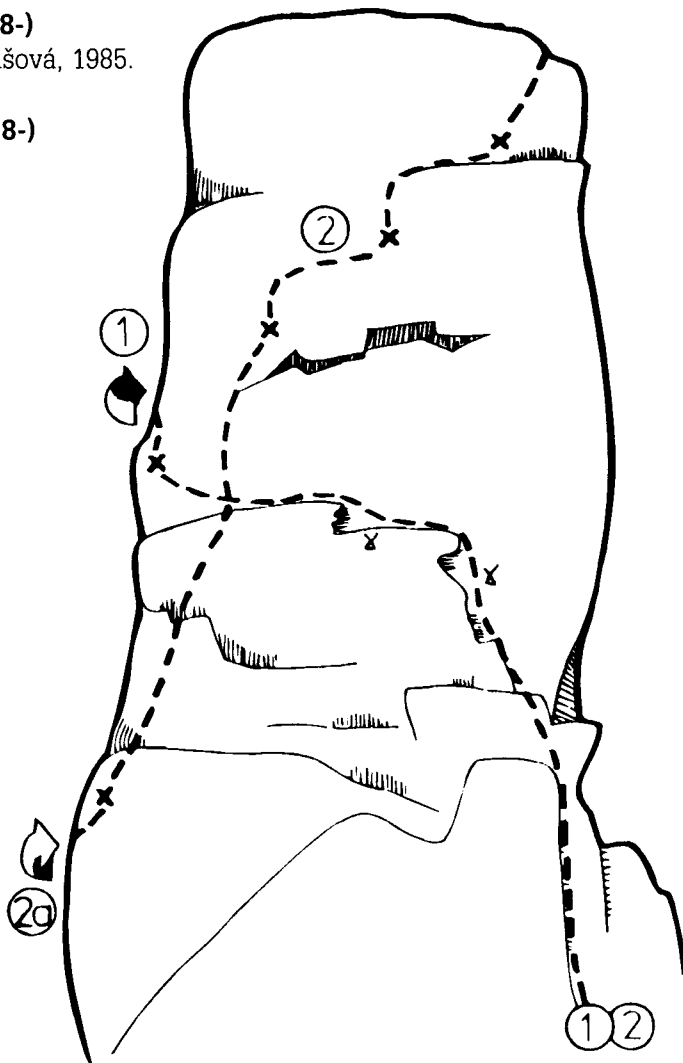
S. Lukavský, 1981.

V SZ koutě spárou a stěnou doprava

k 1. kruhu.

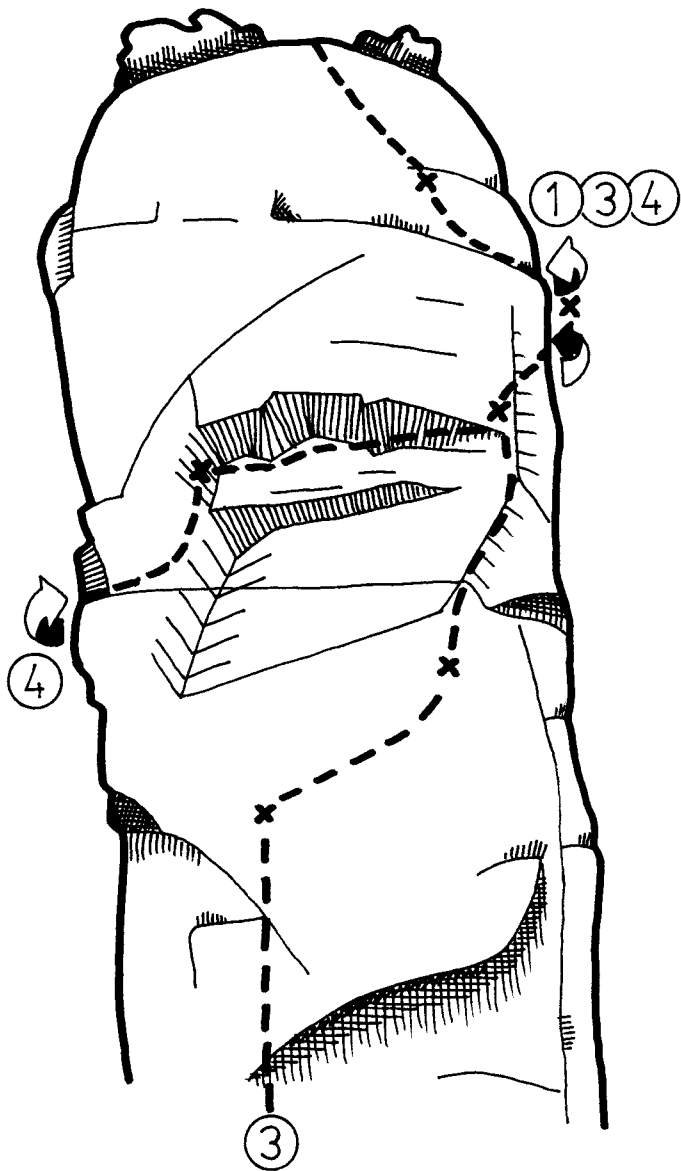
Dále TOPO

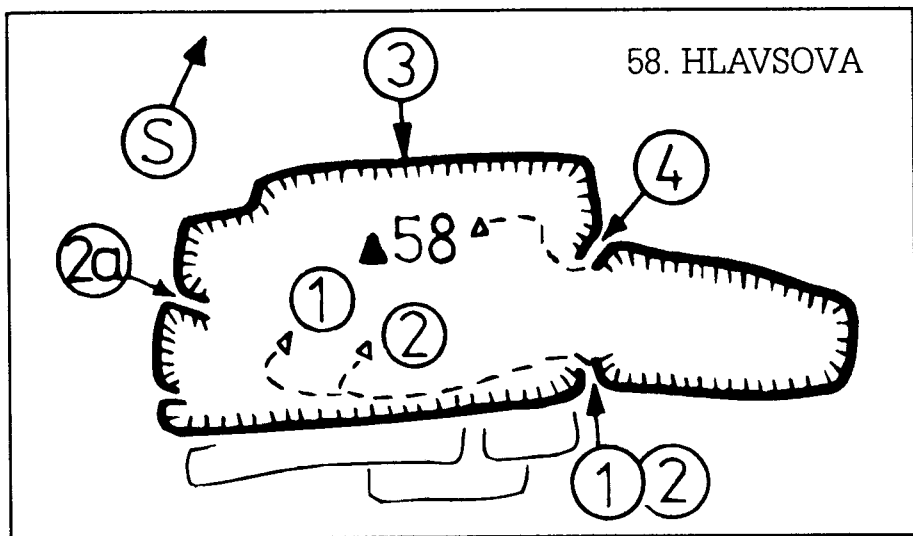
str.66.



58. HLAVSOVA JV stěna výška stěny 30 m

58. HLAVSOVA - SZ stěna výška stěny 25 m





59. KARBANÍK (Plán str.68)

1. Západní hrana 5 L. Feygl, J. Krecbach, 1962. Ze soutěsky stěnou podél hrany a spárou přes plošinku n.v.

2. Kubova karta 7- I. Wondráček, M. Novotný, E. Tůma, 1986. Od nástupu cesty č.1 po římse dol. na hranu a stěnou vzhůru ke kruhu. Přes převis do žlábků a po hraně n.v.

3. Severozápadní komín 4 J. Gereg, V. Černý, 1981.

4. Taročky 6- L. Páleníček, H. Myslivcová, T. Myslivec, 1977. U S rohu komínem na blok. Přepadem, vl. stěnou (kruh) a spárou n.v.

4a. Překvapeníčko 5 V. Černý, J. Gereg, 1981. Cestou č.2 na hranu a dol. ke kruhu cesty č.4, kterou n.v.

***5. Flek 7-** M. Rain, M. Havalová, F. Ostradický, J. Gereg, V. Černý, 1981. Od kruhu cesty č.4 stěnou šikmo dol. ke 2. kruhu a vl. stěnou n.v.

***6. Licitovaný mariáš 7+** S. Lukavský + P. Mocek, 1987. Nástup u pravého okraje SV stěny. Stěnou šikmo dol. k 1. kruhu, spárkou a dopr. na balkon ke 2. kruhu. Spárou ke 3. kruhu a stěnou ke kruhu cesty č.4, kterou n.v.

7. Sedm červenějch 7- S. Lukavský, J. Polák, 1981. Vpr. v SV stěně komínem, z něj stěnou dopr. ke spáře a tou (kruh) na konec. Vl stěnou na předvrchol, vl. stěnou a spárou n.v.

8. Bulka 7- P. Mocek + S. Lukavský, J. Hradecký, K. Živný, O. Krecbach, 1981. Vl. na SV z balkonu komínem a spárou ke kruhu. Spárou a stěnou podél trhliny na předvrchol. Stěnou dopr. ke 2. kruhu cesty č.5 a tou n.v.

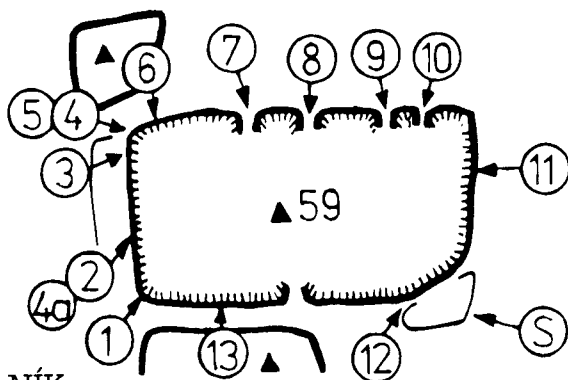
9. Dudák 7- S. Lukavský + P. Mocek, 1983. Širokou spárou do jeskyně a cestou č.10 n.v.

10. Poker 7 S. Lukavský, 1978. Vpr. od V hrany spárami na konec a vl. stěnou na předvrchol. Vl. stěnou a spárou n.v.

11. Skořápky 8+ S. Lukavský + P. Mocek, 1988. Spárkou v JV stěně (1. kruh) a stěnou ke 2. kruhu. Stěnou dopr. na hranu ke 3. kruhu a po hraně n.v.

12. Stěna 3 H. Myslivcová, L. Páleníček, 1977. Od JV spárou na pilíř. Po polici dopr., stěnou a spárou n.v.

13. Komín 3 M. Rusý, 1962. Ze soutěsky rozporem o Kibice k římse, po ní dol. ke spáře cesty č.1 a tou n.v.



59. KARBANÍK

60. STAROSTOVÁ

1. Stará cesta 6+ O. Dietrich, W. Fiehl, O. Rülke, 1923. Z cesty nad schodištěm tur. cesty chodbou do vnitř. prostoru k nástupu. Rozporem nebo spárou na plošinu, průlezem v okně k příčnému vnitř. komínu a jím vl. k 1. kruhu. Překrokem a širokou spárou ke 2. kruhu. Komínem na pilíř ke 3. (slačovacímu) kruhu. Překrokem a stěnou ke 4. kruhu. Sokolíkem, spárou a stěnou n.v.

2. Zářijová romance 7- S. Lukavský, P. Blahna, J. Čejka, 1978. Vpr. na úd. straně za přilehlými bloky kout. spárkou na blok. Spárou a komínem na druhý pilíř. Stavěním, stěnou dol. ke spáře a tou na třetí pilíř. Vydatným stavěním na podvrcholové pilíře a cestou č.1 n.v.

3. Pravý údolní komín 6+ K. Rada + S. Preis, 1951. Z úd. (SV) strany vnitř. komínem na bloky. Pr. komínem, výše spárou mezi pilíře do komína cesty č.1 a tou n.v.

4. Levý údolní komín 6+ M. Brada, F. Pašta, J. Rytíř, 1951. Z úd. (SV) strany vnitř. komínem na bloky a levým komínem do rozšíření. Stavěním přes převis, spárou a komínem na podvrcholový pilíř. Cestou č.1 n.v.

5. Iljův odkaz 7- M. Fenik + M. Rusý, B. Flegl, 1968. Od JV koutovou spárou (1. kruh) a komínem na pilíř. Zl. úzkým komínem do vhloubení ke 2. kruhu, spárou přes převis ke 3. a 4. kruhu. Stěnou pod hlavu, travers dol. ke 4. kruhu cesty č.1 a tou n.v.

61. STAROSTA (Plán str.69)

***1. Stará cesta 6+ (RP 7)** H. Schlesinger, H. Jápelt, W. Feigel, 1928. Z náh. strany spárou a komínem na pilíř (1. kruh). Přepadem (stavěním) a komínem na balkon. Na jeho začátku je vlevo 2. slaň. kruh, který je označen na TOPO.) Dále TOPO str.70, stavění u 4. kruhu a stavění z.s. u 5. kruhu.

2. Cesta do strany 8- M. Rain, P. Burian, J. Jirásek, 1982. Vl. od cesty č.1 komínem na pilíř a cestou č.1 na balkon. Stěnou přímo ke 4. kruhu cesty č.1 (TOPO str.70), stěnou dol. do kouta a spárou na římse. Travers stěnou doleva (2 kruhy) ke 2. kruhu cesty č.4, tou k římse, v ní dopr. a po hraně n.v.

***3. Jihozápadní kout 7-** H. Umlauf, H. Schwarz, 1961. Z levého okraje náh. chodby rozporem ke spáře a tou na plošinku. Kout. spárou a komínem ke kruhu. Spárou přes převis, travers stěnou dopr. k 5. kruhu cesty č.1 a tou n.v.

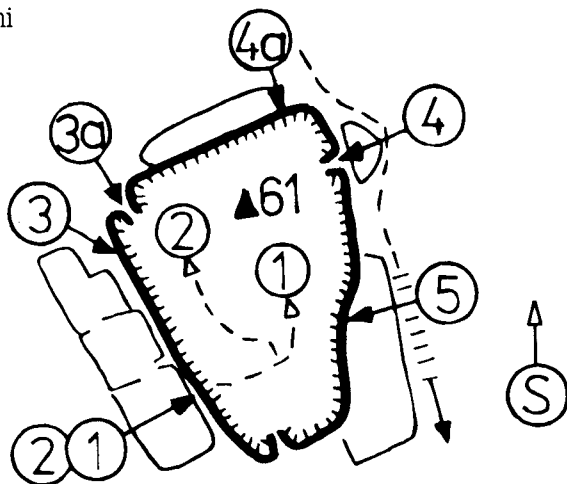
3a. Varianta 7- Vl. od nástupu kout. spárou na plošinku.

***4. Slunovrat 7** H. Richter, B. Sýkora, P. Jacob, 1962. Z tur. cesty od Starostové koutovou spárou a komínem na bloky. Komínem a spárou (1. kruh) až na její konec a stěnou dol. ke 2. kruhu. Vl. mělkým žlábkem k římse, v ní travers dol. a po hraně n.v.

4a. Varianta slunečního svitu 7 P. Slanina + P. Vaisar, 1986. Od SZ spárou (1. kruh) ke 2. kruhu. Stavěním z.s. doleva do cesty č.4. a tou n.v.

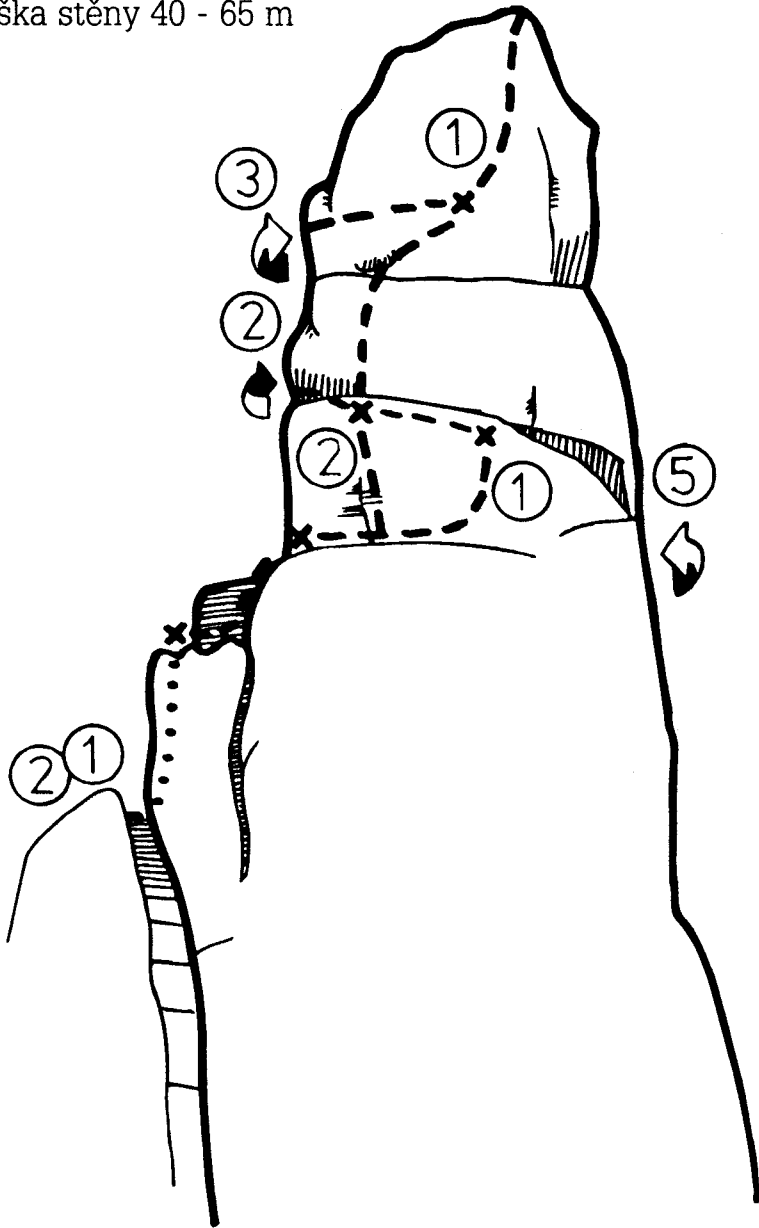
***5. Východní 7+** B. Arnold, J. Cruse, G. Ludewig, G. Lamm, 1980. U V ro-hu spárou na blok. Spárami

(1. kruh) a vpr. žlábkem ke 2. kruhu. Stavěním k římse a vpr. žlábkem (3. kruh) na balkon. Cestou č.1 n.v.



61. STAROSTA

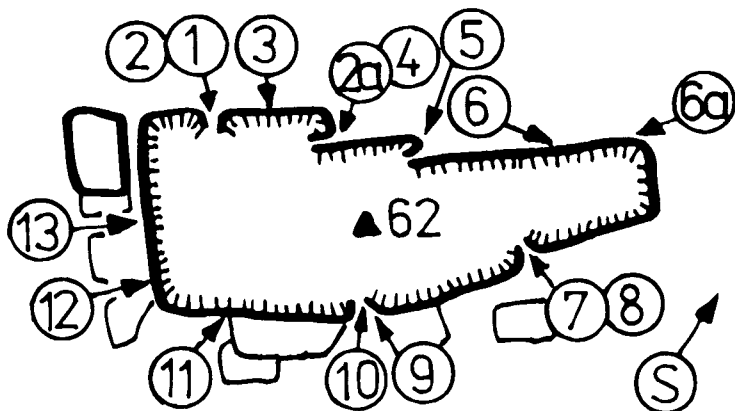
61. STAROSTA - JV stěna
výška stěny 40 - 65 m



62. ŠTĚPÁNSKÁ KORUNA (Plán str.73)

- 1. Stará cesta 4** W. Fiehl, C. Franzke, E. Neumann, O. Rülke, 1924. Z Terasy komínem a v horní části kout. spárou n.v.
- !2. Karkulčina 6+** O. Hála, M. Rusý, F. Otradovský, 1975. Z komína cesty č.1 překrokem dol. a spárou na pilíř. Vydátným stavěním, spárou a stěnou dopr. ke kruhu. Vpr. po hraně n.v.
- 2a. Přímá varianta 6+** S. Lukavský, J. Gereg, 1979. Zleva kout. spárou na pilíř.
- 3. Tublatanka 7-** Stěnou pilíře a podél sokolíkové spárky (2 kruhy) do spáry cesty č.2 a tou n.v.
- 4. ETC 7-** S. Lukavský + P. Mocek, J. Houser, K. Živný, 1981. Z cesty č.2a vlevo spárou (1. kruh) na konec, vpravo stěnou k římse, v ní doleva a sokolíkem (2. kruh) na hranu. Po ní, výše vl. stěnou (3. kruh) a žlabem n.v.
- 5. Koutem 6-** G. Kalkbrenner, E. Merke, G. Steidel, 1960. Z okraje Terasy převislým koutem a spárou na plošinu. Spárou a komínem v koutě n.v.
- *6. Údolní hrana 7- (7-)** M. Vacek + V. Hornych, P. Holý, 1967. Z okraje Terasy travers stěnou dol. na balkon. Sestup spárou asi 6m na plošinku v úd. stěně, stěnou dol. k 1. a 2. kruhu. Vl. po hraně na plošinku a sokolíkem ke 3. kruhu. Stavěním z.s. a stěnou ke 4. kruhu. Stěnou pod převis, travers v římse doleva a komínem n.v.
- *6a. Varianta 7-** L. Šolc + B. Rosenberg, 1968. Z úpatí spárou v SV stěně na plošinku a stěnou dol. k 1. kruhu.
- 7. Východní spára 6+** B. Flegl, Z. Studnička, 1960. V pr. části JV stěny komínem a spárou ke kruhu. Stavěním z.s. doleva do spáry, tou a komínem n.v.
- 8. Čardáš 7+** S. Šafář + F. Otradovský, J. Rufer, J. Gereg, V. Šafář, 1989. Cestou č.7 k hodinám a travers dopr. k 1. kruhu. Stěnou (2 kruhy) n.v.
- 9. Kuplířský tanec 7** M. Matějka + S. Lukavský, J. Polák, 1985. Vpravo od nástupu cesty č.10 stěnou podél spáry a dopr. k 1. kruhu. Stěnou ke 2. kruhu cesty č.10 a tou n.v.
- *10. Kočičí balet 7** S. Šafář + J. Gereg, V. Černý, 1981. Od JV komínem na blok a spárou k 1. kruhu. Stěnou k římse, v ní dopr. (2. kruh) na hranu. Po hraně, vl. stěnou (3. kruh) a žlabem n.v.
- *11. Skalní pych 6+** K. Živný + P. Mocek, S. Lukavský, J. Houser, 1981. U J rohu komínem na blok a stěnou podél spárky ke kruhu. Vpr. stěnou, žlabkem a stěnou na JZ vrchol.
- 12. Pravá spára 4** S. Lukavský, J. Houser, J. Stach, 1981. Pravou JZ spárou na JZ vrchol.
- 13. Náhorní spára 6-** K. Schulze, R. Grajiz. H. Wunsch, 1942. Z náh. strany průřezem v komíně pod Z stěnu. Širokou spárou a oknem do sedla. Překrokem a JV stěnou vpravo n.v.

62. ŠTĚPÁNSKÁ KORUNA



63. SOKOLÍ JEHLA

Věž stojí 20 metrů jihozápadně od náhorních pilířů Štěpánské koruny.

***1. Pilířová 6-** H. Umlauf, 1961. Od SZ koutovou spárou (1. kruh) na pilíř. Po něm doprava, překrokem doprava do spáry a tou na další pilíř. Stěnou (2. kruh) n.v.

1a. První varianta 6 S. Lukavský, J. Obročník, 1973. Od SV komínem na blok. Úzkou spárou na pilíř pod 2. kruhem.

1b. Druhá varianta 6 L. Šolc + V. Hornych, M. Šmíd, 1975. Z náh. (JZ) strany kout. spárou přes převis na pilíř.

64. KAMARÁDSKÁ (Plán str.75)

Kamarádská a Vřesová tvoří osamocené souskalí 50 metrů jižně od Ozvěny.

1. Komín 5 V. Bruckner, J. Němeček, R. Schreiber, 1960. TOPO str.74.

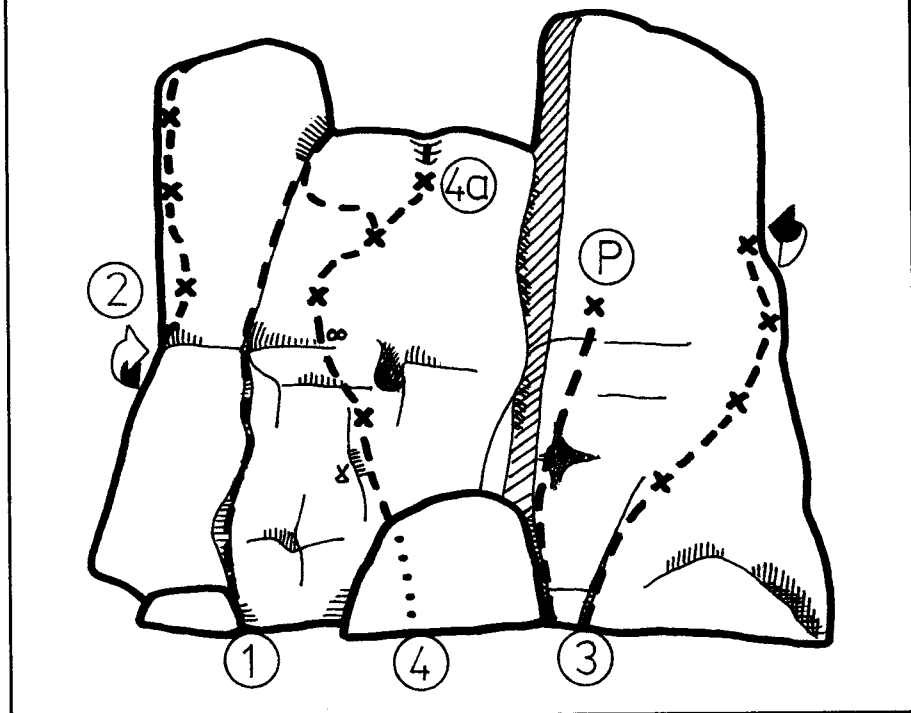
2. Cizelářská práce 8- J. Rymeš + S. Lukavský + P. Mocek. Od S z průchodu stěnou a sokolíkem k 1. kruhu. Travers dopr. za hranu ke 2. kruhu a dále TOPO str.74.

3. Gajblík 8+ P. Mocek + A. Morávek, S. Lukavský, 1987. TOPO str.74, od 4. kruhu dopr. za hranu a žlabem (5. kruh) n.v.

4. Železné přátelství 7- P. Mocek + P. Blahna, K. Krebach, M. Hůlková, 1982. TOPO str.74.

4a. Sakra práce 8 J. Stráník, O. Kramář. TOPO str.74.

64. KAMARÁDSKÁ - JZ stěna výška stěny 30 m



65. VŘESOVÁ (Plán str.75)

1. **Jižní spára 4** P. Holý, J. Adámek, F. Walter, 1962. TOPO str.77.
2. **Vzpomínková vinárna 7** P. Vaisar + V. Sedmík, A. Obršál, J. Wiesner, R. Cvrkal, J. Fulka, R. Pfeifer, J. Sklenář, 1988. TOPO str.77.
3. **Prázdninový expres 6+** M. Rousek + J. Hataš, J. Rousek, 1982. TOPO str.77, stavění z.s. u kruhu.
4. **Dlouhé žáby 8 (RP 8+)** V. Vaněk, 1992. TOPO str.76.
- *5. **Vřesové pláně 6+** P. Blahna + J. Rymeš + P. Mocek, S. Lukavský, J. Stach, 1980. TOPO str.76.
6. **Písečná bouře 7** P. Vaisar + J. Wiesner, V. Štafa, 1988. TOPO str.76.
7. **Trpaslíci s klackama 7** P. Slanina a J. Vondráček, 1987. Nástup je na balvanu pod SZ rohem věž.e Spárkami (2 kruhy) n.v.
8. **Po kořenech 3**. Od SZ komíny na pilíře, vl. žlábkem na předvrchol a stěnou n.v.

9. Bleskový útok 6 J. Rousek + M. Rousek, 1982. Od S spárkami (kruh), po hraně a komínem na pilíře. Cestou č.8 n.v.

***10. Východní spára 6+** P. Holý, S. Čepelka, 1962. Spárou (kruh) a komínem na podvrcholové plató. Komínem a stěnou n.v.

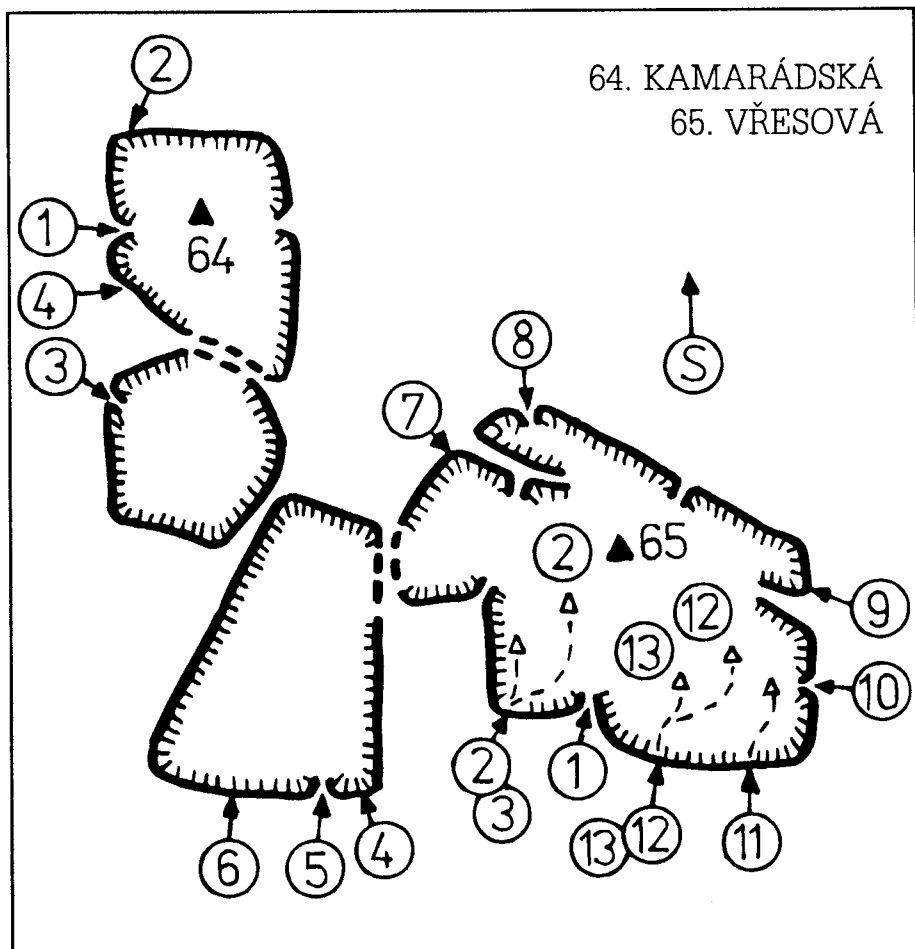
11. Duplikát 7 J. Teichert + A. Kadlec + B. Dlouhý, J. Sušánek, 1988. TOPO str.77, z podvrcholového plata cestou č.12 n.v.

***12. Překulovačka 7-** M. Rain + P. Burian, J. Jirásek, 1986. TOPO str.77. Z podvrcholového plata po levé hraně n.v.

***12a. Nástupová varianta 7-** TOPO str.77.

***12b. Horní varianta 7-** TOPO str.77.

***13. Originál 7+** I. Rousek + M. Rousek + J. Rousek, 1990. TOPO str.77.

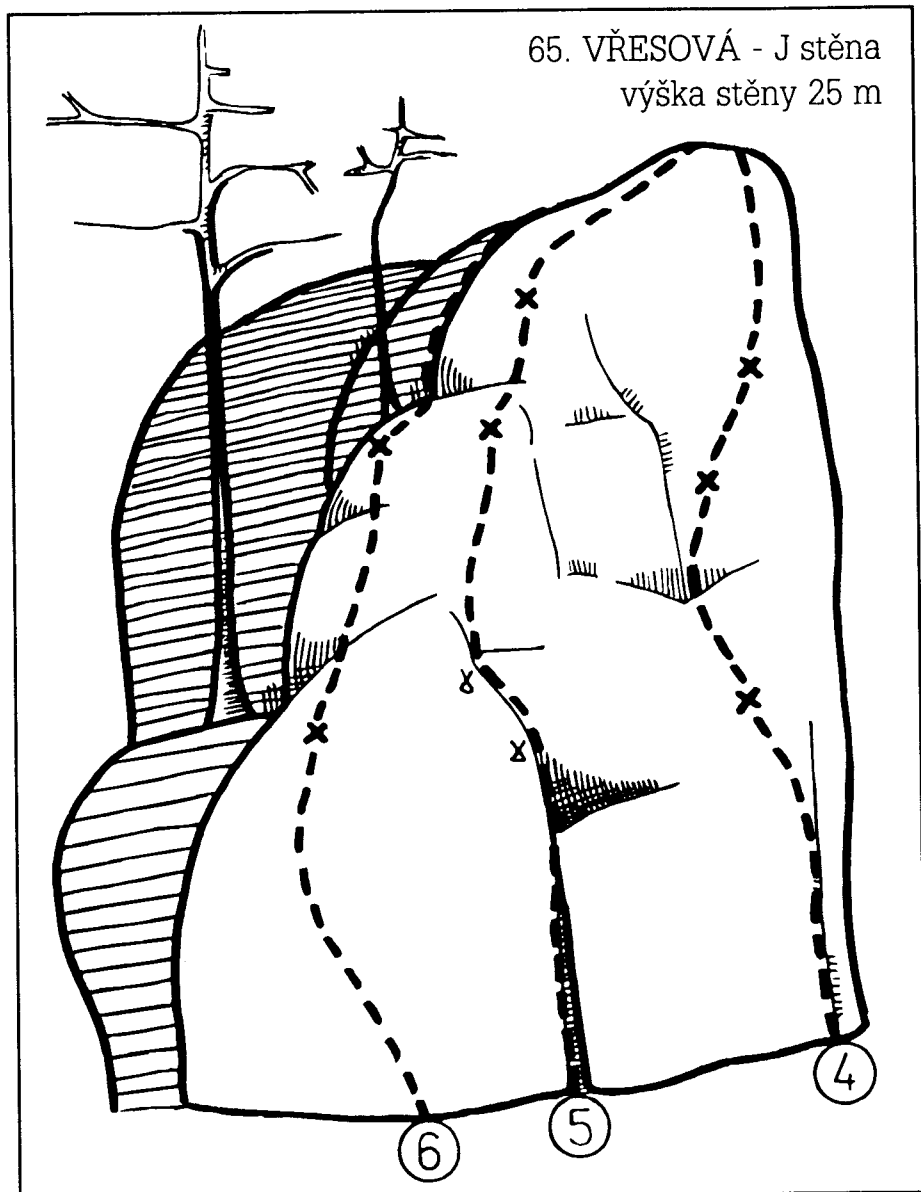


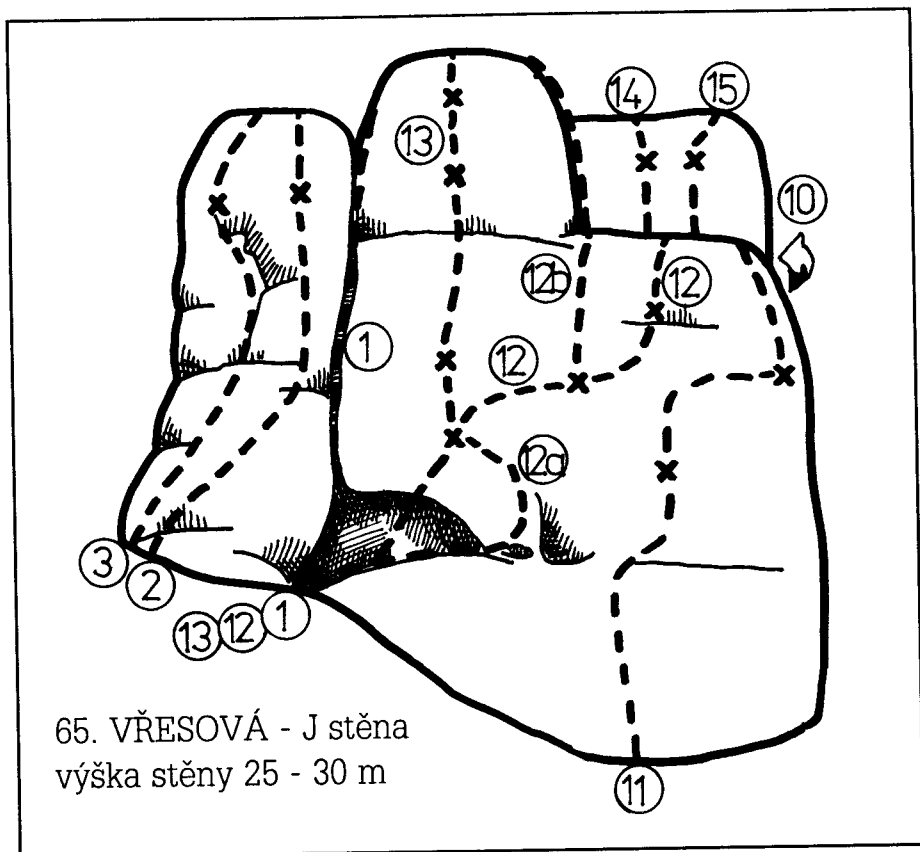
Z podvrcholového plata je možné pokračovat přímo krátkou stěnkou, kudy vedou dvě samostatné cesty:

14. Za pět piv 7+ J. Stráník + K. Jarchovský, P. Růžička, 1989. TOPO str.77.

15. Rodiná hrobka 7 T. Meier + T. Rakovič, 1988. TOPO str.77.

65. VŘESOVÁ - J stěna
výška stěny 25 m





KRÁLOVSTVÍ

66. KOKŠOVA

Přístup k věži: od Krakonošova píana pod Myší dírou vyjdeme přímo vzhůru zalesněným svahem pod JV stěnu (30 m).

1. Vnitřní 5 I. Špitálský + M. Smrček, 1962. Ze Sině komínem na lávku, po ní dopr. a příčným komínem n.v.

***2. Čarovná stěna 7- (7)** K. Hauschke, V. Meier, J. Krecbach, 1963. Od SV širokým komínem k 1. kruhu, travers v rozporu dol. a sokolíkem ke 2. kruhu. Stavěním z.s. a v římse dol. za hranu ke 3. kruhu. V římse dlouhý travers dol. pod odštěp, kterým ke 4. kruhu. Stěnou doleva k 5. kruhu, spárou k borovici a komínem n.v.

***2a Varianta 7** J. Voděracký, F. Otradovský, 1969. Od 3. kruhu spárou a stěnou šikmo dol. ke 4. kruhu.

3. Lahůdka 8- J. Prokop + J. Kožík + J. Sklenář + K. Šimek, 1987. Cestou č.2a nad 3. kruh a přímo stěnou ke 4. kruhu. Dopr. na hranu přes převis k 5. kruhu. Po hraně k 6. kruhu a stěnou n.v.

***4. 24 hodin Le Mans 8** J. Rymeš + K. Šimek, 1989. Od JZ sokolíkem k 1. kruhu. Travers stěnou dopr. (2. kruh) na hranu ke 3. kruhu. Stěnou doprava ke 4. kruhu a vzhůru (5. kruh) na římsu, kde překřížíme cestu č.2. Z římsy stěnou mírně vpr. (4 kruhy) n.v.

5. Adamovo žebro 6 F. Záběhlík + S. Lukavský, J. Houser, K. Bělina, 1975. Od JZ komínem a vpr. soustavou spár ke kruhu. Stavěním z.s. a stěnou dopr. na balkon. Stěnou n.v.

67. MRAVENČÍ HORA

Přístup k věži: od Kokšovy věže obejdeme zprava Rohovou a Přísahu. Asi po 150 metrech dojdeme pod SV stěnu Mravenčí hory.

***1. Žlutá spára 6+** F. Flötgen + H. Richter, 1961. V levé části úd. stěny spárou (kruh) do jeskyňky, komínem na předvrchol a stěnou n.v.

1a. Kousavá 7- S. Lukavský, J. Polák, 1975. VI. od nástupu cesty č.1 spárou do jeskyňky.

2. Od Přísahy 5+ M. Meier + J. Krecbach, 1965. Ze středu Přísežné uličky komíny na plošinu na úd. straně. V římse dopr., spárou a komínem na temeno odštěpeného bloku. Stavěním a žlabem n.v.

3. Zelená 5- H. Gantze + M. Kühn, H. Nicklisch, H. Müller, 1977. Z chodby u Kokšovy věže komíny mezi Slánkou a Drápem k SV na plošinu. Stavěním a žlábkem na balkon. Cestou č.6 n.v.

4. Mravenčí 6+ S. Lukavský, J. Obročník, 1974. Ze SZ kouta rozporem ve dvojspáře a vpravo úzkým komínem na pilíř. Komínem na plošinu a cestou č.3 n.v.

***5. Sokolík 7-** J. Krecbach, K. Vozáb, 1965. Nástup v koutě pod pr. částí úd. stěny. Převislým sokolíkem, spárou (kruh) a komínem na plošinu. Vpr. komínem na předvrchol a cestou č.1 n.v.

6. Hasseho spára 6+ D. Hasse, R. Krahl, Ch. Hasse, 1966. Uprostřed úd. stěny spárou (3 kruhy) a komínem na předvrchol. Přejichod dopr. na JZ podvrchový balkonek, stavěním a stěnou n.v.

68. ZÁMEK

Výrazná údolní stěna Zámku (Klenba) je všeobecně známá a z daleka dobře viditelná. Dokonce i ze dvou strategicky důležitých míst: od Peňáka a od Tošováka. Nějak se k ní musíte dostat sami.

1. Jihovýchodní komín 4.

***2. Klouzačka 6+** M. Rain, L. Trnka, J. Sýkora, 1980. Vpr. od cesty č.3 stěnou ke kruhu a vpr. po hraně na balkon. Vpr. po hraně na předvrchol, přepadem a stěnou n.v.

***3. Beova 5+** P. Dieška, L. Páleníček, M. Ent, 1967. Z náh. předskalí stěnou dol. k sokolíkové spárce a podél ní na plošinku. Vpr. stěnou n.v.

***4. Klenba 7** J. Krecbach + V. Meier, M. Meier, 1966. Nástup pod pravou částí úd. stěny. Spárou a komínem na plošinku, stěnou dol. a žlábkem k 1. kruhu. Stěnou šikmo dopr. a dol. pod spárou. Spárou ke 2. kruhu, stěnou a spárkou dol. přes převis ke 3. kruhu. Stavěním z.s. a vpr. stěnou n.v.

5. Východní 6 D. Hinrichsen, J. Nejezchleba, 1962. Od JV komínem nebo spárou na pilíře, po hraně na lávku a po ní dopr. k 1. kruhu. Travers po lávce dopr. ke spáře (2. kruh). Spárou a komínem na předvrchol, stěnou n.v.

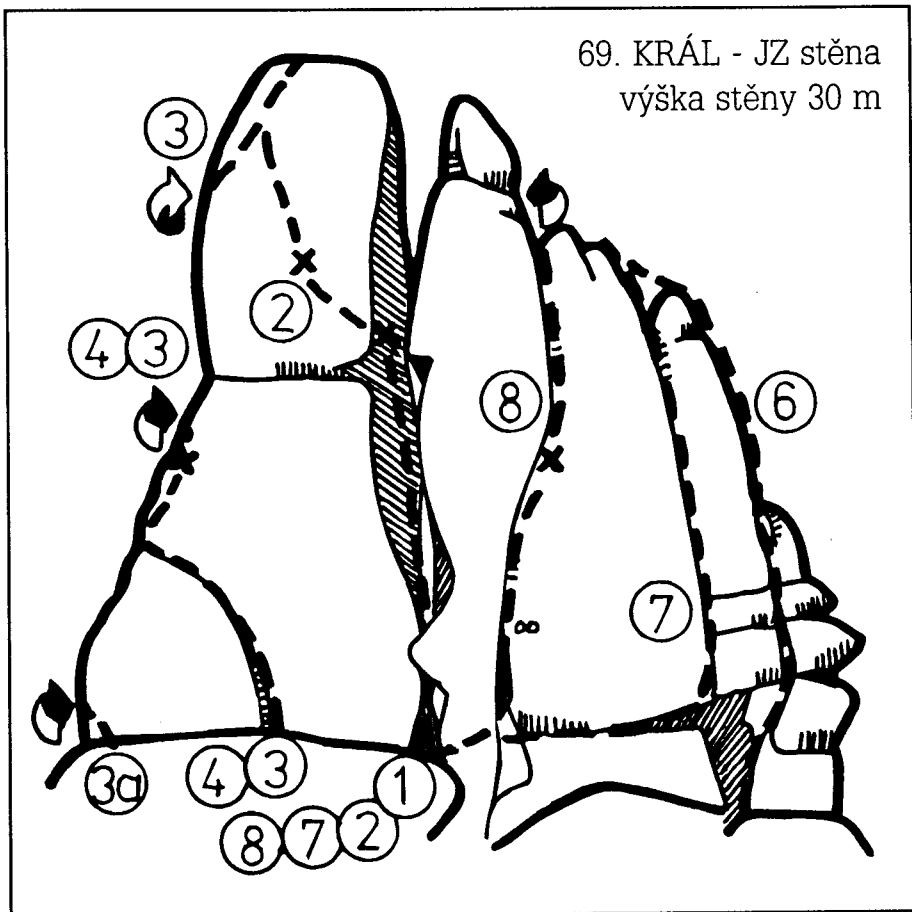
***6. Zámecké schody 6 (7)** V. Hornych + M. Vacek, P. Holý, 1967. Cestou č.5 na lávku a po ní dol. k díře. Stavěním a stěnou dol. k 1. kruhu. Stavěním z.s. a krátkým žlabem na stupeň. Travers stěnou dopr. ke 2. kruhu a po hraně na předvrchol. Cestou č.5 n.v.

***6a. Varianta 6 (7)** J. Houser, P. Toman, 1968. Od díry travers stěnou dol. a žlábkem k 1. kruhu.

69. KRÁL (Plán str.82)

Přístup k věži: vyjdeme pěšinou okolo spáleníště Náchodské chaty. Výše se pěšina zatočí kolem Mechové doleva a povede nás vzhůru mezi skalami až na náhorní plató za Králem.

69. KRÁL - JZ stěna
výška stěny 30 m



***1. Stará cesta 5** R. Eichler s druhy, 1923. Z náh. terasy překrokem do komína a jím (2 kruhy) na jehlu. Přepadem a stěnou n.v. (U náhorní hrany komína je 1. kruh cesty č.2, který ke Staré cestě nepatří.) TOPO str.81.

1a. Údolní varianta 6 J. Hejný, S. Doubek, J. Hušek, 1987. V pr. části úd. stěny spárkou do komína cesty č.1 a tou n.v.

***2. Korunovační 7+** M. Rain, S. Šafář, 1980. TOPO str.81.

***3. Decháč 7** K. Hauschke, J. Krebach, K. Phillip, 1964. Z náh. strany spárkou na balkon a stěnou k 1. kruhu. Stěnou k římse a dol. ke 2. kruhu. Stěnou podél spárky ke 3. kruhu a vpr. stěnou n.v. TOPO str.81.

3a. Hopsinková varianta 7 S. Lukavský + S. Lukavská, 1992. Od nástupu cesty č.3 travers stěnou dol. k hodinám. Stěnou (kruh) k 1. kruhu cesty č.3. TOPO str.81.

4. Císařská pomsta 8- Ch. Günter, H. Jäschke. Od 2. kruhu cesty č.3 travers dol. ke 3. kruhu a po hraně (4. kruh) n.v.

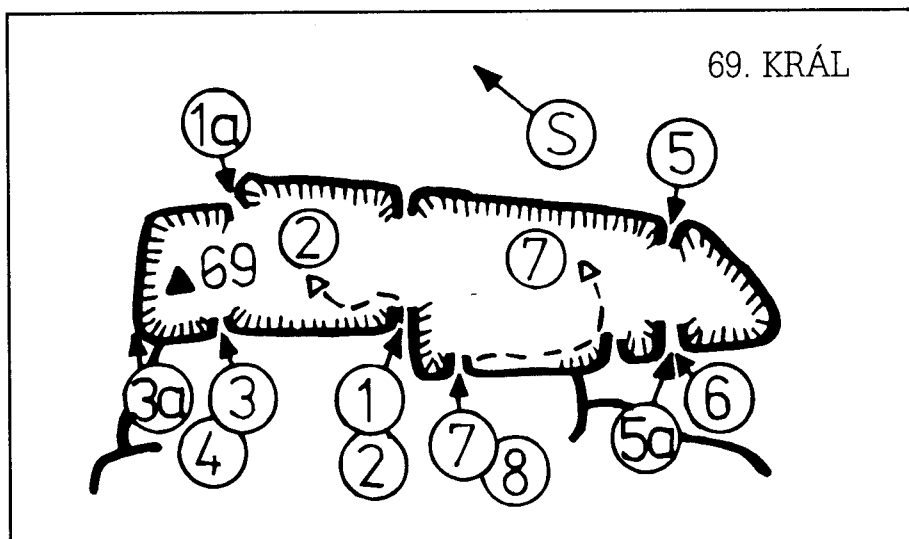
5. Svatováclavská 6+ M. Rusý + S. Šafář, J. Gereg, 1975. V levé části úd. stěny komínem, místy spárou pod nejnižší pilíř. Stěnou doprava k 1. kruhu, po římсах šikmo dopr. ke 2. kruhu. Stěnou na plošinu a na vyšší pilíř. V římse dol. ke 3. kruhu. Stavěním z.s. a stěnou na jehlu. Cestou č.1 n.v.

5a. Přeskok II/6 M. Rain, 1977. Z náh. terasy přeskokem do okna a stěnou k 1. kruhu cesty č.4.

6. Kolem jehly 6 A. Umlauf, V. Arnošt, 1967. Od JV ze soutěsky komínem na nižší pilíř a stěnou (kruh) na vyšší pilíř. Po římse dopr. do komína cesty č.1 a tou n.v.

7. Ječmínkova 6 O. Hála, M. Rusý, 1975. TOPO str.81, z vyššího pilíře cestou č.6 n.v.

8. Babí léto 7- L. Páleníček + J. Houser, J. Jüptner, 1968. TOPO str.81, z vyššího pilíře cestou č.6 n.v.



G. PODHRADÍ

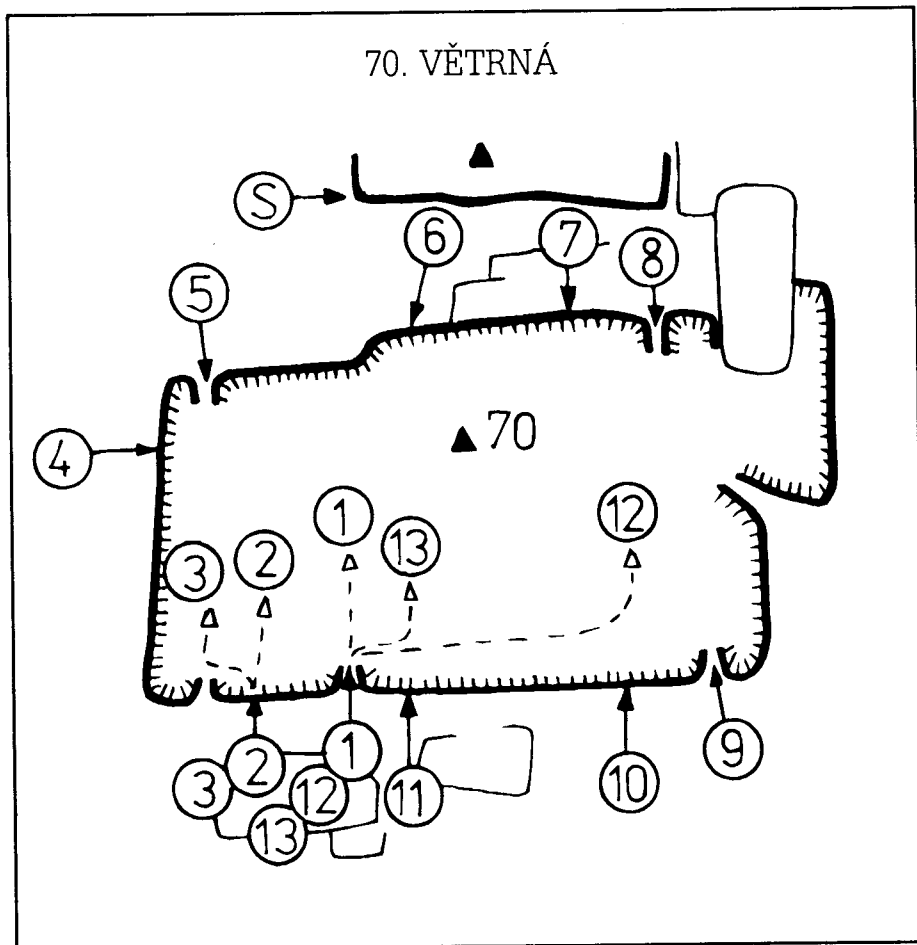
Přístup k věžím: okolo spáleniště Náchodské chaty nás pěšina dovede mírně vpravo na začátek Dvorské rokle. Asi po 200 metrech odbočíme doprava a vystoupáme příkrým svahem ke skupině věží v Podhradí.

70. VĚTRNÁ (Plán str.83)

1. Stará cesta 3. TOPO str.84.

***2. Kokšova 6** K. Hauschke, P. Bohadlo, 1960. TOPO str.84.

***3. Věci na smích 6+ (8-)** P. Mocek, P. Blahna, M. Baldrych, 1980. TOPO str.84, stavění z.s. u kruhu.



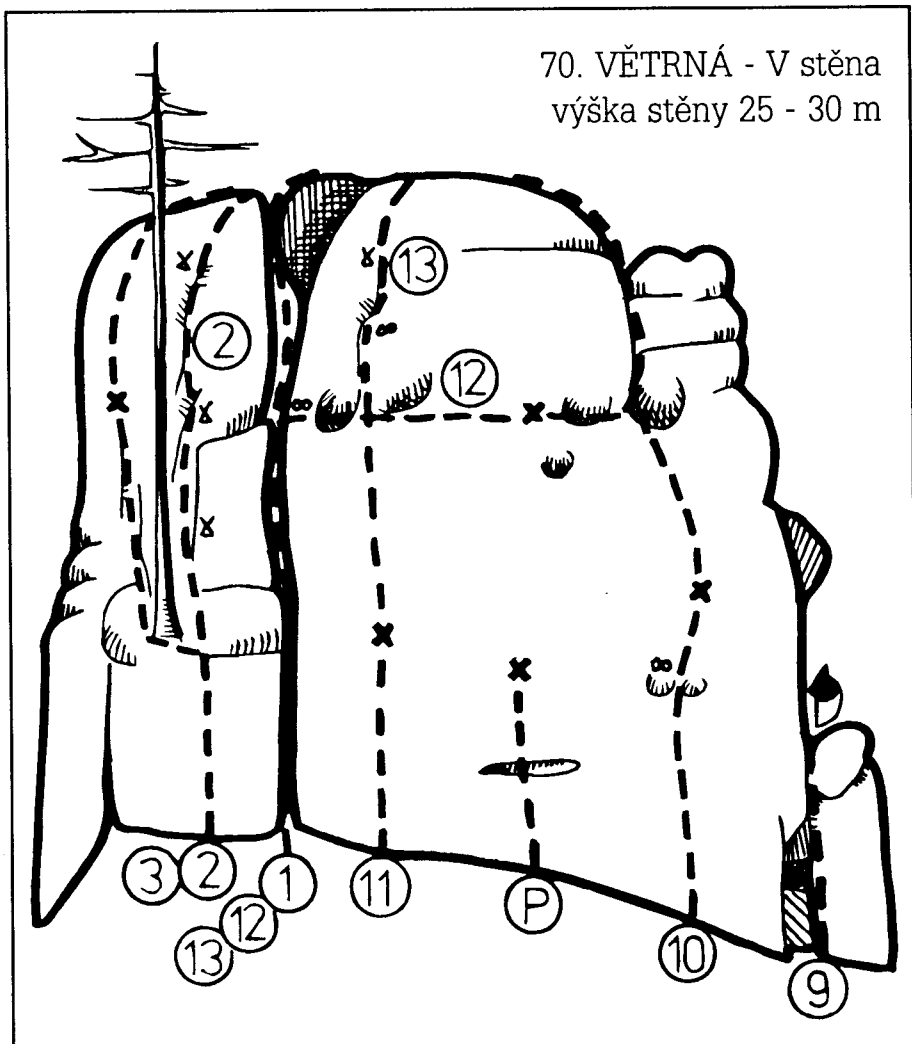
***4. Jiříkovo vidění 7** S. Lukavský + P. Mocek + J. Rymeš, V. Walzel, T. Čada, 1980. Levou částí JV stěny a vl. po hraně k 1. kruhu. Vpr. stěnou 4m vzhůru, dol. za hranu a žlábkem ke 2. kruhu. Vl. stěnou ke 3. kruhu a vpr. po hraně n.v. TOPO str.85.

5. Západní spára 5+ P. Holý + J. Beran, 1958. TOPO str.85.

***6. Skalácká pětka 7 (RP 8-)** J. Rymeš + M. Baldrych + P. Mocek + S. Lukavský, 1980. TOPO str.85, stavění z.s. u 3. kruhu.

***7. Skalácká šestka 8** J. Stráník + K. Jarchovský, 1992. TOPO str.85.

70. VĚTRNÁ - V stěna
výška stěny 25 - 30 m



8. Severní 5+ V. Bruckner, M. Doubek, 1960. U levého rohu Z stěny spárou na pilíř a dol. ke kruhu. Spárkou a žlabem n.v. TOPO str.85.

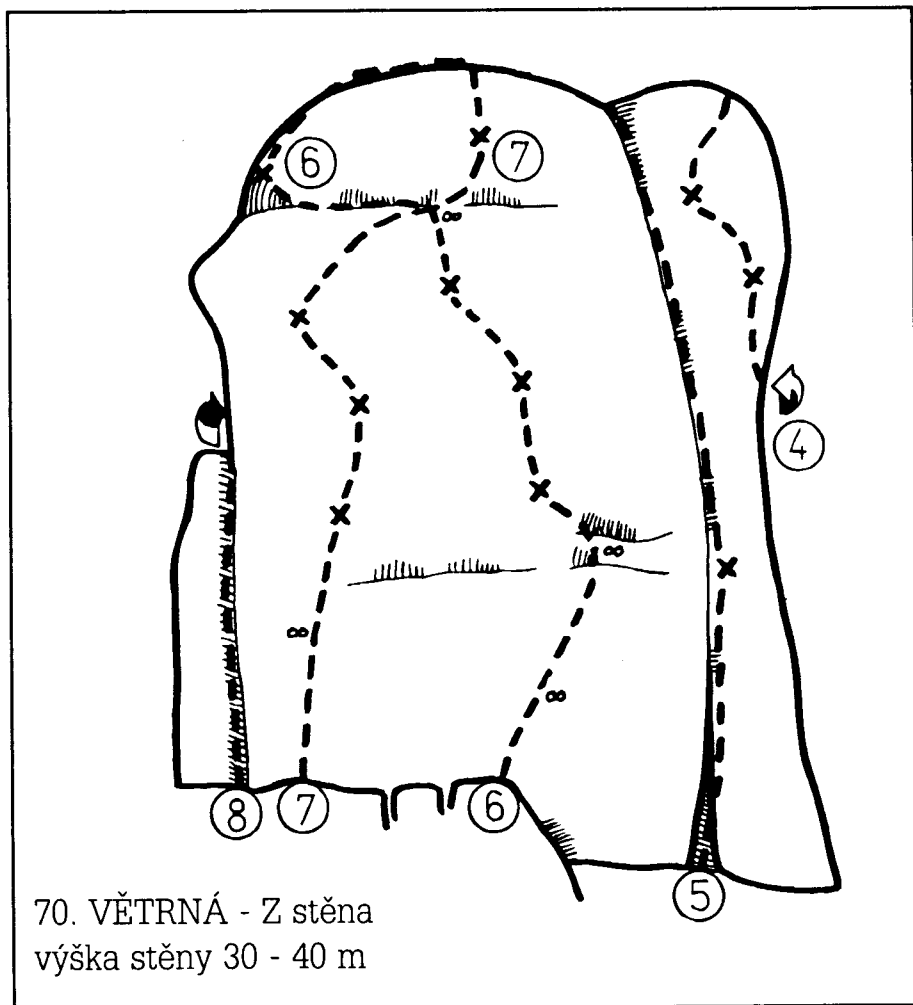
9. Zahřívací kolo 6- P. Mocek, K. Kmoníček, 1980. U S rohu komínem na pilíř a vl. spárou n.v. TOPO str.84.

10. Dočasná třináctka 7- (RP 7+) V. Hess + P. Blahna, J. Řehna, 1981. TOPO str.84, stavění z.s. u kruhu.

11. Rovná pavučinka 8- J. Fišer. TOPO str.84.

***12. Umlaufův travers 6-** V. Arnošt + A. Umlauf, 1967. TOPO str.84.

***13. Pavučinka 6-** A. Peroutka, J. Šimůrka, 1973. TOPO str.84.



71. PALCÁT (Plán str.86)

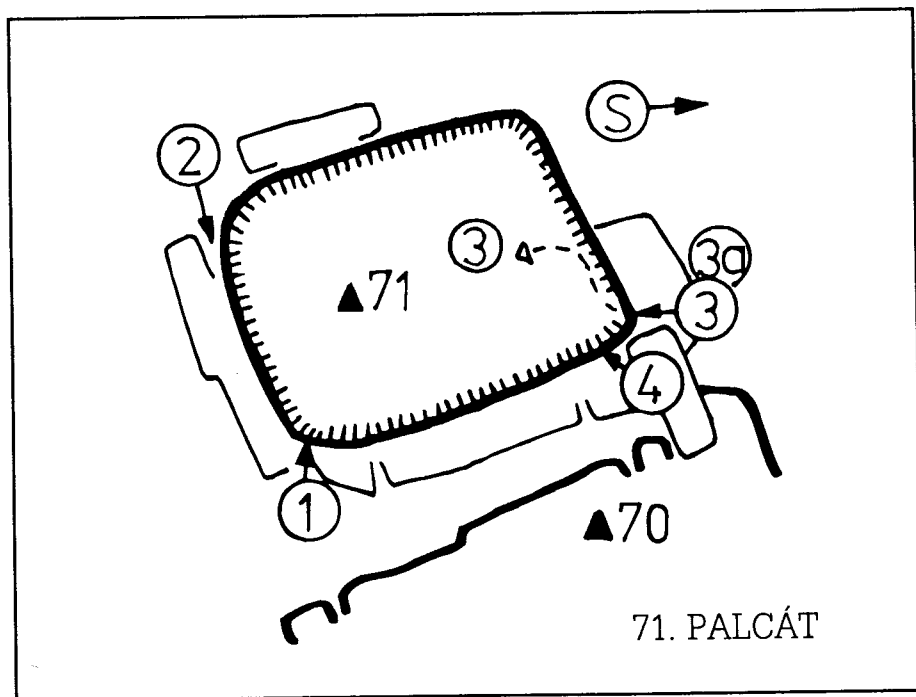
***1. Studničkova 7-** K. Hauschke, J. Farkaš, 1962. V soutěsce mezi Palcátem a Větrnou spárou na balkon pod V stěnou. Stěnou pod převis (hodiny) a doprava za hranu. Přes převis ke kruhu a po hraně n.v.

***2. Husitský chorál 7** J. Rymeš + P. Mocek + S. Lukavský, 1980. Komínem od JZ na balkon. Vl. po hraně (1. kruh) a stěnou přes převis ke 2. kruhu. Stavěním z.s. a stěnou n.v.

***3. Božích bojovníků 6+** J. Poul + P. Blahna, 1974. Z předskalí mezi Palcátem a Drážďanskou stavěním ke kruhu. Travers stěnou dopr. a středem stěny n.v.

3a. Kombinace 6 P. Blahna, J. Poul, 1974. Od kruhu cesty č.3 stěnou doleva za hranu a cestou č.1 n.v.

4. Vozová hradba 8- M. Pohorský, P. Balcar, E. Petr, 1991. Vl. od cesty č.3 stěnou (kruh) n.v.



72. DRÁŽĎANSKÁ

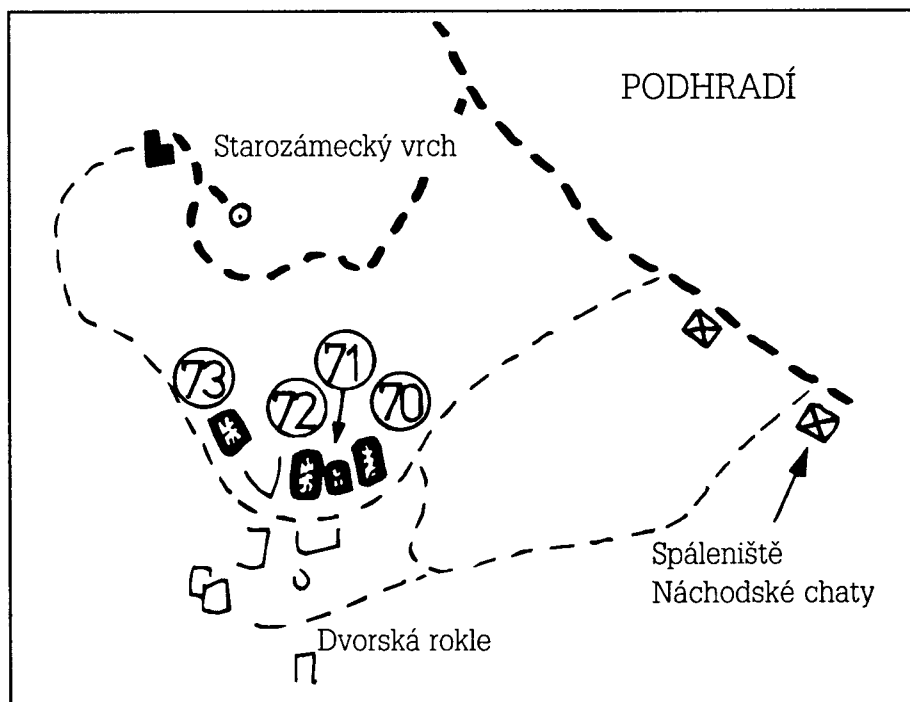
***1. Stará cesta 6+** H. Böhm + F. Eske, W B öhm, G. Grünberg, 1960. Z stěnou ke spáře a tou přes převisy na odštěp. Stavěním a stěnou n.v.

!2. Spanilá jízda 6 S. Lukavský, J. Polák, 1975. Nástup na předskalí mezi Drážďanskou a Palcátem. Z přepadu stavěním a stěnou šikmo doleva n.v.

- *3. Studená 5** V. Bruckner, A. Umlauf, 1963. Z rozporu mezi předskalím a věží překrokem do stěny a v ní dol. na balkon. Stavěním ke kruhu a stěnou n.v.
- 4. Křižácká 7-** J. Rymeš + S. Lukavský, 1980. Od Z z bloku vydatným stavěním (1. kruh) a stěnou na lávku. po ní doleva a po hraně ke 2. kruhu. Stěnou vl. a výše vpravo n.v.

73. VELKOPOŘÍČSKÁ

- 1. Klikatá 4** R. Schreiber, J. Žid, J. Nejezchleba, J. Kubík, 1960. Z náh. strany travers stěnou dol., vzhůru k hodinám a dopr. na hranu. Po hraně k římse a travers dol. až na V hranu. Stěnou n.v.
- *2. Východní hrana 5** V. Bruckner, M. Doubek, 1960. Od JV komínem na balkon a stěnou n.v.
- 3. Agena 6** L. Páleníček, F. Halamka, 1969. J stěnou a v ní dopr. ke kruhu. Vl. stěnou a po stupních n.v.
- 4. Dagova 6-** K. Hauschke, L. Rýdlová, 1964. Z nejvyššího místa terénu šikmo dopr. do Z stěny. Stěnou n.v.
- *5. Labužnická 5+** K. Hauschke, P. Bohadlo, V. Bruckner, 1960. Z nejvyššího místa terénu stěnou podél hrany n.v.



REJSTŘÍK VĚŽÍ:

Afrodité	54	Medusy	41
Bakchantka	22	Milenci	58
Bakchus	22	Mravenčí hora	78
Botanická	36	Nuncius	54
Bradavice	24	Ondatra	33
Bragliho věž	61	Orlí hnízdo	18
Bražecká	64	Palcát	86
Čertův most	44	Papoušek	41
Démon	33	Pilíř	60
Drážďanská	86	Pivovarská	13
Efendi	63	Polední	46
Eliška	44	Pyramida	50
Faraón	45	Ramona	38
Gilotina - Malá věž	61	Ramses	50
Gilotina - Velká věž	63	Rosnička	52
Havran	26	Rybana	15
Herodes	46	Severka	8
Hlavsova	65	Sokolí jehla	73
Hrad	54	Squaw	11
Indián	8	Starosta	69
Jitřenka	19	Starostová	68
Kamarádká	73	Škraboška	52
Karbaník	67	Španělská stěna	13
Koberce	43	Štěpánská koruna	72
Kokšova	78	Traťmistr	13
Kovadlina	26	Třetí	30
Kovář	30	Tyroláci	30
Krakonošovo sedátko	20	Velkopoříčská	87
Král	80	Větrná	83
Krasavice	36	Vévoda	38
Kurýr	64	Vinnetou	15
Lesáček	61	Vrátný	15
Marína	26	Vřesová	74
Maska	52	Zámek	80
Matakýt	20	Zbojník	52
Maugli	33	Zrzek	46
		Zub	44

Pavel Lisák

Adršpach - 500 horolezeckých výstupů

Vydalo nakladatelství JUKO v roce 1994 jako svou 6. publikaci.

Nakladatelství JUKO, Krkonošská 850, 547 01 Náchod.

Tisk: DRJ Tiskárna Rezl, Sokolská 1341, 547 01 Náchod.