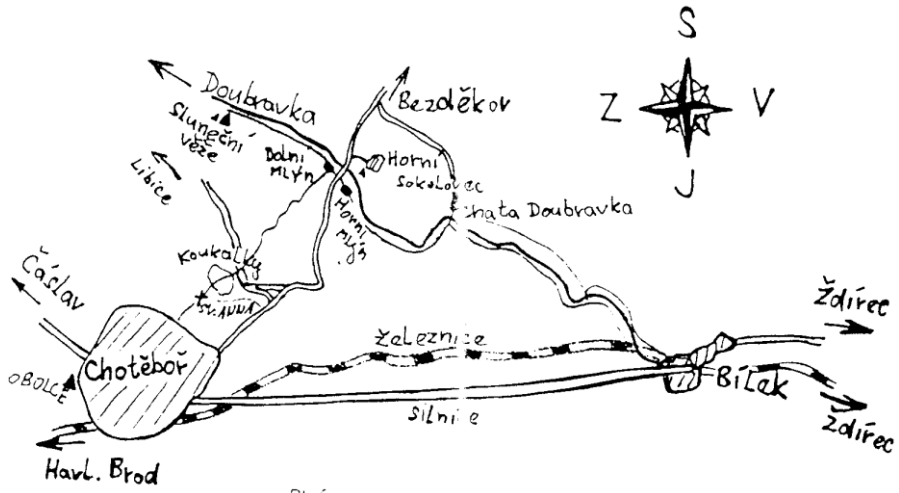


# SKÁLY V OKOLÍ CHOTĚBOŘE

## LEZECKÝ PRŮVODCE

DAVID KROUPA \* 1995



PLÁN OKOLÍ CHOTĚBOŘE

## ÚVODEM :

Od 80. let *se* u nás začíná prudce zvyšovat úroveň volného lezení. Staré, technicky lezené cesty (hákovačky) se přelézají volně, vznikají nové cesty, které zachází čím dál tím více do extrémů a nastupuje nová generace lezců, jejichž přirozenou snahou je co největší sportovní výkon na skalách. Tento všeobecný trend se pochopitelně nevyhnul ani rulovým skalám u města Chotěboř. Z toho důvodu vychází tento průvodce, který má za úkol přibližně zmapovat současný stav výstupů v okolí Chotěboře, zejména pak v Údolí řeky Doubravky. Poslední vydaný průvodce údolím ( Nepískovcové skály ve Vých. Čechách -- Olympia 1987), již dávno zdaleka neodpovídá dnešní situaci, jelikož v posledních letech zde vzniklo spousty nových, většinou prakticky extrémních přelezů a variant.

Skály v okolí města Chotěboře se rozdělují na dvě hlavní oblasti :

- I. Koukalky a Obolce ( skály bezprostředně za městem)
- II. Údolí řeky Doubravky

Koukalky jsou menší ( do 15 m vysoké) kompaktní skály, poměrně vhodné pro bouldering. Domácím lezcům slouží jako tréninková oblast, stejně jako skály v Obolcích.

Známější oblast skal v Údolí řeky Doubravky je oproti Koukalkám značně rozsáhlejší, rozmanitější a skály dosahují výšky až 40 m. Oblast se rozkládá po obou březích řeky Doubravky mezi Bílkem a chatou Doubravkou. Leze se zde ve větší míře přibližně od ~0. let a charakter lezení je velmi podobný skalám Žďárských vrchů. V posledních letech zde došlo k výraznému rozvoji extrémního lezení, především zásluhou mladých lezců z Horolezeckého klubu Doubrava v Chotěboři, kteří svými novými přelety posunuli úroveň z klasických "šestek" až na dnešní 9 UIAA.

Celkově je tu velmi pestrá škála výstupů od jedniček až po devítky a navíc zde existuje množství kvalitních boulderů, takže si každý může vybrat dle svých kvalit a svého vkusu.

# I. Část Koukalky a Obolce

## KOUKALKY

**Přístup:** z náměstí v Chotěboři po červené turistické značce až ke kapli Sv. Anna. Odtud rovně po cestě do lesa a přijdete pod největší skálu Koukalek ( Medvědí) ( asi 15 - 20 minut chůze)

Koukalky jsou oproti Obolcům poměrně významnější oblast. Tvoří je 4 větší a 4 menší skály, které budou popisovány zvlášť. Jištěno je zde především expanzivními kruhy , nýty, popř. skobami. Jelikož skály slouží domácím lezcům především jako tréninkové, je tu spousta cest, které nejsou jištěné. Nejstarší, nejfrekventovanější trasy jsou u nástupu označeny šipkou, klasifikací a někdy i názvem cesty, čili je zbytečné jednotlivé cesty podrobně popisovat. Je zde užito klasifikace I - VII a nejtěžší trasy dosahují 9 UIAA. Oblast potěší především vyznavače boulderingu a lezení do 15 m.

### Popis skal:

**1. Domino** - jedna ze tří nejvýznamnějších skal na Koukalkách. Výška nepřesahuje 11 m a je dlouhá přibližně 100 m. U nástupu všech nejstarších tras je vždy barevný nadpis názvu s klasifikací nebo alespoň šipka s klasifikací. Jsou tu výstupy I - VII kouskalské klasifikace ( nejtěžší FON VII - asi 9 UIAA).

**2. Medvědí** - největší skála v této oblasti. Výška je v nejvyšších místech až 15 m a má částečně charakter věže. Je dlouhá asi 150 m. Vedou tu cesty I - VI+ kouskalské klasifikace. Výstupy jsou označeny šipkami a klasifikací, občas i názvem.

**3. Přewisna** - skála nedaleko pod Medvědí, poměrně špinavá, z větší části značně převislá. Nejtěžší cesty V+ - VI kouskalské klasifikace.

**4. Dora** - další z nejvýznamnějších skal Koukalek. Je charakteristická svým výrazným převisem v levé části stěny, kde vedou nejtěžší cesty. Výška nepřesahuje 10 m, délka stěny je přibližně 100 m. Trasy jsou opět u nástupu označeny šipkou a klasifikací. Nejtěžší cesta Přewisem VI ( 8 UIAA).

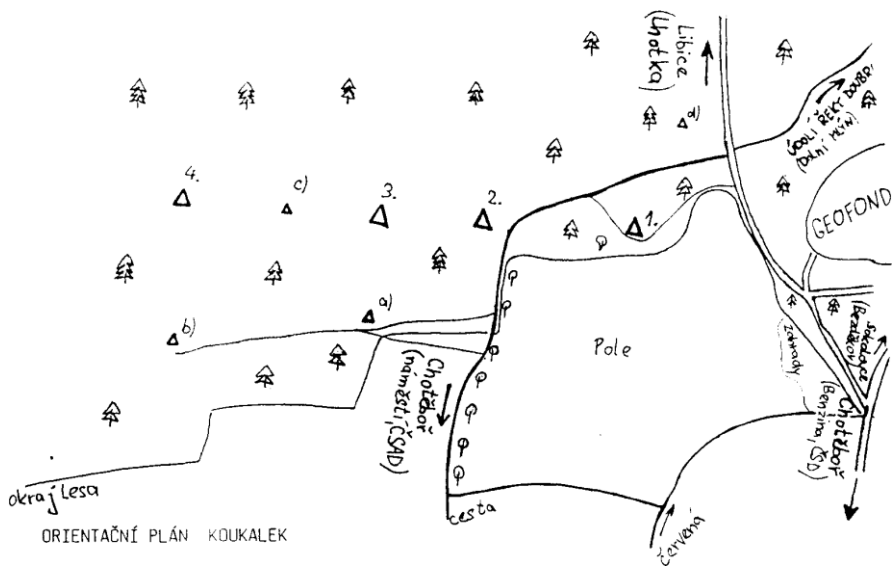
**5. Fena** - asi 7 m vysoká stěna, 50 m od hlavní přístupové cesty, vhodná především k boulderingu.

**6. Překvápko** - asi 5 m vysoká, vhodná pro bouldering, přibližně 200 m od Feny (je zde i několik skob).

**7. Nothingem** - asi 7 m vysoká, má dvě části, levá – vyšší skála hned nad Dorou, vhodná k boulderingu.

**8. Kankas** - asi 5 m vysoká, dvě části, při pohledu ze spodní strany budí dojem velkého placatého balvanu, postaveného na bok. Skalka vynikající pro bouldering je nedaleko asfaltové silnice, vedoucí dolů do Libice.

Na Koukalkáci je více stěn a stěnek, ale leze se hlavně na těch kde jsou šipky u nástupů cest, čili na výše uvedených skalách.



## OBOLCE

Přístup: z náměstí v Chotěboři, Buttulovou ulicí kolem základní školy, dále rovně až do ulice Obolecké, tou přímo k dřevozávodu na okraji města a pak rovně po polní cestě dolů asi 150 m. Odtud je již vpravo vidět hlavní Obolecká stěna ( asi 15 minut chůze ) .

Výška hlavní stěny nepřesahuje 15 m a je dlouhá přibližně 150 m. Uprostřed je rozdělena výrazným žlabem ( sestup) a leze se především v její levé části, jelikož vpravo není stěna tak kvalitní a místy je i lámavá.

Je zde užito staré klasifikace I - V, nejtěžší cesty dosahují obtížnosti 7+/8-UIAA. U každého nástupu cesty je šipka a klasifikace, takže se není třeba zabývat podrobnějším popisem cest. Jištěno je tu skobami, je dobré si s sebou vzít uzly a vklíněnce.

## II. Část Údolí řeky Doubravky

---

Hlavní lezecká oblast v údolí se rozkládá, jak bylo již řečeno, mezi Bílkem a chatou Doubravkou. Skály lze sice ještě najít v oblasti od Horního mlýna po proudu řeky po obou březích, ale na těch se skoro neleze. Jsou to :

1. **Zelený převis** - skála hned naproti Hornímu mlýnu na protějším břehu (několik výstupů I - III).
2. **Sluneční věže** - skály asi kilometr po proudu řeky od Dolního mlýna (výstupy II - V).

V údolí řeky Doubravky jsou nejstarší prvovýstupy z roku 1945, ovšem ve větší míře se zde s lezením začalo až koncem 70.let. Během let osmdesátých zde vzniklo množství výstupů, které byly někdy až příliš tvrdě klasifikovány ( I -VI). Na přelomu 80. a 90. let se většina doposud technicky lezených cest přelézá čistě a vznikají nově hodnotné výstupy, které nadobro rozbijí tehdejší nadvládu šestek. Bylo nutné zavést o něco měkčí klasifikaci UIAA a překlasifikovat některé starší cesty, jejichž klasifikace už neodpovídala hodnocení podle UIAA. To se týká především výstupů od 6 do 7 UIAA. Do budoucna se nepředpokládá nárůst počtu nových cest, jelikož možnosti prvovýstupů ve všech lezecky významnějších skalách jsou prakticky vyčerpány. Pro zajištění výstupů tu jsou osazeny expanzní kruhy, nýty a borháky, skoby spíše výjimečně ,což je zásluhou členů Horolezeckého klubu Doubrava, především pak dnes již zesnulého ing. Ant. Páleníčka st., který až do své smrti v roce 1992 neúnavně pracoval na zkvalitnění výstupů v údolí. Nejenže má na kontě snad nejvíce zdejších prvovýstupů, ale vlastnoručně osadil i většinu zdejších kruhů a nýtů. Nevlastní vinou již nestihl vydat nového průvodce a proto je tento průvodce připsán jeho památce.

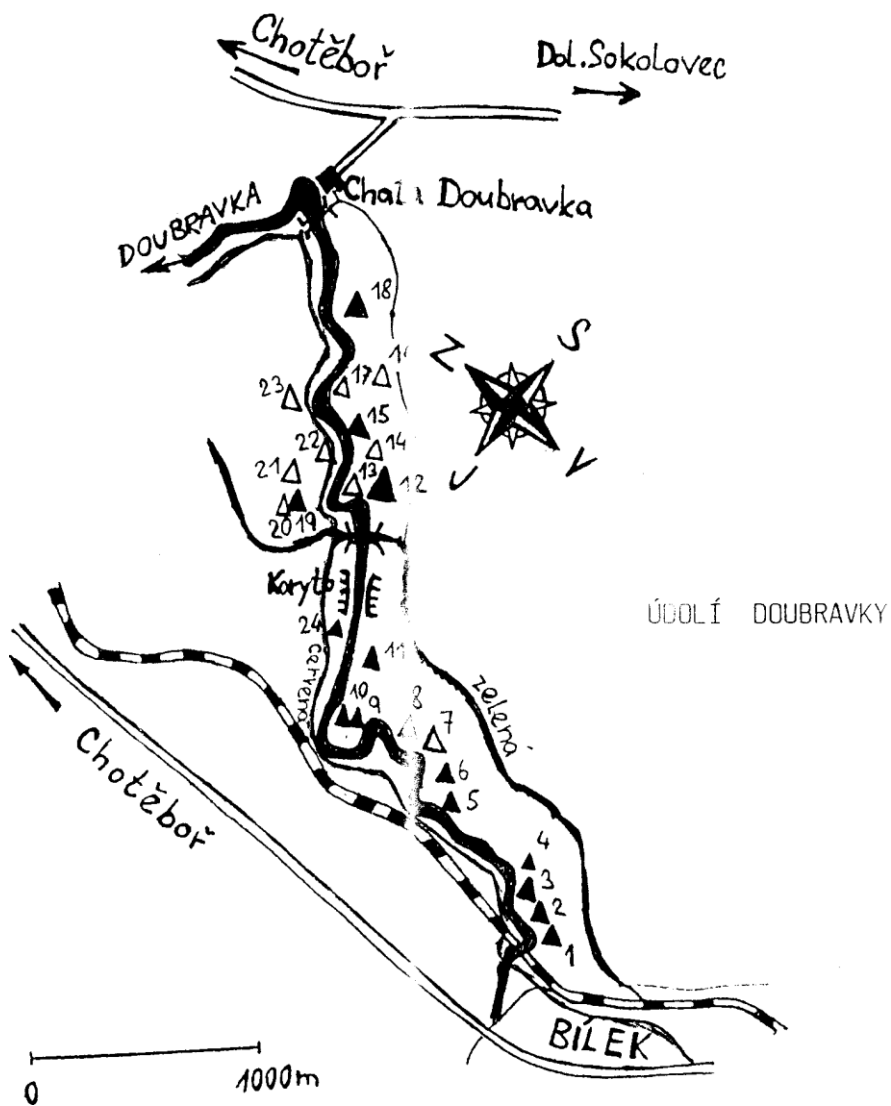
Jelikož se skály nacházejí v nádherném divoce romantickém údolí, které bylo roku 1986 vyhlášeno chráněnou krajinnou oblastí (CHKO) , došlo zde k výraznému omezení lezecké činnosti z důvodu ochrany místní přírodní vegetace. Ačkoliv nám lezecky nejvýznamnější skály zůstaly , do dnešní doby bylo provozování lezecké činnosti zakázáno na téměř polovině skal a snahy o alespoň částečné obnovení lezení na některých skalních útvarech byly doposud neúspěšné, takže dnes se smí lézt jen na těchto skalách :

- a) **bez omezení** : Mašinka, Převislá, Dvojstěna, Plátek, Hradní stěna.
- b) **lezení povoleno od 1.6. do 31.12.** : Doubravský pilíř, Bivaková, Velký hrádek. Malý hrádek, Totemová, Veverka, Čertův stolec, Vodnická a Tuplák.

Na ostatních skalách v oblasti CHKO Údolí Doubravky platí trvalý zákaz provozování lezecké činnosti ( údaje podle současných dostupných informací).

Skály jsou číslovány postupně po proudu řeky od Bílku až po chatu Doubravku, a to nejdříve po pravém břehu a pak na levém břehu ( s výjimkou Veverky, na které se začalo s lezením až od r. 1990, kdy se zde konaly místní lezecké závody). Jednotlivé výstupy na skalách jsou číslovány a popisovány zleva doprava. Na skalách jsou vesměs označeny vždy u nástupu šipkou, klasifikací a občas pro orientaci i názvem. " lezecky nejvýznamnějších skal je náčrt s vyznačenými trasami jednotlivých cest, u méně významnějších, menších, zarostlejších či hůře dostupnějších skal jsou výstupy popisovány slovně. "opisy cest lze rovněž nalézt ve vrcholových knížkách ( VK). Náčrty skal jsou užívány především na skalách resp. na částech skal, kde je obtížné se bez nich orientovat jen se slovním popisem, např. kde se cesty různě kříží, spojují a pod. Dá se říci, že je zde přeleženo téměř vše, alespoň na hlavních stěnách, a to většinou i tam, kde to není přímo označeno šipkou, z důvodu přehučení cest. Většina výstupů dokončených v posledních letech, byla svým způsobem rozpracována před rokem 1988, to jest v době, kdy byl od Ochrany přírody vydán mimo jiné i zákaz prvovýstupů. Dnes jsou již téměř všechny cesty dokončeny, lezeny čistě a jsou popsány v tomto průvodci. Mimo ně zde existuje i nesčetné množství bouldrů, jimž se tento průvodce pochopitelně zvláště nevěnuje. Bouldry bývají zpravidla u nástupu označeny drobnou šipkou. S magnéziem se zde leze až tak od 6. - 7. stupně obtížnosti, čili na cestách, kde je to z hlediska výkonu nezbytně, jinak je používání magnézia v CHKO zakázáno. Podmínky Ochrany přírody je nutné z důvodu zachování lezení v údolí respektovat. Jinak cesty jsou zde odjištěny, jak bylo již několikrát řečeno, expanzními kruhy a nýty, nicméně doporučuji mít ve výbavě i několik vklíněnců ( zejména menší velikosti) a smyček, které je zde v mnoha případech vhodné použít pro zajištění, a to někdy i v těžkých cestách, např. Slovenská (8) na Čertův stolec - zde je doporučeno si pod první kruh založit vklíněnc, protože první těžší místo je již pod ním.

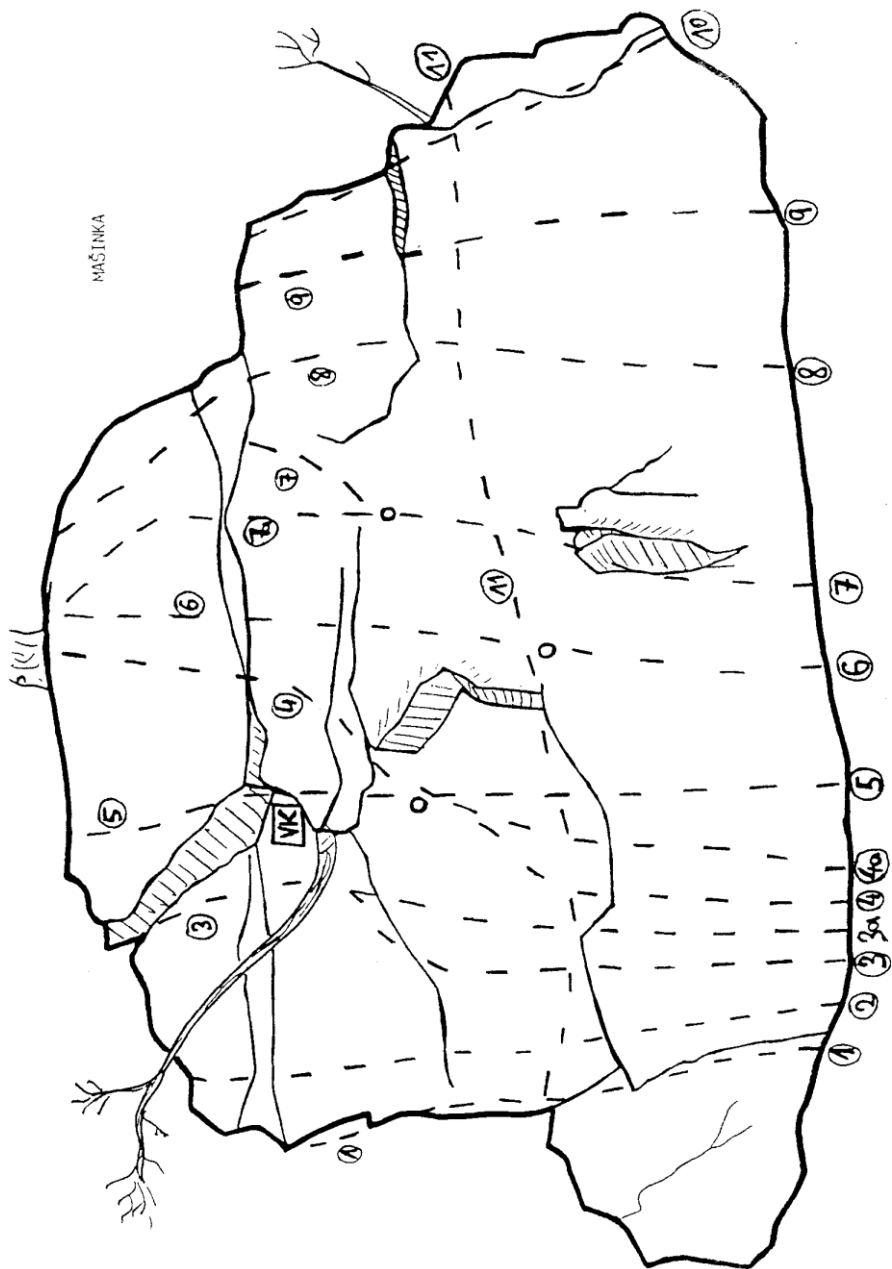




# I. MAŠINKA

Výška stěny 11 m.

1.	<b>Janinka</b>	II	V. Tišnovský, P. Skalický 1976
2.	<b><u>Currantská hrana</u></b>	III	D. Kroupa 1990
3.	<b>Vánoční</b>	III	K. Musil, P. Kracík 1976
4.	<b>Tahák</b>	IV	K. Musil, P. Kracík 1977
5.	<b>Shozený hábit</b>	7-	A. Páleníček ml. 1990
6.	<b>Rafička</b>	V+	S. Hodinka, M. Urban 1981
7.	<b>Prvnička</b>	IV	P. Kracík, V. Tišnovský 1976
8.	<b>Deštivá</b>	IV	V. , P. Turnovský 1981
9.	<b>Boulder při hraně</b>	6-	D. Kroupa 1990
10.	<b>Bílecká</b>	II	J. Kadlec, J. Kadlecová 1981
11.	<b>Samotář</b>	III	J. Kadlec 1980

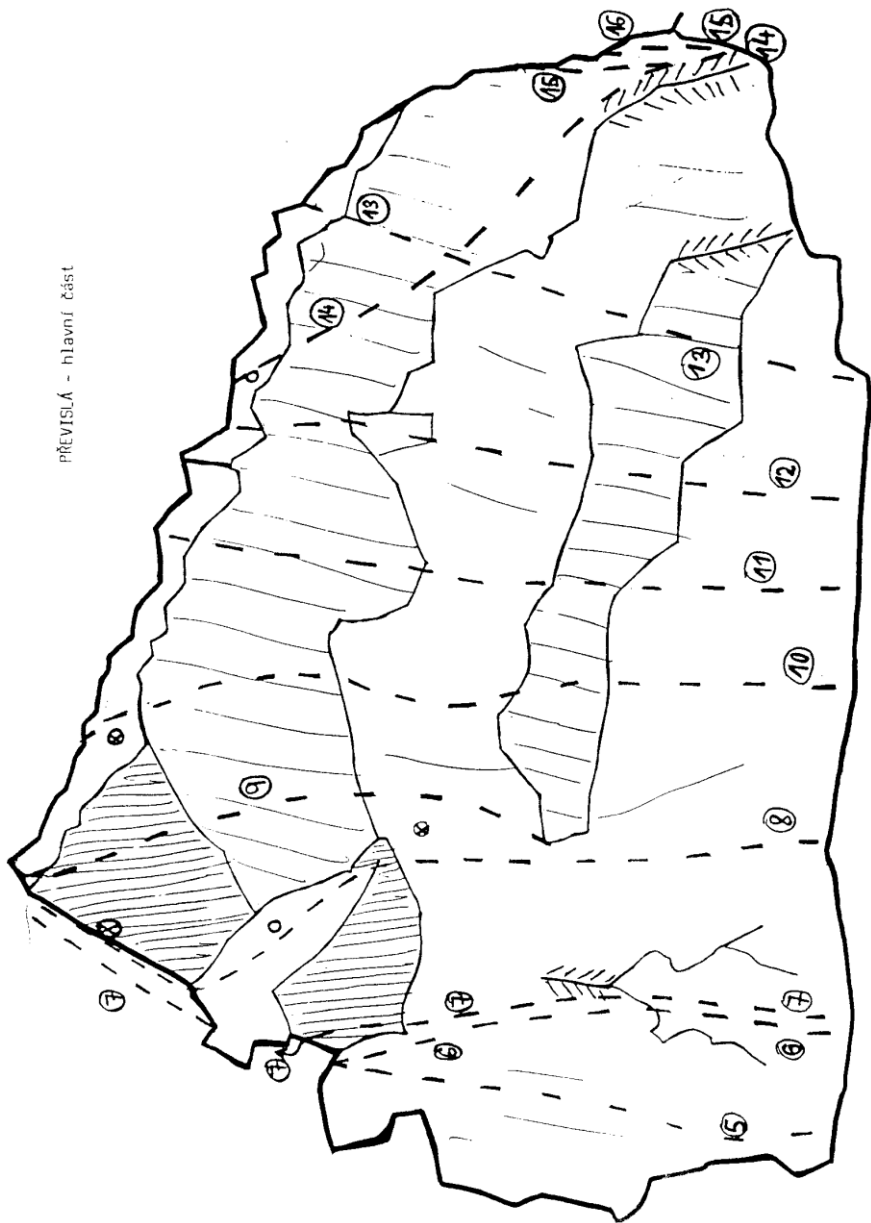


## 2. PŘEVISLÁ

Výška stěny 10 m. Společná VK na Mašince

1.	<b>Vysoká noha</b>	III	J. Kadlec 1982
2.	<b>Hoja</b>	III	J. Hodinka 1981
3.	<b>Ulomený chyt</b>	III-	J. Kadlec 1982
4.	<b>Ferda</b>	III	V. Tišnovský 1976
5.	<b>Beruška</b>	II	P. Kracík 1976
6.	<b>Pro Janu</b>	II	
7.	<b>Old Surehand</b>	VI -	P. Novák 1994
8.	<b>Šurka</b>	VI	V. Horák 1980
9.	<b>Rio</b>	8 RP	D.Kroupa 1993
10.	<b>Pogo</b>	7- RP	A. Páleníček ml., L. Hospodka 1990
11.	<b>Taneční varianta</b>	V+	A. Páleníček 1190
12.	<b>Převísem</b>	6 RP	P. Novák 1981
13.	<b>Valčík</b>	IV+	J. Kadlec 1982
14.	<b>Tango</b>	V-	A. Páleníček, J. Kadlec 1982
15.	<b>Tajnosubná</b>	IV	J. Hodinka, M. Urban 1981
16.	<b>Neznámá</b>	II	nezn. lezci 1981

PŘEVISLÁ - hlavní část



### 3. DVOJSTĚNA

Výška stěny 9 m - Společná VK na Mašince.

1. **Zvonková** III+ A. Páleníček 1988  
Převislým koutem přímo na vrchol.
2. **Třešně zrály** IV A. Páleníček 1983  
Přes převisy na vrchol.
3. **Převisy** IV Trefulka 1977.  
Přes převis a podél spáry přes další převis na vrchol.
4. **Schůdek** II V. Tišnovský 1976  
Středem stěny po stupních na vrchol.
5. **Smrková** III J. Brych 1977  
Stěnou mírně vl. přes převis na vrchol.
6. **Kolo** III+ J. Kadlec 1982  
Stěnou a zářezem na vrchol.
7. **Kuba** III- V. Tišnovský 1976  
Vl. od hrany přímo na vrchol.
8. **Koutová** II J. Brych 1977  
Přes ostré stupně na vrchol.
9. **Lomená hrana** IV J. Brych 1976  
Přímo po hraně (spodní část možno zl. - II) a vl. na vrchol.
10. **Kamarádká** IV J. Kadlec, A. Páleníček, P. Hubner  
1981  
Koutem, hranou a přes skobu cesty č.9 na vrchol.
11. **Prašivec** III P. Kracík, V. Tišnovský 1976  
Stěnou a hladkou plochou vl. ke skobě a přes převis na vrchol.
12. **Houbová** IV P. Kracík, J. Kalná 1976  
Podél spáry k pr. okraji převisu a trhlinou v něm ( skoba) na vrchol.
13. **Hrubec** II
14. **Malenka** II

#### 4. PLÁTEK

Stěnka ve svahu 20 m vlevo od Dvojstěny. Výška asi 7 m. Společná VK na Mašince.

1.	<b>Zapomenutá</b> Stěnou na vrchol.	III	neznámí lezci
2.	<b>Mikuláš</b> Stěnou na vrchol.	IV-	A. Páleníček 1982
3.	<b>Článeková</b> Stěnou na vrchol.	IV	A. Páleníček 1982
4.	<b>Stěna</b>	IV	neznámí lezci

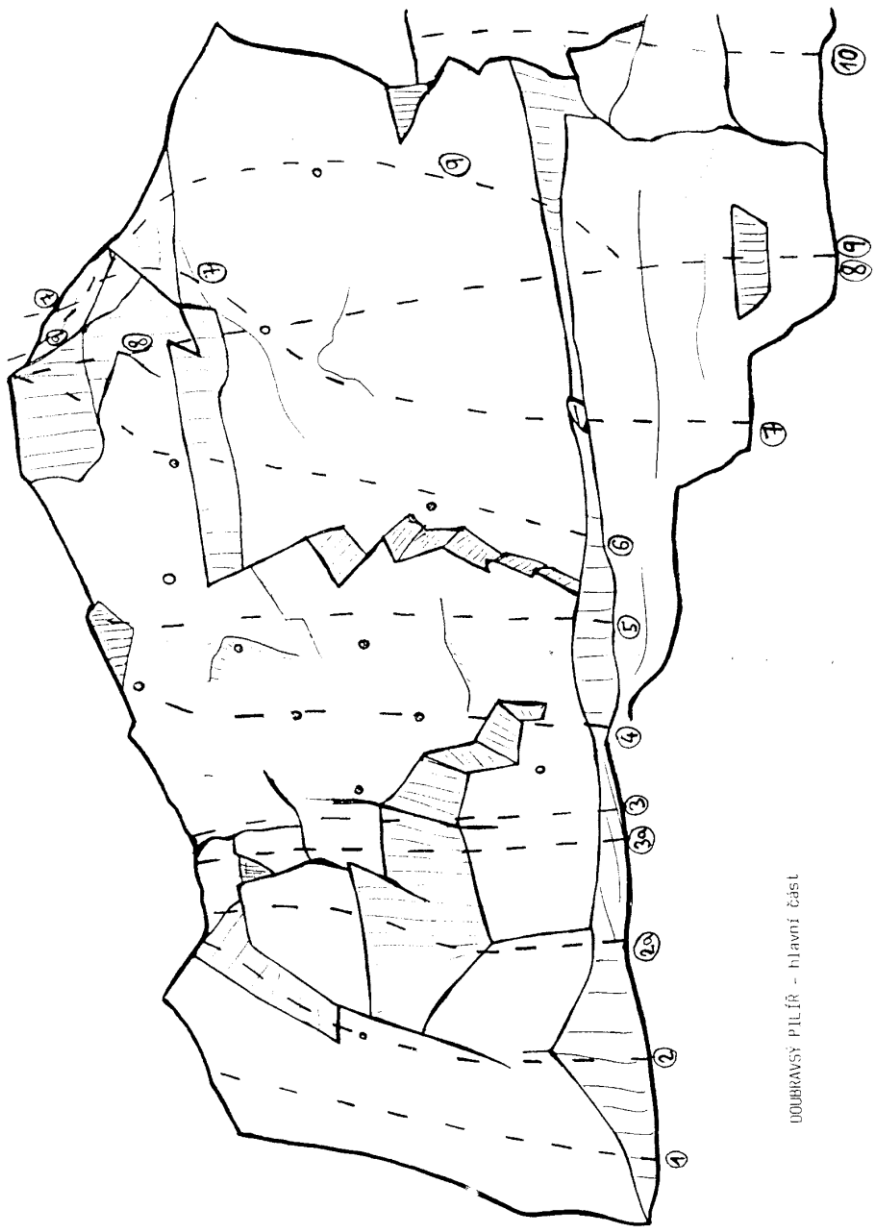
## 5. DOUBRAVSKÝ PILÍŘ

Výška stěny do 15 m. Společná VK na Bivakové.

- |     |   |                          |   |
|-----|---|--------------------------|---|
| 1.  | <b>Janin pilíř</b>                                  | 6-                       | P. Novák 1936   |
| 2.  | <b>Hajaja</b>                                       | (IV+ A <sub>0</sub> ) V+ | J. Švec, V. Tišnovský 1973  |
| 2a. | <b>Bezvýznamná var.</b>                             | V+                       | P. Novák 1986   |
| 3a. | <b>Sloupem do oka</b>                               |                          | A. Páleníček ml. 1994   |
| 3.  | <b>Oči v sloup</b>                                  | IV                       | P. Novák, A. Čálek 1981   |
| 4.  | <b>Oranžový expres</b>                              | 8+/9- RP                 | A. Páleníček ml., P. Piskač 1990  |
| 5.  | <b>Horor noci</b>                                   | 9 RP                     | P. Novák 1986 ( 8 UIAA )<br>RP po vylomení klíč. chytu A.<br>Páleníček ml. 1994 |
| 6.  | <b>Super Boys</b>                                   | 9 RP                     | RP M. Čermák 1993   |
| 7.  | <b>Hokejka</b>                                      | 6-                       | J. Kadlec, J. Cakl 1981   |
| 8.  | <b>Vertikální variant</b>                           | 7                        | J. Cakl ml., M. Brázda 1987   |
| 9.  | <b>Pocta pro Judas</b>                              | 7                        | D. Kroupa, P. Vojtěch 1994  |
| 10. | <b>Morous</b>                                       | II                       | P. Kracík 1976  |
| 11. | <b>Hastrmánek</b>                                   | IV                       | V. Tišnovský 1976,<br>Trefulka 1977   |
|     | Šikmo vpravo přes kruh na hranu, a po ní na vrchol. |                          |   |
| 12. | <b>Hastrman</b>                                     | IV+                      | Spodní část P. Kracík 1976,<br>celá Trefulka 1977                               |

Nástup z pravé strany pilíře přímo u vody. Vzhůru po hraně k převisu. Pod ním travers doleva a stěnou ke kruhu a na vrchol.



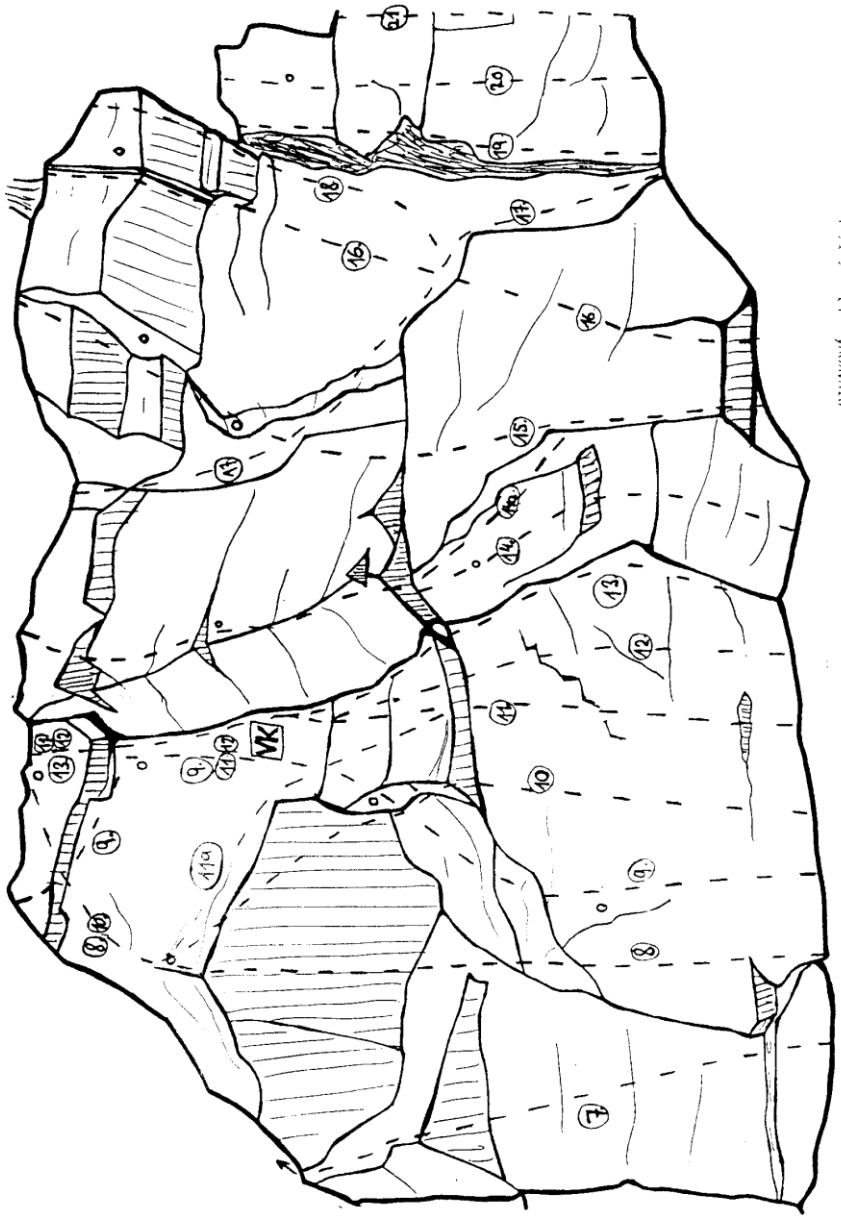


OOBRÁVĚNÝ PÍLÍŘ - hlavní část

## 6. BIVAKOVÁ

Výška stěny 12 m.

1. **Ivina stěna** III P. Novák 1994
2. **Janina stěna** IV P. Novák 1994
3. **Hrana zapadajícího slunce** V+ Horní část : M. Valecký 1991,  
celé : D. Kroupa 1992  
Po hraně mírně zleva na plošinu. Stěnkou přímo na vrchol.
4. **Tygrí klec** V+ D. Kroupa 1992  
Stěnou na plošinu a přes boulderový převis na vrchol.
5. **S prstem v nose** II
6. **Ledař** I
7. **Spárová** IV+ P. Novák, A. Čálek 1981
8. **Konečná diagnóza** 8 P. Novák 1987
9. **Kelt** IV VI. Musil, P. Šram 1977
10. **Řetězová reakce** 7+ D. Kroupa 1993
11. **Cesta praktiků** 6 P. Novák 1981
12. **Gumová varianta** 6 + D. Kroupa 1990
13. **Cesta teoretiků** IV A<sub>0</sub> (IV+) P. Kracík, V. Tišnovský 1976
14. **Vertikální omyl** 6+ P. Piskač 1989
15. **Pavouk** IV+ M. Urban, J. Kadlec 1981
16. **Studentská** 7 F. Čepelka, M. Kubíček 1981
17. **Školní varianta** 8- D. Kroupa 1993
18. **Drobenka** III- P. Kracík, J. Kalná 1976
19. **Kořenáč** II V. Tišnovský 1977
20. **Havaj** III+ V. Horák, P. Valachovič 1980
21. **Májová** III+ V. Tišnovský 1977
22. **Halloween** V+ H. Kroupa 1990  
Stěnou, dále po hraně na vrchol.
23. **Zubaté ostří** V+ P. Piskač, M. Valecký 1990  
Přímo po výrazné převislé hraně a na vrchol.
24. **Dlouhá ruka** III- P. Kracík, J. Kalná 1976  
Podél hrany přes nýt na vrchol.
25. **Hrana** III J. Cakl, J. Kadlec 1978  
Pravou hranou na vrchol.
26. **Ejhle** II P. Kracík 1977  
Středem stěnky podél spáry na vrchol.



BLUŽKA - hlavní část

## 7. JITČINA STĚNA

Výška stěny 15 m.

Trojúhelníková, lámavá skála nad Mikšovou jámou. Lezení zde od ochránců není povoleno. Výstupy uvádím jen pro úplnost ( bez popisu).

- |    |                     |      |                             |
|----|---------------------|------|-----------------------------|
| 1. | <b>Mikeš</b>        | III  | J. Kadlec 1978              |
| 2. | <b>Cesta strýců</b> | III+ | V. Musil, V. Tišnovský 1977 |
| 3. | <b>Svatební</b>     | III  | A. Beran, P. Skalický 1978  |

## 8. MIKŠOVA SKÁLA

Výška stěny 10 m.

Lezení zde od ochránců není povoleno, proto uvádím výstupy jen pro úplnost (bez popisu).

- |    |                    |      |                              |
|----|--------------------|------|------------------------------|
| 1. | <b>Hranka</b>      | II   | Trefulka 1977                |
| 2. | <b>Procházková</b> | II   | J. Brych 1977                |
| 3. | <b>Papuče</b>      | III- | J. Kadlec, J. Pakl 1981      |
| 4. | <b>Šikmá</b>       | II   | J. kadlec, J. Kadlecová 1982 |
| 5. | <b>Uzlovka</b>     | III  | V. Musil, V. Tišnovský 1977  |
| 6. | <b>Tři klíny</b>   | III+ | V. Trhan, J. Kadlec 1981     |
| 7. | <b>Rychlovka</b>   | III- | V. Tišnovský 1978            |

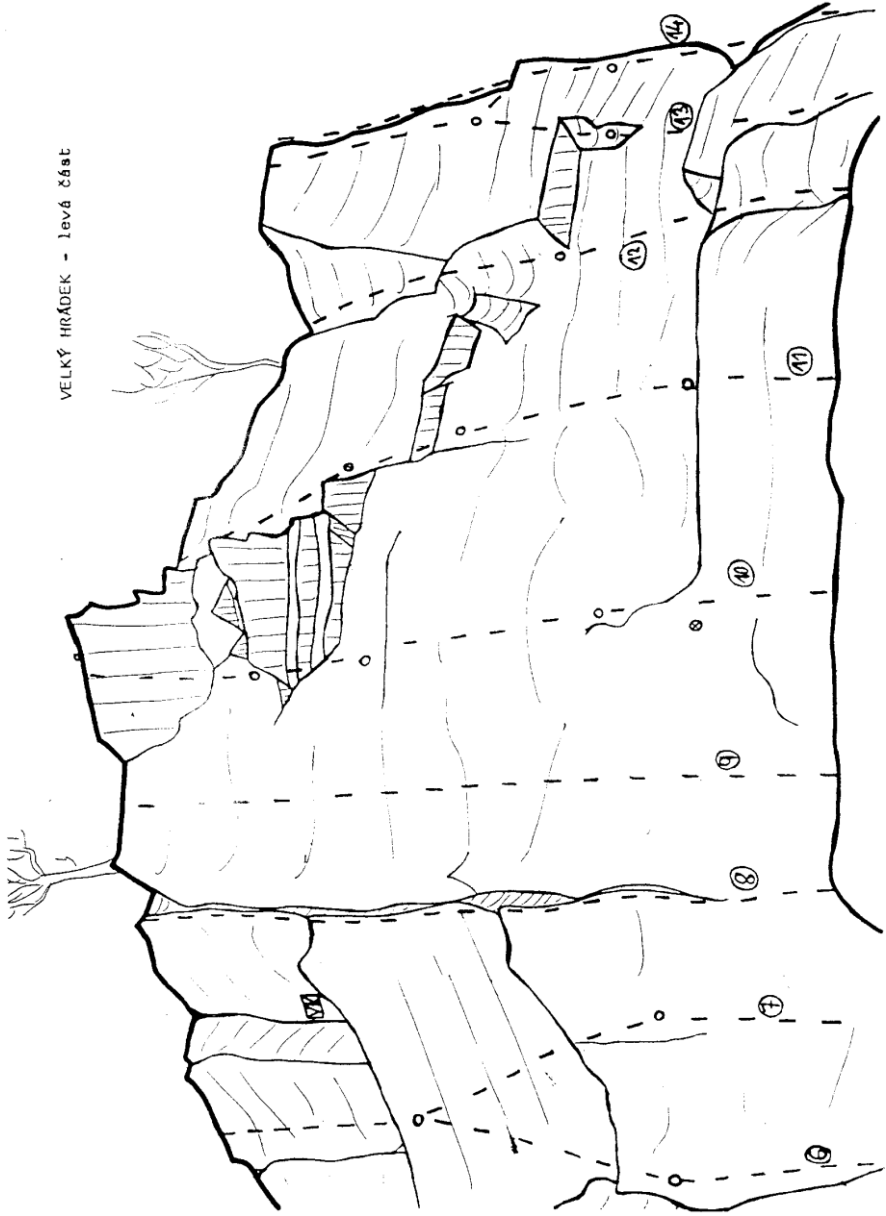
## 9. VELKÝ HRÁDEK

výška stěny do 25 m.

### LEVÁ ČÁST :

1. **Kvak** III- P. Novák 1981  
Přes převis a stěnou na plošinu, zářezem vlevo do hrany na vrchol.
2. **Vosí** III A<sub>1</sub> (IV) V. Tišnovský, P. Kracík 1977  
čistý přelez: J. Kadlec 1978  
Přes převis koutem na polici, po odštěpeném bloku vzhůru a zprava při hraně na vrchol (kruh).
3. **Drsný převisek** 6+ D. Kroupa 1992  
Přímo přes převis, po hraně na polici, dále přímo na vrchol.
4. **Převisek** III+ P. Novák 1981  
Stěnou na polici a na vrchol.
5. **Šnek** III J. Brych. J. Soška 1976  
Koutem na lavici, vlevo a cestou č. 2 na vrchol.
6. **Direttissima** IV+  
Nástup pod převislým pilířkem. Po něm na polici a přímo na vrchol ( 2 kruhy).
7. **Cesta šumící vody** III+ J. Brych , J. Soška 1976
8. **Březová** II J. Brych. J. Soška 1976
9. **Ukradená** IV F. Čepelka
10. **Poměnková** V A<sub>0</sub> (6+) A. Páleníček 1983
11. **Veselá cesta** V Oubracht, Trefulka 1977
12. **Letní** IV J. Kadlec. P. Hubner 1981
13. **Dřevorubecká cesta** IV A<sub>0</sub> A. Páleníček 1983
14. **Čmelák** III A<sub>0</sub> A. Páleníček 1933
15. **Jarní** III+ J. Brych, J. Soška 1976  
Středem stěny podél spáry, po špatně vrstvených skalách na balkon v hraně a koutem na vrchol.
16. **Žlutá spára** II J. Soška, J. Brych 1976  
Podél spáry na vrchol.
17. **Ortopedka** IV- F. Čepelka 1982  
Středem stěny na polici pod vrcholem a koutem na vrchol.
18. **Jožkova cesta** II J. Soška. J. Brych 1976  
Koutem podél převislé spáry na vrchol.
19. **Žlutý převis** III F. Čepelka 1982  
Nástup pod největším převisem, šikmo přes převis doprava na hranu a na vrchol.
20. **Převislý kout** IV J. Brych. J. Soška 1976  
Výrazným koutem přes převislý balvan na vrchol.

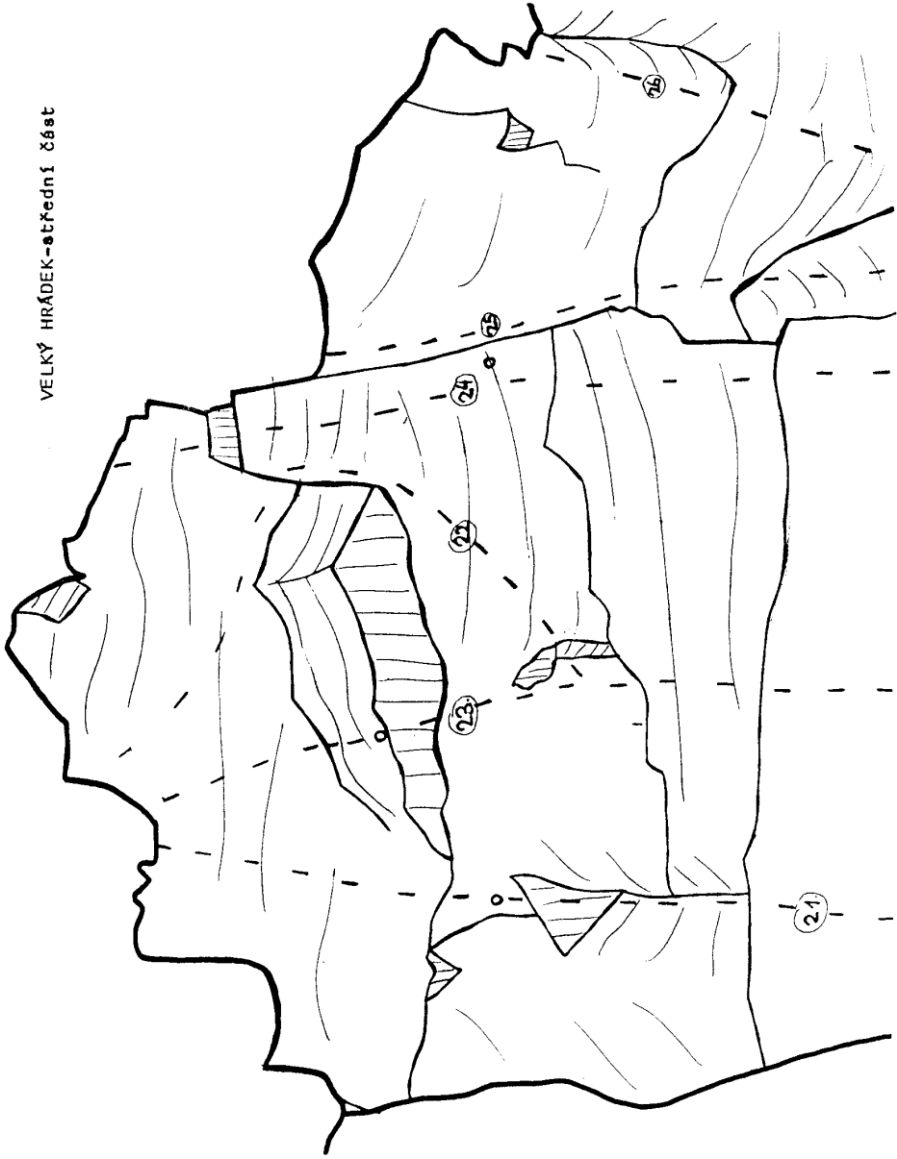
VELKÝ HRÁDEK - levá část



## STŘEDNÍ ČÁST:

- |     |  |            |                                 |
|-----|--|------------|---------------------------------|
| 21. | <b>Serpentina</b>  | V-         | F. Čepelka, J. Červinka 1982    |
| 22. | <b>Vánoční pohoda</b>  | V-         | F. Čepelka , M. Kratochvíl 1980 |
| 23. | <b>Vánoční direkt</b>  | 7+ / 8- RP | A.Páleníček ml. 1990            |
| 24. | <b>Spálená láska</b>   | 6          | J. Cakl ml.                     |
| 25. | <b>Hnojník</b>   | IV-        | Trefulka, Oubracht 1977         |
| 26. | <b>Vegeta</b>  | II         | J. Brych 1976                   |
| 27. | <b>Drobivá</b>   | III-       | J. Brych 1977                   |
|     | Trhlinou a dále středem stěna na vrchol.   |            |                                 |
| 28. | <b>Lišejníková</b>   | III+       | F. Čepelka 1982                 |
|     | Stěnkou ke stromu a na vrchol.   |            |                                 |
| 29. | <b>Psí cesta</b>   | II         | P. Kracík, V. Tišnovský 1977    |
|     | Vhloubením na šikmou lávku. Vlevo do kouta a na vrchol.  |            |                                 |
| 30. | <b>Údolní</b>  | II         | J. Brych , J. Soška 1977        |
|     | Nástup ve spádnici výrazného vrcholového bloku. Přerušovaným pilířem pod něj a jeho pravou hranou na vrchol. |            |                                 |
| 31. | <b>Botanika</b>  | III-       | A. Páleníček. J. Kadlec 1982    |

VELKÝ HRÁDEK - střední část

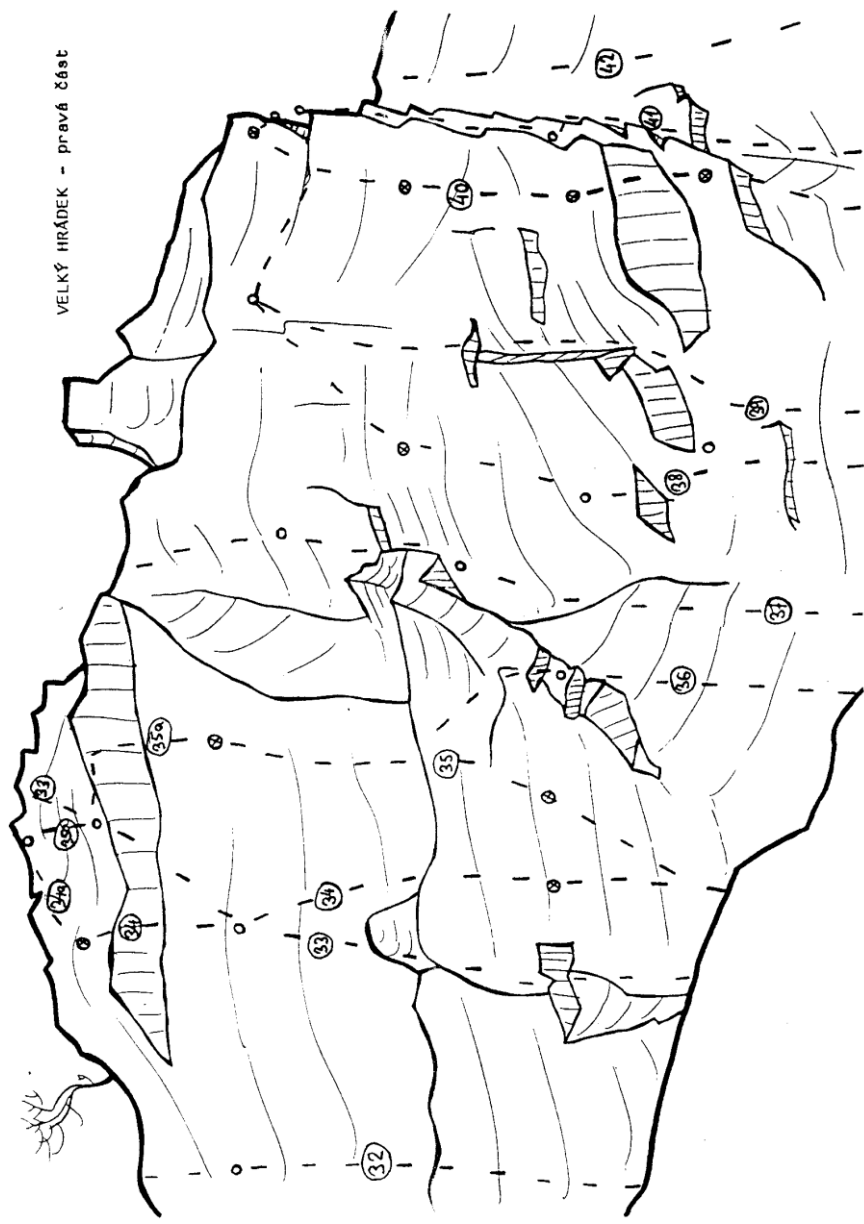




## PRAVÁ ČÁST:

- |      |                        |                             |   |
|------|------------------------|-----------------------------|---|
| 32.  | <b>Klikatá</b>         | IV                          | J. Brych , J. Soška 1977  |
| 33.  | <b>Za bukem</b>        | V A <sub>0</sub> (V+)       | M. Bena, J. Kadlec 1982   |
| 34.  | <b>Nejlepší zboží</b>  | 8-                          | A. Páleníček ml., P. Piskač 1990  |
| 34a. | <b>Horní část</b>      |                             | D. Kroupa 1994  |
| 35.  | <b>Pod bukem</b>       | V+                          | J. Cakl ml. 1989  |
| 35a. | <b>Horní část</b>      |                             | D. Kroupa 1994  |
| 36.  | <b>Visací zámek</b>    | 7                           | A. Páleníček ml., L. Hospodka,<br>J. Cakl ml. 1989                              |
| 37.  | <b>THE NOSE</b>        | V A <sub>1</sub> (6+ )      | M. Bena, M. Kratochvíl 1981   |
| 38.  | <b>100 + 1</b>         | 7                           | A. Páleníček ml., L. Hospodka,<br>J. Cakl ml. 1989                              |
| 39.  | <b>Písaři jedou</b>    | V A <sub>0</sub> (7+/8- RP) | F. Čepelka, Harašta 1982  |
| 40.  | <b>Vysoké napětí</b>   | 9-                          | J. Cakl ml. 1989  |
| 41.  | <b>Pytel</b>           | V A <sub>1</sub> (6)        | M. Bena s druhem 1981   |
| 42.  | <b>Zapoceny žlábek</b> | IV                          | M. Bena, M. Kratochvíl 1982   |
| 43.  | <b>Čepelkova</b>       | V-                          | F. čepelka, Harašta 1982  |
|      |                        |                             | Pravou částí stěny ke kruhu a při pravé hraně na vrchol.                        |
| 44.  | <b>Katarakt</b>        | IV+                         | F . Čepelka 1982  |
|      |                        |                             | Nástup na pravé hraně Velkého Hrádku. Přes převis a pak mírně vpravo na vrchol. |
| 45.  | <b>Krajní možnost</b>  | III+                        | V . Hoffman, Štichauer 1983   |

VELKÝ HRÁDEK - pravá část



## 10. MALÝ HRÁDEK

Výška stěny 12 m.

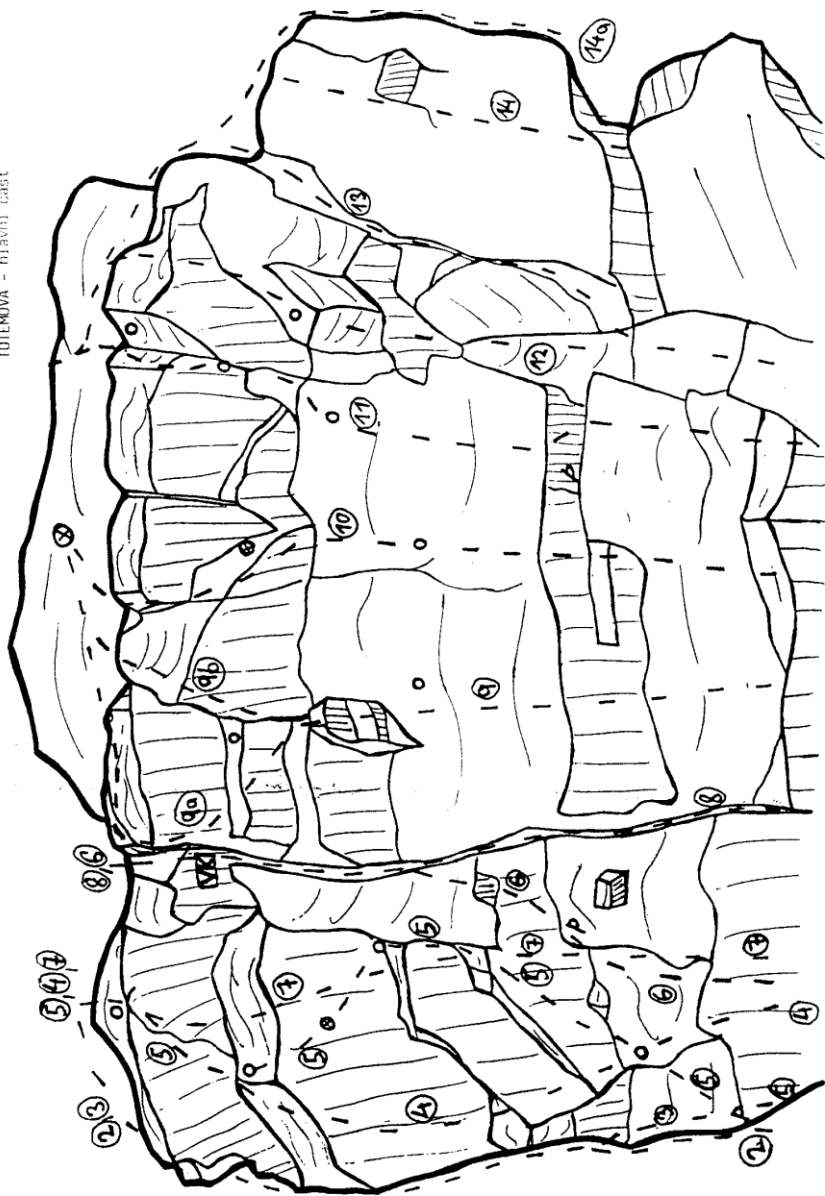
1. **Hračky** osm krátkých výstupů klas. II - III
2. **Vynucená** III F. Čepelka 1982  
Přes převisek a po pilířku vzhůru na vrchol.
3. **Mělká** III+ J. Brych 1977  
Výrazným koutem na vrchol.
4. **Dopolední cesta** V P. Piskač 1990
5. **Únorka** IV- M. Červinka, F. Čepelka,  
M. Kubíček 1982  
Na pilířek a přímo na vrchol.
6. **Loupežník** III+ J. Brych, J. Soška 1977  
Pravou částí stěny podél trhlin na vrchol.
7. **Hřebínek** II V. Tišnovský 1976  
Přes bloky po stupních v pilíři na vrchol. Nástupové varianty zl. po hraně  
nebo zpr. z předskalí.
8. **Schod** II  
Vhloubením přes balvany do sedélka
9. **Krystalka** II P. Kracík, J. Kalná 1976  
Stěnou pilířku přímo na vrchol
10. **Hradební** III J. Brych, J. Soška 1976  
Ostrým, hladkým koutem pod stropový převis, vlevo na hranu a po ní na  
vrchol.
11. **Levý kout** II J. Brych, J. Soška 1976  
Přes stupně vlevo do kouta a tím na vrchol.
12. **Pravý kout** II J. Brych, J. Soška 1976  
Podél široké spáry na vrchol.
13. **Žiletka** III+ J. Brych, J. Soška 1977  
Podél ostré hrany na vrchol.
14. **Zadní kout** II
15. **Mechulka** II J. Brych 1977  
Trhlinou do kouta a jím na vrchol.
16. **Borůvková** II Trefulka 1977  
Stěnkou podél trhlin na vrchol.
17. **Chodecká** II  
Stěnkou na vrchol .
18. **Kvakim** IV+ Trefulka, Oubrecht 1977  
Stěnkou vpravo od spáry přes šedé lišejníky na vrchol.
19. **Překvápko** V+ J. Brych, J. Soška 1976  
Středem stěny přes malý převis na vrchol.
20. **Rohová spára** III J. Brych 1976
21. **Mechová spára** II J. Brych 1976

## 11. TOTEMOVÁ

Výška stěny 12 m.

- |      |  |                        |  |
|------|--|------------------------|--|
| 1.   | <b>Poslední</b>  | III                    | J. Kadlec, P. Hubner 1982  |
|      | Stěnou přes polici na vrchol.                                      |                        |  |
| 2.   | <b>Direkt Severská</b>   | V+                     | J. Hodinka, J. Kadlec, J. Černý 1983                                     |
| 3.   | <b>Severská</b>  | V-                     | A. Páleníček 1982  |
| 4.   | <b>Heavy Metal Varianta</b>  |                        | 7 D. Kroupa 1993   |
| 5.   | <b>Pasiáns</b>   | V A <sub>0</sub> (VI)  | A. Páleníček 1983  |
| 6.   | <b>Traverz skrčenců</b>  | IV+ A <sub>0</sub> /V/ | K. Neubauer 1980 čistý přelez :<br>P. Novák , P. Hovorka 1983            |
| 7.   | <b>Generační srážka</b>  | 6+                     | D. Kroupa 1993   |
| 8.   | <b>Rozporka</b>  | IV                     | Trefulka, J. Brych 1976  |
| 9.   | <b>Protisvah</b>   | 7+                     | P. Piskač, A. Páleníček ml. 1990   |
|      | <b>Pravá var.</b>  | 8                      | D. Kroupa 1993   |
| 10.  | <b>Nedělní procházka</b>   | 7+                     | A. Páleníček ml. 1990  |
| 11.  | <b>Čertova</b>   | IV A <sub>1</sub> (7+) | A. Páleníček, J. Kadlec 1982 čistý<br>přelez: P. Novák, V. Torniška 1983 |
| 12.  | <b>Kladivo na Čarodějnice</b>                                      | 6                      | P. Piskač 1990   |
| 13.  | <b>Ručičky</b>   | IV-                    | M. Urban, J. Kadlec, P. Hubner 1981                                      |
| 14.  | <b>Ťuťunova</b>  | IV                     | P. Piskač 1990   |
| 14a. | <b>Po hraně</b>  | III+                   |  |
| 15.  | <b>Poštovní</b>  | III+                   | A. Páleníček 1983  |
|      | Zleva přes převis (nýt) a středem stěny na vrchol.                 |                        |  |
| 16.  | <b>Jezevčí</b>   | IV                     | A. Páleníček 1933  |
|      | Převislou stěnkou (nýt) na balkon a vpravo převisem na vrchol.     |                        |  |
| 17.  | <b>Pyramida</b>  | IV-                    | A. Páleníček 1933  |
|      | Stěnkou (nýt) přímo pod vrcholový blok a přes něj (nýt) na vrchol. |                        |  |

TOTEMOVÁ - hlavní část



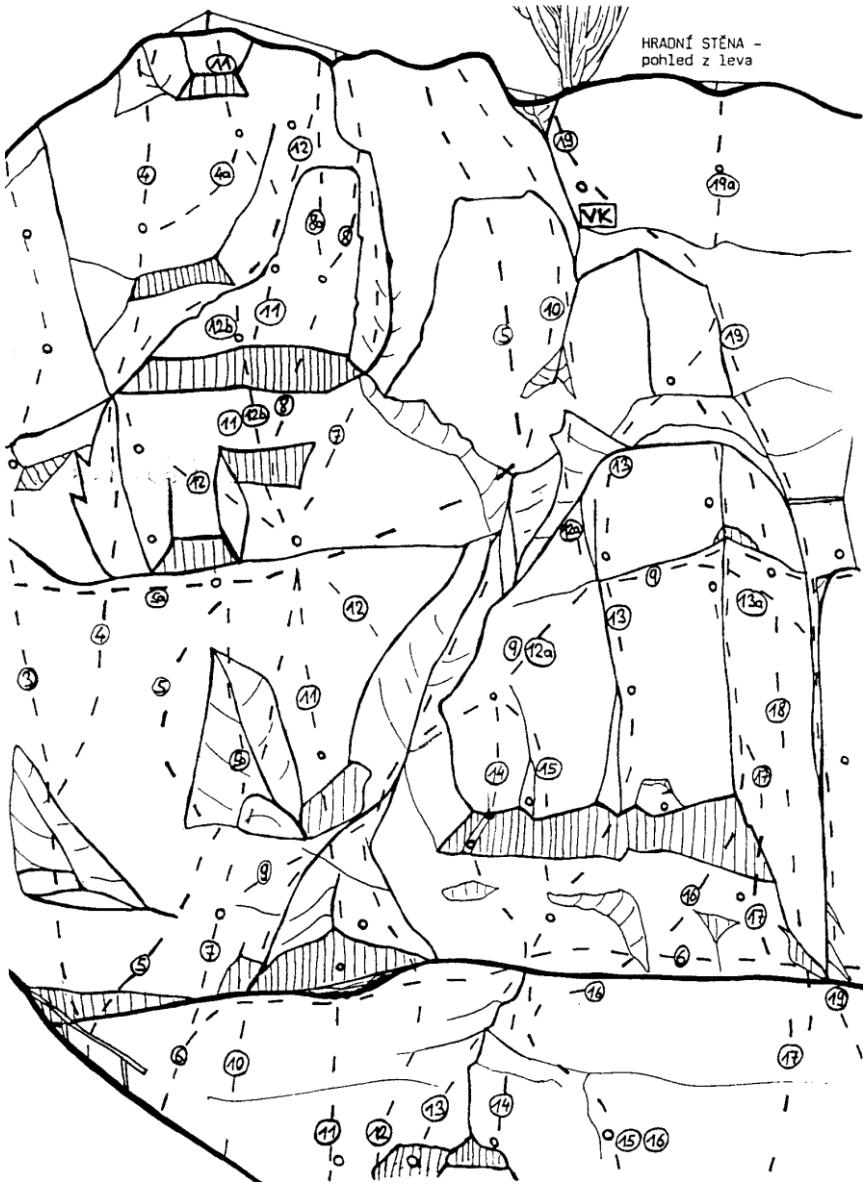
## 12. HRADNÍ STĚNA

Výška stěny 40 m.

1. **Žabí cesta** IV- A. Páleníček, B. Pleskač 1986  
Přes převislé stupně a stěnu na lávku, traverz doprava a na vrchol.
2. **Evakuace** 8- A. Páleníček ml., L. Hospodka 1990  
Přesborhák na polici a stěnou přes nýt na vrchol.
3. **Máček** 7+ M. Bena, Pašek, Štichauer 1979  
(V A<sub>0</sub>) Čistý přelez: P. Novák,  
V. Tomiška 1983 (7) č. přelez po  
vylomení chytu : A.Páleníček ml.,  
L.Hospodka 1991
4. **Rej skřítků** V A. Páleníček, J. Kadlec, P. Klouda  
1982
- 4a. **Show skřítků** 7+ A. Páleníček ml., P. Piskač 1990
5. **Traversová** III V. Tišnovský, P. Kracík, J. Kalná  
1976
- 5a. **Varianta** III A. Záruba, J. Hejdová, 1980
- 5b. **Přímá varianta** IV J. Kadlec, A. Páleníček 1934
6. **Dolní traverz** III J. Kadlec, J. Kadlecová, P. Hubner  
1980
7. **Houpačka** IV- J. Kadlec , I. Vomela 1977
8. **Sluneční plotna** VI V. Hoffman, M. Bena 1983
- 8a. **Direkt varianta** 7 A. Páleníček ml., L. Hospodka 1991
9. **Horní traverz** V J. Kadlec, A. Páleníček 1984
10. **Cesta vodního krále** IV+ P. Bořil, Schwarz, Brych 1977
11. **Stav beztlíže** 7+ A. Páleníček ml., P.Piskač 1990
12. **Promenáda** V- A. Páleníček s druhy 1979
- 12a. **Vzpomínková varianta** V- A. Páleníček, B.Pleskač 1986
- 12b. **Zkratka promenády** VI A. Páleníček, R. Kočí, B. Pleskač  
1984
13. **Vzduchoplavci** V A. Páleníček, J. Kadlec 1982
- 13a. **Pohodová promenáda** IV+ A. Páleníček s druhy
14. **Výkyv** 7+ A. Páleníček ml., P. Piskač,  
M. Valecký 1990
15. **Kynemadlo** (IV A<sub>1</sub>) 6+/7- sp.část: M. Bena, J. Stuchlíková 1977  
čistě: P. Novák  
horní část: (IV A<sub>1</sub>) A.Páleníček, J. Kadlec, P.Hubner  
1982  
(V A<sub>0</sub>) A.Páleníček, R.Kočí, L. Herzig  
1986  
(6) čistě: J. Cakl ml. , L, Hospodka 1987
16. **Direkt varianta** 7 D. Kroupa 1992
17. **Rekviem** V A. Páleníček, J. Kadlec 1984
18. **Malé chyty** IV-V M. Bena, Pešek, Štichauer 1979

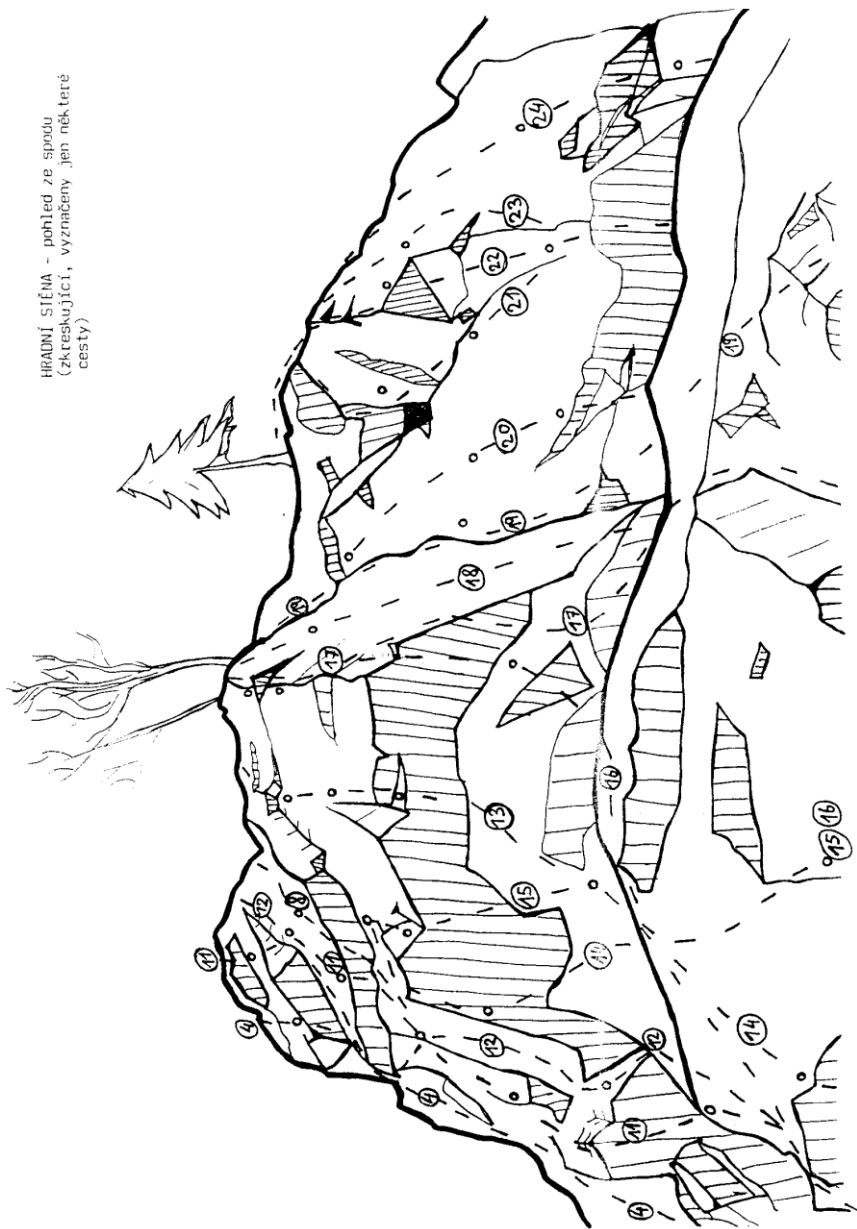
- |      |  |       |                                    |
|------|--|-------|------------------------------------|
| 19.  | <b>Stará cesta</b>   | III + | V. Kárník, J. Červinka 1944        |
| 19a  | <b>Hod do neznáma</b>  | V+    | P. Piskač, A. Páleníček 1990       |
| 20.  | <b>Plotna</b>  | 7-    | A. Páleníček ml. 1989              |
| 21.  | <b>Slon v porcelánu</b>  | VI    | M. Bena, J. Stuchlíková 1977       |
| 21a. | <b>Narovnaný slon</b>  | VII   | neznámí lezci                      |
| 22.  | <b>Žiletky v rozkroku</b>  | 8+/9- | A. Páleníček ml., L. Hospodka 1991 |
| 23.  | <b>Blizzard</b>  | 7+    | A. Páleníček ml., D. Kroupa 1989   |
| 24.  | <b>Nota bene</b>   | V+    | M. Bena, I. Renová 1983            |
| 25.  | <b>Lišák</b>   | IV-   | neznámí lezci                      |
| 25a. | <b>Varianta</b>  | IV-   | A. Páleníček, J. Kadlec 1978       |
| 25b. | <b>Nová varianta</b>   | IV-   | D. Kroupa, A. Páleníček 1990       |
|      | Přes nýt na plošinu ke kruhu.  |       |                                    |
| 26.  | <b>Hroší cesta</b>   | IV-   | A. Páleníček, J. Kadlec 1982       |
| 26a. | <b>Hroší varianta</b>  | IV+   | A. Páleníček, D. Kroupa 1989       |
| 27.  | <b>Zoologická</b>  | III-  | A. Páleníček, J. Kadlec 1982       |
| 28.  | <b>Lámavá</b>  | III+  | neznámí lezci                      |
| 28a. | <b>Varianta</b>  | III+  | A. Páleníček, J. Kadlec 1978       |
| 29.  | <b>Jedovatá hranka</b>   | V+    | V. Hoffman, M. Bena 1983           |
| 30.  | <b>Okrajová</b>  | III   | M. Bena, Pešek, Štichauer 1979     |
|      | Stěnkou na travnatou polici. Výraznou spárou a po pilířku na vrchol. Lámavé !  |       |                                    |
| 31.  | <b>Vánoční ráno</b>  | III   | V. Hoffman, M. Bena 1983           |
|      | Nástup společný s Okrajovou, pod spárou. Vpravo a přímo kolmou stěnou na ostrý pilířek, pravou částí vrcholového pilíře na vrchol. |       |                                    |
| 32.  | <b>Maják</b>   | III   | J. Kadlec, A. Páleníček 1982       |
|      | Pravým okrajovým pilířem na vrchol.  |       |                                    |

HRADNÍ STĚNA -  
pohled z leva





HRADNÍ STĚNA - pohled ze spodu  
(zkreskující, vyznačeny jen některé  
cesty)





### 13. SOKOLOHRAD

Výška až 40 m.

Skalní ostroh s turisticky přístupným hřebenem. Dolní část skály je značně zarostlá, v horní části je čistá skála. Lezení zde není od ochránců povoleno. Výstupy uvádím jen pro úplnost (bez popisu).

1.	<b>Samotářská</b>	III-	K. Neubauer 1979
2.	<b>Podzimní</b>	III	K. Neubeuer 1979
3.	<b>Stromová</b>	II	K. Neubauer 1979
4.	<b>Kovové srdce</b>	7+	D. Kroupa 1993
5.	<b>Ruská ruleta</b>	7	D. Kroupa 1993
6.	<b>Hrana levého pilíře</b>	IV	A. Páleníček, J. Kadlec 1978
7.	<b>Kanagon</b>	III	D. Kroupa 1993
8.	<b>Levá stěna pravého pilíře</b>	III	A. Pálen íček, J. Kadlec 1978
9.	<b>Hrana prav. pilíře</b>	IV	A. Páleníček. J. Kadlec 1978
10.	<b>U smrku</b>	II	A. Páleníček. J. Kadlec 1978
11.	<b>Jedlová</b>	III-	A. Páleníček, J. Cakl 1981
12.	<b>Borová</b>	II	J. Kadlec, J. Kadlecová 198
13.	<b>Hranou</b>	III	K. Neubauer, Hekl 1980
14.	<b>Za rohem</b>	II	A. Páleníček. J. Kadlec 1978
15.	<b>Odpolední</b>	III+	A. Páleníček. J. Cakl 1981

### 14. GALÉRIE

Výška stěny 15 m.

Skalní stěna, která je vlastně pokračováním Hradní stěny po proudu za ostrohem Sokolohradu. Lezení zde od ochránců není povoleno. Výstupy uvádím jen pro úplnost ( bez popisu).

1.	<b>Malý kout</b>	II	J. Hodinka 1982
2.	<b>Velký kout</b>	II	J. Hodinka 1982
3.	<b>Já</b>	IV	J. Hodinka, P. Klouda, J. Půža 1982
4.	<b>Pivní</b>	III+	J. Kadlec, J. Cakl 1982
5.	<b>Jardova plotna</b>	IV+	J. Hodinka, M. Urban 1982
6.	<b>Martinův žlábek</b>	IV-	M. Urban, J. Hodinka 1982
7.	<b>Kartáč</b>	IV-	J. Kadlec, J. Hodinka 1982
8.	<b>Starý haf</b>	IV-	J. Kadlec, J. Hodinka, J. Černý 1982
9.	<b>Letorost</b>	IV-	J. Kadlec, J. Hodinka 1982
10.	<b>Galerie</b>	II	M. Urban 1981
10a.	<b>Varianta</b>	III-	J. Klouda 1982
11.	<b>Pavlova</b>	II	P. Klouda, J. Hodinka 1982

## 15. VODNICKÁ

Výška stěny 18 m.

Poměrně zarostlá skála, která velkou částí zasahuje do řeky a to hlavně v zimních měsících.

1. **Česílko** III- J. Kadlec, P. Hubner 1982  
Koutem přes převis a vpravo na vrchol.
2. **Trpasličí chuťovka** III F. Čepelka, I. Němec 1982  
Nástup 3 m vlevo do cesty č. 3 a přímo vzhůru.
3. **Brhlík** IV VI. Musil 1977  
Namáhavým krokem přes převis do stěny a tou doprava na vrchol.
4. **Jitřní** IV VI. Musil, V. Tišnovský 1977  
Nástup ve spádnici otevřeného kouta vlevo od mohutného převisu. K třeticímu bloku stěnou zprava. Zleva na temeno bloku a vpravo koutem přes převis na vrchol.
5. **Cesta ujetého vlaku** V A<sub>2</sub> F. Čepelka, M. Kubiček 1982  
Nástup přímo pod převisem, přes něj (2x kruh), potom doleva za hranu a podél stromu na vrchol.
6. **Tunava** III+ V. Tišnovský, K. Kalný 1977  
Doprava na stupeň pod převisem. Zprava do kouta ( kruh) a pod dalším převisem doprava na polici ( kruh). Vpravo vzhůru stěnou na vrchol.
- 6a. **Hradecká varianta** IV VI. Musil 1977  
Od 2. kruhu přímo přes stupeň do kouta a obtížným krokem na vrchol.
7. **Rovnice o dvou neznámých** 7/7+ P. Piskač 1991  
Stěnou vpravo od Cesty ujetého vlaku pod převis, přímo přes něj ( hex nebo frend) a stěnou na vrchol.
8. **Indiánská** IV K. Neubauer, J. Fojtíková. R. Hofman 1981  
Nástup 2 m vpravo od Tunavy. Přímou přes převis a vpravo ke kruhu Tunavy. Vzhůru pod převis a dlouhý krok doleva do stěnky nad střechovitým převisem. Stěnkou do velkého travnatého kouta. Koutem přes převis na vrchol.
9. **Horká mašina** V A<sub>1</sub> F. Čepelka, I. Němec 1982  
Nástup jako Indiánská. Přímou vzhůru pod převis, potom zleva do převislého kouta a jím na vrchol. Špatně jištěno.
10. **Cesta pro plavce levého ouška** 6+ P. Piskač 1991  
Nástup od kruhu nad vodou, stěnkou, dále přes převis do kouta. Koutem a stěnou na vrchol.
11. **Zelená cesta** III+ K. Neubauer 1984  
Nástup vpravo od travnatých pásů, koutem zprava pomocí ostrého žebírka, dále přímo přes skobu převislou hladkou stěnkou, šikmo doleva pod její levou hranu a stěnou na vrchol.
12. **Vodopády** III+ K. Neubauer 1984  
Středem plotny vlevo od velkého kouta k odštěpenému kameni na konci kouta. Krok doprava na lávku a plotnou přímo vzhůru na její nejvyšší bod.

## 16. ŽÁBA

Výška stěny 15 m.

Trojúhelníková skála ve svahu nad řekou. Horní část je lámavá. Lezení je tu od ochránců zakázáno.

- |    |             |      |                                     |
|----|-------------|------|-------------------------------------|
| 1. | <b>Žabí</b> | III- | J. Cakl, J. Hodinka, P. Klouda 1982 |
|----|-------------|------|-------------------------------------|

## 17. ZBYŠKOVA SKÁLA

Výška stěny je 10 m.

Skála u řeky asi 100 m po proudu od Vodnické. Lezení je od ochránců zakázáno. Výstupy uvádím jen pro úplnost ( bez popisu ).

- |    |                        |       |                            |
|----|------------------------|-------|----------------------------|
| 1. | <b>Komín</b>           | III   | neznámí lezci              |
| 2. | <b>Železná služba</b>  | 7+/8- | D. Kroupa, M. Valecký 1990 |
| 3. | <b>Drastická hrana</b> | V+    | D. Kroupa 1990             |
| 4. | <b>Tornádo</b>         | IV+   | D. Kroupa, M. Valecký 1990 |

## 18. TUPLÁK

Výška stěny 14 m.

Skalní útvar ve svahu nad ohybem řeky, který je uprostřed rozdělen strmým žlábkem. Na břehu řeky proti proudu je na druhé straně chata.

- |    |  |      |   |
|----|--|------|---|
| 1. | <b>Večerní</b>   | III+ | V. Musil, V. Tišnovský, K. Kalný 1977   |
|    | Spárkou vlevo od hrany na vrchol.                                |      |   |
| 2. | <b>Komáří hrana</b>  | III  | J. Kadlec, J. Černý 1979                |
|    | Zprava na hranu, hranou na vrchol.                               |      |   |
| 3. | <b>Ťuťunova plotna</b>   | V    | P. Piskač 1990                          |
|    | Plotnou přes skobu na vrchol.                                    |      |   |
| 4. | <b>Cesta pro Janu</b>  | IV   | J. Kadlec, M. Urban 1981                |
|    | Trhlinou a stěnou (nýt, kruh) na vrchol.                         |      |   |
| 5. | <b>Aninka</b>  | II   | J. Černý, J. Kadlec, P. Valachovič 1979 |
|    | Trhlinou a koutem na polici, přes blok na vrchol.                |      |   |
| 6. | <b>Lokr</b>  | III- | L. Staněk, J. Kadlec 1981               |
|    | Stěnou šikmo vlevo vzhůru na hranu na, zleva na vrchol. Lámavé ! |      |   |
| 7. | <b>Ťuťunův výmysl</b>  | IV-  | P. Piskač 1990.                         |
|    | V Stěnou na vrchol.  |      |   |
| 8. | <b>Neoddělená</b>  | IV+  | P. Piskač 1990                          |
|    | Stěnou přes skoby na vrchol.                                     |      |   |
| 9. | <b>Prší</b>  | III- | J. Kadlec, J. Kadlecová 1981            |
|    | Koutem a vlevo stěnkou na vrchol.                                |      |   |

## 19. ČERTŮV STOLEK

Výška stěny 20 m.

1. **Šaratic** 8/8+ D. Kroupa 1991  
Přímo převislou stěnou a po hraně na vrchol.
2. **Zarostlá spára** II P. Novák, P. Hovorka 1981  
Spárkou a koutem na vrchol.
3. **Pilíř** 7- A. Páleníček ml., D. Kroupa 1990  
Pilířem přes kruh na vrchol.
4. **Čertův zářez** III- J. Kadlec, J. Cakl 1976  
Výrazným komínkem na vrchol.
5. **Jihlavská** IV A<sub>0</sub> (IV-) K. Neubauer, Fojtíková, Hofman 1981  
čistý přelez: J. Kadlec, P. Hubner 1982  
Převislou stěnkou ke skobě (A<sub>0</sub>), mírně vpr. na vrchol.
6. **Převislá** 6+/7- K. Neubauer, K. Sýkora 1982  
čistý přelez: P. Horák. P. Hovorka  
Stěnou a přímo na vrchol.
- 6a. **Var . nástupu** V D. Kroupa 1990  
Stěnkou přímo na předskalí.
7. **Tarantule** 8+ A. Páleníček ml. 1990  
Stěnou přes borhák a kruh na vrchol.
8. **Stará cesta** III+ V. Kárník. J. Červinka 1944
- 8a. **Varianta** IV A. Páleníček 1978
9. **Slovenská cesta** 8 I. Koller s druhy 1990
10. **Brněnská cesta** V A. Páleníček 1983
11. **Brněnský drak** 7+ A. Páleníček ml., M. Valecký, P. Piskač, L. Hospodka 1990
12. **Fotogenická** V A. Páleníček 1983
- 12a. **Direkt Fotogenické** 7 A. Páleníček ml. 1990
13. **Chotěbořská** IV- A. Páleníček, J. Cakl, J. Kadlec 1977
14. **Poustevník** III+ J. Kadlec, M. Kadlecová, A. Caklová 1977
15. **Ivanův Kout** III- J. Kadlec, J. Cakl 1977  
Výrazným koutem na vrchol.

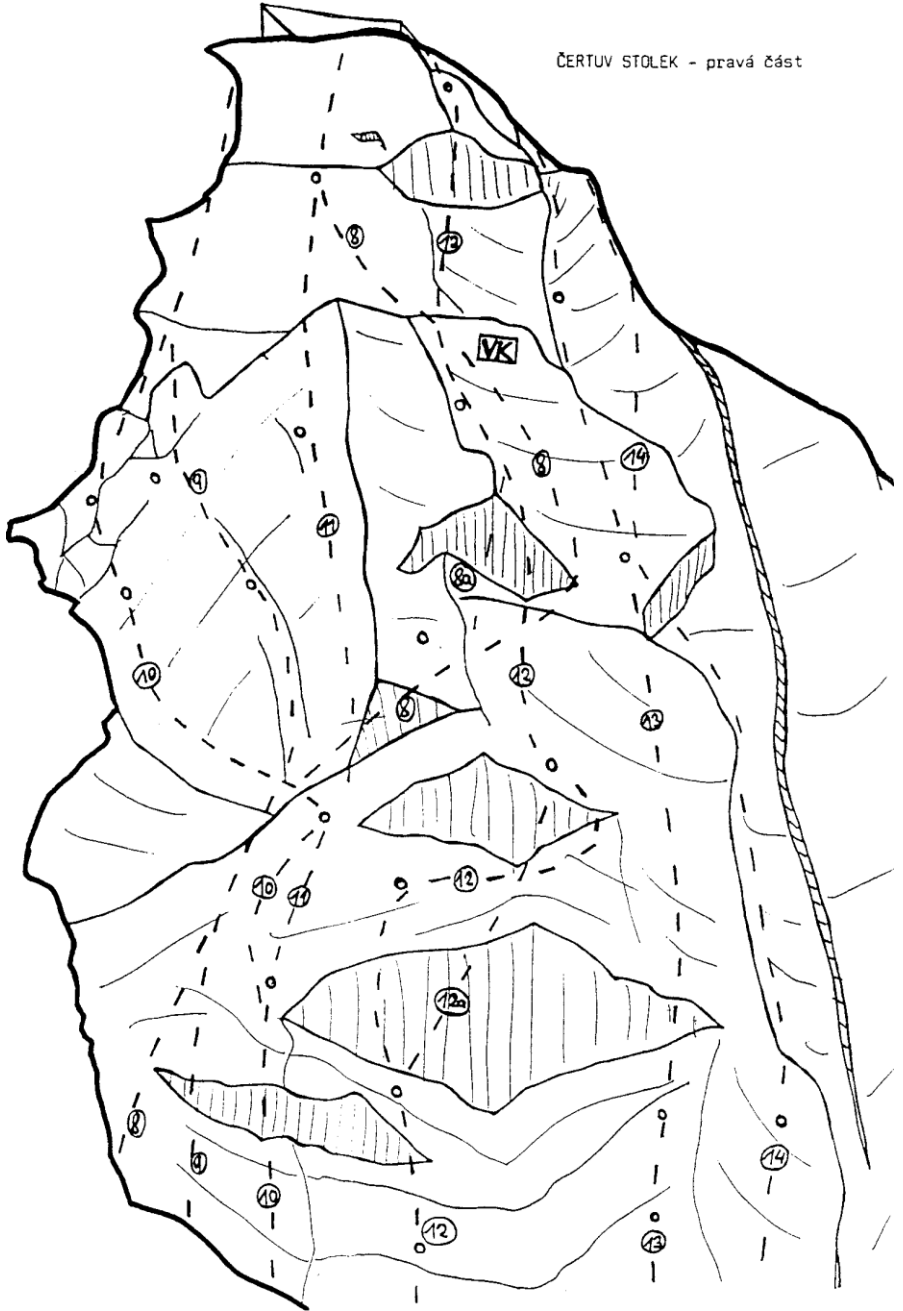
## 20. MECHOVÁ STĚNA

Výška stěny 10 m.

Stěna hned vedle Čertova stolku, značně porostlá mechem. Lezení zde bylo od ochránců zakasáno.

1. **Hladká hrana** IV M. Bena, J. Stuchlíková 1977
- 1a. **Hladká varianta** IV+ D. Kroupa, J. Cakl ml. 1992
2. **Diretissima** IV+ P. Novák, P. Hovorka 1981
3. **Paleček** IV neznámí lezci
4. **Klínový kout** III J. Kadlec, J. Kadlecová 1984

ČERTUV STOLEK - pravá část



## 21. POUSTEVNICKÁ

Výška stěny 13 m.

Skála vpravo od Čertova stolku. Lezení zde bylo od ochránců zakázáno.

1.	<b>Ucho</b>	III	J. Kadlec, J. Hodinka 1981
2.	<b>Rukavice</b>	III	F. Skalický, L. Skalický 1977
3.	<b>Lištičky</b>	III	V. Tišnovský, L. Kalný 1977
4.	<b>Cizinec</b>	IV	M. Červinka, V. Hofman 1982
5.	<b>Letecká</b>	IV	L. Staněk, J. Kadlec 1981
6.	<b>Hlína</b>	III+	J. Kadlec, P. Hubner 1982
7.	<b>Velikonoční</b>	IV	A. Páleníček 1985
8.	<b>Rejsek</b>	III-	J. Kadlec, J. Cakl 1981
9.	<b>Čertův tabák</b>	IV+	V. Hofman, M. Červinka 1982
10.	<b>Cukrová cesta</b>	V	A. Páleníček 1985
11.	<b>Drnová</b>	II	J. Cakl, J. Kadlec 1981
12.	<b>Útěcha</b>	II	P. Skalický, L. Skalický 1977
13.	<b>Polom</b>	III	J. Kadlec 1982
14.	<b>Cesta bez madel</b>	IV-	D. Kroupa 1989
15.	<b>Po rohu</b>	III	P. Skalický, L. Skalický 1977
16.	<b>Kouty</b>	II	P. Skalický, L. Skalický 1977

## 22. KOCOURŮ

Výška stěny 13 m.

Skála přímo nad turistickou cestou, nad dřevěnými schody, na levém břehu řeky.

Lezení je zde od ochránců zakázáno.

1.	<b>Pavla</b>	II	P. Klouda 1981
2.	<b>Kunhutín kout</b>	III-	P. Klouda 1981
3.	<b>Kovadlina</b>	V+	D. Kroupa 1993
4.	<b>Kočíčí</b>	III-	J. Kadlec, P. Klouda 1981
5.	<b>Hanka</b>	II	P. Klouda 1981
6.	<b>Anka</b>	II	M. Urban 1981
7.	<b>Fanka</b>	II	J. Kadlec 1981
8.	<b>Mírka</b>	II	J. Hodinka 1981
8a.	<b>Varianta</b>	II	J. Klouda 1981
9.	<b>Džem</b>	III	M. Červinka 1982
10.	<b>Platonická</b>	III	J. Kadlec, J. Hodinka 1981
11.	<b>Marcelka</b>	IV	J. Hodinka, J. Kadlec 1981
12.	<b>Kout</b>	III+	V. Hofman, M. Červinka 1982
13.	<b>Spára</b>	III	M. Červinka, V. Hofman 1982



## 24. VEVERKA

Výška stěny 7 m.

Malá, převislá stěna hned pod cestou, která vede nad Korytem.

1. **Nekonečný příběh** 8+ / 9- D. Kroupa 1993 (I.RP)  
Přes převis (kruh) na vrchol.
2. **Záchytné body** 7+ A. Páleníček ml. 1990  
Přímo přes převis, spárou (kruh) na vrchol.
3. **Přískokem vpřed** 8 A. Páleníček ml. 1990  
Přímo převislou stěnou (kruh) na vrchol.

## 23. NALEZENEC

Výška stěny 10 m.

Poměrně lámavá skála, je asi 100 m od řeky, v místě jejího zákrutu na levém břehu. Lezení zde bylo od ochránců zakázáno.

1. **Hraboš** III P. Hubner. J. Kadlec 1981

Sepsal, nakreslil, sestavil - D. Kroupa

Přepis, úprava - R. Vojtěch

Použitá literatura: J. Cakl, J. Kadlec - Horolezecký průvodce údolím řeky  
Doubravky (Nepískovcové skály, Olympia 1987)

1995