

Úvod

Náhorní plošina kotýz je západním výběžkem táhlého návrší Zlatý kůň, od jehož vrcholové části je oddělena císařským lomem. Spadá k jihu a západu do údolí Suchomastského potoka skalnatými srázy. Podkladem jsou devonské vápence.

Z horolezeckého hlediska jsou zajímavější jižní stěny, které dosahují výšky 30-40 m. Západní stěny jsou vysoké 15-25 m.

Ochrana přírody

Skály jsou v oblasti chráněného území, horolezecká činnost je zde zakázána ve vegetačním období, tj. od 1.3. do 30.6. běž. roku.

Přístupové možnosti

Ze železniční stanice Zdice po silnici směrem na koněpruské jeskyně /zelená značka/ do obce Tmář-Slavíky /3 km/ na křižovatku. Silnicí rovně dolů po žluté značce. Za přejezdem přes železniční vlečku doleva až nad skály na Jelínkův most, nebo po silnici doprava pod stěny /ze Zdic 5-6 km/.

Z Králova Dvora a z Berouna možnost autobusového spojení do obce Koněprusy. Odtud asi 1 km ke stěnám.

Upozornění

Všechny cesty jsou trvale vyškobovány, není dovoleno vytloukat ani přidávat skoby /možno pouze vyměňovat/. U většiny cest byly při prvovýstupech použity hexcentriky. Nástupy cest jsou označeny žlutými šípkami, klasifikace výstupů je prozatímni.

Popisy nových cest zasílejte na adresu:
Zdeněk Vaník, Volfova 33, 318 09 Plzeň
nebo Jaromír Masner, 261 01 Příbram II-470.

Popisy cest

A. J I Ž N Í Ú B O Č Í

1. Cesta z flámu - IV

Stěnou vpravo od hrany vzhůru, šikmo doleva ke hraně. Převislým vhloubením na travnatou lávku, po ní doleva /stanoviště/ pod zarostlý kout. Koutem přímo na vrchol.

J.Masner - Z.Vaník

15.10.1978

2. Jižní hrana - V.

Hranou na travnatou lávku /stanoviště cesty č.1/. Šikmo doprava vzhůru za hranu, stěnou pod převis a přes něj na vrchol.

Z.Vaník - J.Masner

31.10.1978

3. Safari - III+

Výrazným koutem přímo na vrchol.

Z.Vaník - J.Masner

15.10.1978

4. Jubilejní - V-

Podél převislé trhliny doprava, stěnou pod převis a přímo na vrchol.

J.Masner - Z.Vaník

31.10.1978

5. Květinový kout - IV

Zarostlou stěnkou a koutem pod převis. Přes něj na vrchol.

J.Masner - Z.Vaník 31.10.1978

6. Sokolík - IV-

Podél trhliny v plotně na její konec, doprava do kouta a přímo na vrchol.

Z.Vaník - J.Masner 31.10.1978

7. Sestupová cesta - I

Výrazným vhloubením vzhůru k Děravé jeskyni.

8. Černý komín - IV

Vhloubením pod převis a zprava na vrchol.

Z.Vaník - J.Masner 31.10.1978

9. Panoptikum - IV+

Po šikmé římsce jako u č.10 pod převis Černého komína. Zleva přes převis a stěnou /vrcholová kniha/ na vrchol.

Z.Vaník - J.Masner 31.10.1978

10. Rondo - IV, A0

Po piliřku doprava na šikmou římsu. Doleva

k trhlině, podél ní vzhůru a šikmo doprava
na stanoviště pod převisem. Doleva do komína,
kterým na vrchol /vpravo vrcholová kniha/.

Z.Vaník - J.Masner /střídavě/ 21.6.1976

11. Pegas - V

Koutkem na lávku, vzhůru do kouta, kterým
vzhůru do díry. Zvonovým komínem na vrchol.

Z.Vaník - I.Vaníková 2.5.1976

12. Ptačí - IV+, A0

Koutkem na lávku /jako u č.10/. Traverz
doleva, převislou stěnkou do kouta, kterým na
vrchol.

Z.Vaník - J.Masner 26.11.1976

13. Světky trpělivosti - V, A1

Po skobách pod převis, traverz doleva ke
kruhu. Vhloubením vzhůru pod koutovou spáru
/dobírání, vrcholová kniha/a tou na vrchol.

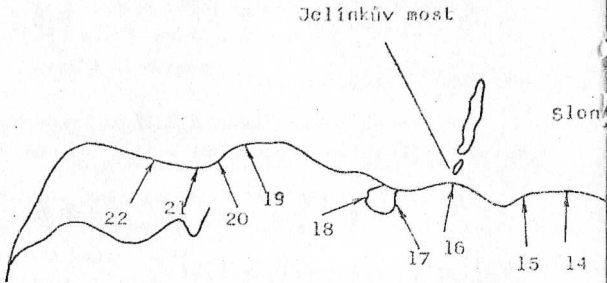
Z.Vaník - J.Masner 20.8.1977

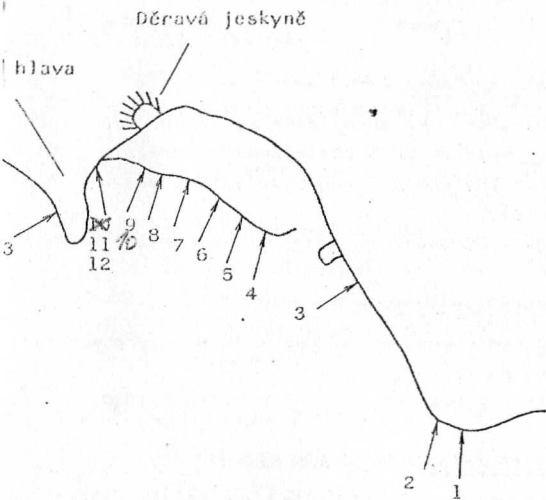
14. Vosí hnízdo - V

Podél trhliny pod převis, přes něj a spárou
ubíhající doprava na vrchol.

Z.Vaník - J.Masner 20.2.1977

J I Ž N Í Ú B O Č Í





a/ Nástupová varianta

Zprava podél vhloubení vzhůru a traverz do-
leva pod převis /nevyskobováno/..

Z.Vaník - J.Masner /při pokusu o prvovýst./

15. Krakonošova zahrádka - V

Nevýrazným pilířkem vzhůru a do vhloubení.
Zpět na hranu, dalším vhloubením pod převis
/dobírání/ a zprava na vrchol.

Z.Vaník - J.Masner 22.4.1976

16. Jelínkův most - V-

Vhloubením do zužujícího se komína. Přes
převis průlezem mezi vklíněnými balvany.
Vnitřním komínem a dírou v Jelínkově mostu
na vrchol.

Z.Vaník - J.Masner 31.10.1977

a/ Efektní varianta - V

Venkovním komínem až pod klenbu a zprava
stěnkou na vrchol.

Z.Vaník - J.Masner 15.10.1978

17. Pilíř Keltů - V /pravá cesta/

Stěnkou zprava do komína, kterým na vrchol

pilíře /kruh, vrcholová kniha/. Doprava do kouta a podél trhliny na vrchol.

Z.Vaník - J.Masner /střídavě/ 21.11.1976

18. Pilíř Keltů - levá cesta - IV

Koutkem a stěnou do komína, kterým na vrchol pilíře /kruh, vrcholová kniha/.

Po plotně vlevo na vrchol.

Z.Vaník - J.Masner 21.11.1976

19. Horymírova - V

Lámavým koutkem asi do poloviny stěny na plošinku /dobírání/. Spárou doprava na vrchol.

Z.Vaník - J.Masner /střídavě/ 3.10.1976

20. Hradištní brána - III+, A1

Vhloubením a komínem pod převis. Přes něj do kouta a na vrchol.

Z.Vaník - J.Masner 27.10.1976

21. Velké iluze - V-, A0

Podél trhlinky a koutem přímo na vrchol.

Z.Vaník - J.Masner 4.11.1978

22. Šíla Jógy - IV

Stěnkou zleva do komínku, kterým kolem strožku na vrchol.

J.Masner - Z.Vaník 27.10.1976

B. Z Á P A D N Í Ú B O Č Í

1. Nejlepší na konec - IV

Koutem do výklenku, úzkou spárou a stěnou na vrchol.

Z.Vaník - J.Masner 28.2.1978

2. Smuteční - III+

Koutem, dole převislým, ke skalnímu oknu, šikmo doleva ke spárce a koutkem na pilíř.

J.Masner - Z.Vaník 28.2.1978

3. Korunovační - III

Z rozperu překrok do spáry, kterou na vrchol pilíře.

J.Masner - Z.Vaník 28.2.1978

4. Cvičný komín - II

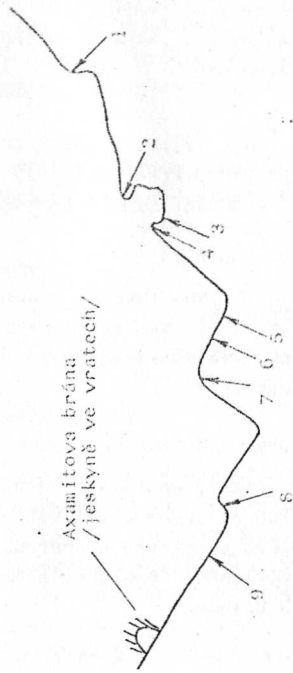
Vnitřním komínem mezi pilířem a stěnou na vrchol.

5. Intíková spára - IV+

Stěnkou pod pravou spárou a tou na vrchol.

Z.Vaník - J.Masner 28.2.1978

Z Á P A D N Í Ú B O Č Í



6. Univerzita strachu - V

Stěnkou pod levou spárou s převislým vstupem. Spárou na její konec, stoupanutím na blok dosáhneme vhloubení, kterým na vrchol.

Z.Vaník - J.Masner 8.10.1978

7. Andante - V-

Koutem vzhůru a podél převislé trhliny doprava pod převis. Traverz plotnou doprava do kouta a jím na vrchol.

Z.Vaník - J.Masner 8.10.1978

8. Koněpruská - IV

Přes převis do kouta a jím na vrchol.

Z.Vaník - J.Masner 28.2.1978

9. Plotny - V

Zleva na římsu, doprava na začátek výrazné trhliny a tou na stanoviště. Vzhůru pod převis, traverz doleva po plotně na hranu. Vzhůru a doleva do výklenku. Přes převis na vrchol.

Z.Vaník - J.Masner 28.2.1978

KOTÝZ

HOROLEZECKÝ PRŮVODCE

- 12 -

- 1 -

6. Univerzita strážná - V

Stěnkou pod levou spárou s převislým vstupem, spárou na její konce stoupají im na blok dosáhne vhloubení, kterým na vrchol.

Z.Vaník - J.Masner 8.10.1978

7. Andante - V-

Koutem vzhůru a podél převislé trhliny doprava pod převis. Traverz plotnou dopravu do kouta a jím na vrchol.

Z.Vaník - J.Masner 8.10.1978

8. Konžpruské - IV

Přes převis do kouta a jím na vrchol.

Z.Vaník - J.Masner 28.2.1978

9. Plochny - V

Zleva na římsu, doprava na začátek výrazné trhliny a tou na stanoviště. Vzhůru pod převis, traverz doleva po pločně na hranu. Vzhůru a doleva do výklenku. Přes převis na vrchol.

Z.Vaník - J.Masner 28.2.1978

Úvod

Nahorní plošina kotýz je západním výběžkem téhého návrší Zlatý kůň, od jehož vrcholové části je oddělena česofským lomem. Spadá k jihu a západu do údolí Suchomastského potoka skalnatými srázy. Podkladem jsou devonské vápence.

Z horolezeckého hlediska jsou zajímavější jižní stěny, které dosahují výšky 30-40 m. Západní stěny jsou vysoké 15-25 m.

Ochrana přírody

Skály jsou v oblasti chráněného území, horolezecká činnost je zde zakázána ve vegetačním období, tj. od 1.3. do 30.6. běž. roku.

Přístupové možnosti

Ze železniční stanice Zdice po silnici směrem na konžpruské jeshyně /zeleňá značka/ do obce Tmář-Slaváky /3 km/ na křižovatku. Silnicí rovně dolů po žluté značce. Za přejezdem přes železniční vlečku doleva až nad skály na železný most, nebo po silnici doprava pod stěny /ze ždic 5-6 km/.

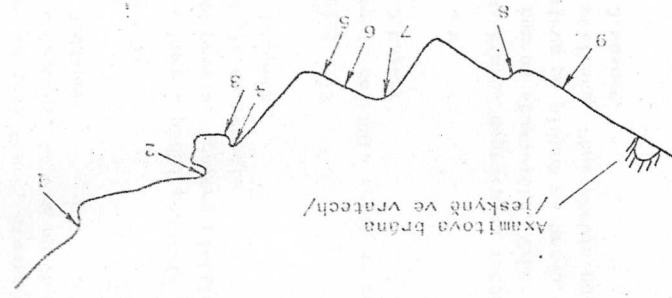
Z Králova Dvora a z Berouna možnost autobusového spojení do obce Konžprusy. Odtud asi 1 km ke stěnám.

Upozornění

Všechny cesty jsou trvale vyakobovány, není dovoleno vyloukat ani přidávat skoby /možno pouze vyměňovat/. U většiny cest byly při provozystupech použity hexcentriky. Nástupy cest jsou označeny žlutými šipkami, klasifikace výstupů je prozatímní.

Popisy nových cest zasílejte na adresu:
Zdeněk Vaněk, Volfova 33, 318 09 Pízeň
nebo Jaromír Masner, 261 01 Příbram II-470.

Z Á P A D N Í Q B O Č Í



B. Z Á P A D N Í Ú B O Ě Í

1. Nejléžší na konec - IV

Koutkem do výklenku, úzkou spárou a stěnou na vrchol.

Z.Vaník - J.Masner

28.2.1978

2. Soutěžní - III+

Koutkem, dole převislým, ke skaldinmu oknu, šikmo dolava ke spárce a koutkem na pilíř.

J.Masner - Z.Vaník

28.2.1978

3. Koprůvčácký - III

Z rozporu překrok do spáry, kterou na vrchol pilíře.

J.Masner - Z.Vaník

28.2.1978

4. Cvičný komín - II

Vnitřním koutkem mezi pilířem a stěnou na vrchol.

5. Telinková spára - IV+

Stěnou pod pravou spárou a tou na vrchol.

Z.Vaník - J.Masner

28.2.1978

a/ Nástupová varianta

Zprava podíjí vhloubení vzhůru a pravěz dolava pod převis /nevysskobováno/..

Z.Vaník - J.Masner

/při pokusu o provoyést./

15. Křákovská zábradlí - V

Nevyrazným pilířkem vzhůru a do vhloubení.

Zpří na hranu, delším vhloubením pod převis /dobíráni/ a zprava na vrchol.

Z.Vaník - J.Masner

22.4.1976

16. Telinkový most - V-

Vhloubením do zužujícího se komína. Přes převis průlezem mezi vklíněnými balvany. Vnitřním koutkem a dírou v Telinkově mostu na vrchol.

Z.Vaník - J.Masner

31.10.1977

a/ Effektní varianta - V

Venkovním koutkem až pod klenbu a zprava stěnkou na vrchol.

Z.Vaník - J.Masner

15.10.1978

17. Pilíř kletě - V /pravá cesta/

Stěnkou zprava do komína, kterým na vrchol

Popisy cest

A. C I Ž N Í Ú B O Ě Í

I. Cesta z říjnu - IV

Stěnou vpravo od hrany vzhůru, šikmo dolava ke hraně. Převislým vhloubením na travnatou lávku, po ní dolava /stanoviště/ pod zarostlý kout. Koutem přímo na vrchol.

J.Masner - Z.Vaník

15.10.1978

2. Řízní hrana - V

Hranou na travnatou lávku /stanoviště cesty č.1/. Šikmo doprava vzhůru za hranu, stěnou pod převis a přes něj na vrchol.

Z.Vaník - J.Masner

31.10.1978

3. Safarčí - III+

Vyrazným koutkem přímo na vrchol.

Z.Vaník - J.Masner

15.10.1976

4. Jubilejní - V-

Podíjí převislá trhlina doprava, stěnou pod převis a přímo na vrchol.

J.Masner - Z.Vaník

31.10.1978

k trhlině, podíjí ní vzhůru a šikmo doprava na stanoviště pod převisem. Dolava do komína, kterým na vrchol /vpravo vrcholová kůže/.

Z.Vaník - J.Masner /středově/

21.6.1976

11. Pegas - V

Koutkem na lávku, vzhůru do kouta, kterým vzhůru do díry. Zvonovým koutkem na vrchol.

Z.Vaník - I.Vaníkova

2.5.1976

12. Pláň - IV+,AO

Koutkem na lávku /jako u č.10/. Pravěz dolava, převislou stěnkou do kouta, kterým na vrchol.

Z.Vaník - J.Masner

16.11.1976

13. Švábky trpělivosti - V,AI

Po skobách pod převis, pravěz dolava ke kruhu. Vhloubením vzhůru pod koutovou spáru /dobíráni, vrcholová kůže/a tou na vrchol.

Z.Vaník - J.Masner

20.8.1977

14. Vošův hnízdo - V

Podíjí trhlinu pod převis, přes něj a spárou ubíhající doprava na vrchol.

Z.Vaník - J.Masner

20.2.1977

- 5. Květinový kout - IV
Zarostlou stěnkou a koutem pod převis. Přes něj na vrchol.
J.Masner - Z.Vaník 31.10.1977
- 6. Sokolík - IV-
Podél trhlíny v plotně na její konec, doprava do kouta a přímo na vrchol.
Z.Vaník - J.Masner 31.10.1978
- 7. Sestupová cesta - I
Výrazným vhloubením vzhůru k Děravé jeskyni.
8. Černý komín - IV
Vhloubením pod převis a zprava na vrchol.
Z.Vaník - J.Masner 31.10.1977
- 9. Fanotíkum - IV+
Po šikmé říase jako u č.10 pod převis Černého komína. Zleva přes převis a stěnou /vrcholová kniha/ na vrchol.
Z.Vaník - J.Masner 31.10.1978

- 10. Rondo - IV, A0
Po pilířku doprava na šikmou říasu, kolem

- pilíře /kruh, vrcholová kniha/. Doprava do kouta a podél trhlíny na vrchol.
Z.Vaník - J.Masner /steřídavě/ 21.11.1976
- 18. Pilíř Keltů - levá cesta - IV
Koutkem a stěnou do komína, kterým na vrchol pilíře /kruh, vrcholová kniha/.
Po plotně vlevo na vrchol.
Z.Vaník - J.Masner 21.11.1976
- 19. Horymířova - V
Lámavým koutkem asi do poloviny stěny na ploštinu /dobírání/. Spárou doprava na vrchol.
Z.Vaník - J.Masner /steřídavě/ 3.10.1976
- 20. Bradištiní brána - III+, A1
Vhloubením a koutkem pod převis, přes něj do kouta a na vrchol.
Z.Vaník - J.Masner 27.10.1976
- 21. Velké iluze - V-, A0
Podél trhlínky a koutem přímo na vrchol.
Z.Vaník - J.Masner 4.11.1978
- 22. Stěna Jůny - IV
Stěnkou zleva do komínka, kterým kolem stroučku na vrchol.
J.Masner - Z.Vaník 27.10.1976

J I Ž N Ý Č B O Č Í

