

Jihočeská univerzita v Českých Budějovicích  
Pedagogická fakulta

DIPLOMOVÁ PRÁCE  
(bakalářská)


JIHOČESKÁ UNIVERZITA V ČESKÝCH BUDĚJOVICÍCH  
PEDAGOGICKÁ FAKULTA  
KATEDRA TĚLESNÉ VÝCHOVY A SPORTU

Hodnocení horolezeckých výstupových cest  
v Jihočeské oblasti

Diplomová práce  
(bakalářská)

Autor: Petr Altman  
Studijní obor: Tělesná výchova a sport  
Vedoucí práce: doc. PaedDr. Emil Řepka, CSc.  
České Budějovice 2008

### 3.3. Skalní oblast Jickovice



Obr. 9 Pohled na skalní oblast Jickovice.

Nachází se 1,5 km severovýchodně od obce Jickovice. Jedná se o přerušovaný pás okrajových skal, dosahující výšky až 50 metrů, na pravém břehu řeky Vltavy (obrázek 9). Geologické podloží je tvořeno hlubinnými vyvřelinami granodioritů s četnými skalními výstupy nad povrchem. Jedná se o biotitickou porfyrickou žulu, která se vyznačuje poměrně velkou zrnitostí s prostoupením bílých živeců. (Čáka, 2002) Na málo lezených místech může být zpuchřelá, pokrytá lišejníkem. Množství spár skýtá ideální příležitost k spárovým technikám a k naučení se pracovat s různými druhy jištění, které se využívají právě při tomto druhu lezení. Podle osazení jisticích prostředků (nýty, borháky, občas skoby) se dají rozeznat dva rozdílné pohledy na prvovýstupy a následně zhotovené lezecké cesty. Ten první dává více příležitostí ke kreativě s využitím vlastních jisticích pomůcek, které si při lezení berete sebou, druhá škola je bližší francouzskému pojetí – bezpečně vynýtované cesty, kde potřebujete pouze sadu expresek.

#### 3.3.1. Stručná historie oblasti

Podle historických pramenů a zanechání starého jištění na nedaleké zatopené skalní věži se počátek lezení v této oblasti datuje na 20 léta minulého století. V 50. letech minulého století došlo k zatopení celého údolí i skal Orlickou přehradou a tím pádem došlo k zániku

lezecké činnosti v dané lokalitě. Až v létě roku 1997 zde objevil písecký horolezec Jan Novák zapomenuté zajímavé skalní útvary. Ještě v tomtéž roce zde vyrobili se svým kamarádem Václavem Horníkem první cestu v Jickovicích “Divoké srdce VII- UIAA“. Od roku 1998 do roku 2008 zde bylo vyrobeno převážně píseckými, příbramskými, strakonickými a tábořskými horolezci na 185 lezeckých cest všech druhů obtížnosti.

### 3.3.2. Přístup ke skalám

Po příjezdu do Jickovic projedeme okolo rybníka a dále do kopce nepřehlednými zatáčkami se zrcadlem. Po levé straně mjíme restauraci (lezecká), za kterou odbočíme doprava na asfaltovou cestu. Tou pokračujeme k zemědělské usedlosti, kde je první možnost parkování. Pro pohodlnější lezce se naskytuje možnost pokračovat polní cestou dále k lesu a parkovat dle schématu (Obrázek 10).

Ke skalám se dostanete dle schématu (Obrázek 10). Všechny skály se nacházejí 10 – 50 m. od červené turistické značky. Hlavní oblast je v místech, kde je na cestě umístěn hraniční patník a kde je prořídly borový les s velkolepým pohledem na Orlickou přehradu. Výjimku tvoří okrajové skály, Sloní zadek a Věžička, které jsou přímo u vody.

Na skalní útvar Varta se dostanete, projedete-li Jickovicemi a po 1,5 km. zastavíte ve vesnici Varta po pravé straně u turistické značky vyhlídka (Obrázek 10). Skála tvoří přímo vyhlídku (na hrad Zvíkov) a je vzdálená 50 m od cesty.



Obr.10 Schéma přístup ke skalám (<http://www.mapy.cz>)

### 3.3.3. Použité symboly a značky

☺	.....	pěkná cesta
☺☺	.....	velmi pěkná cesta
👉	.....	cesta s jedním, nebo více bouldrovými problémy
⚡	.....	silová cesta
🕸	.....	technická cesta
✈	.....	velmi exponovaná, vzdušná cesta
🕸	.....	zarostlá, zvětralá skála
👉	.....	jedná se o nejištěnou cestu s dobrou možností jištění
☠	.....	špatné jištění
🕸	.....	cesty, kde je zákaz lezení v době hnízdění Výra Velkého
10m	.....	délka cesty

Obr 11. Symboly, které jsou použity v popisu cest

1	.....	Číslo cesty a její orientační obtížnost
●	.....	cesty do obtížnosti <b>IV+</b> UIAA
●	.....	cesty obtížnosti od <b>V-</b> do <b>VI-</b> UIAA
●	.....	cesty do obtížnosti od <b>VI</b> do <b>VII</b> UIAA
●	.....	cesty obtížnosti nad <b>VII+</b> UIAA
---	.....	Cesta (trasa výstupu)
.....	.....	varianta cesty
- - -	.....	neviditelná část cesty
↪	.....	slanění
✂	.....	nýt, borák, skoba

Obr.12 Symboly a značky, které jsou použity ve foto nákresech u popisů cest

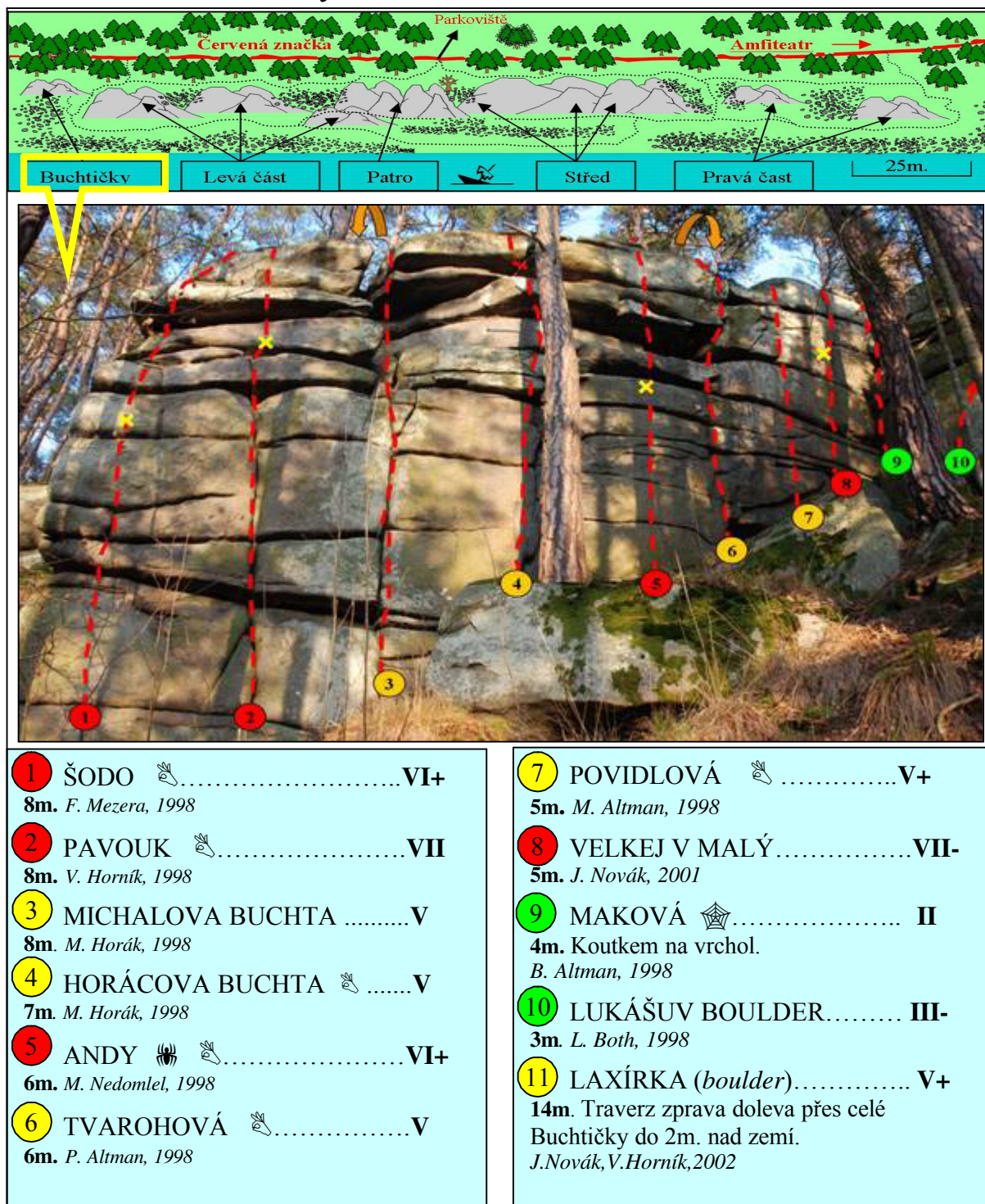
### 3.3.4. Důležité informace o oblasti

Od 1.2. do 15.6., pokud není jinak stanoveno informačními tabulemi nad skalami je zakázáno lezení v celé Hlavní oblasti - Střední část, Patro a částečně v Levá část od cesty č.19 do cesty č.33. z důvodu hnízdění výra velkého (Bubo bubo). Toto nařízení se bude každý rok aktualizovat podle jeho zahnízdění.

### 3.4. Výsledky a diskuse - hodnocení oblasti

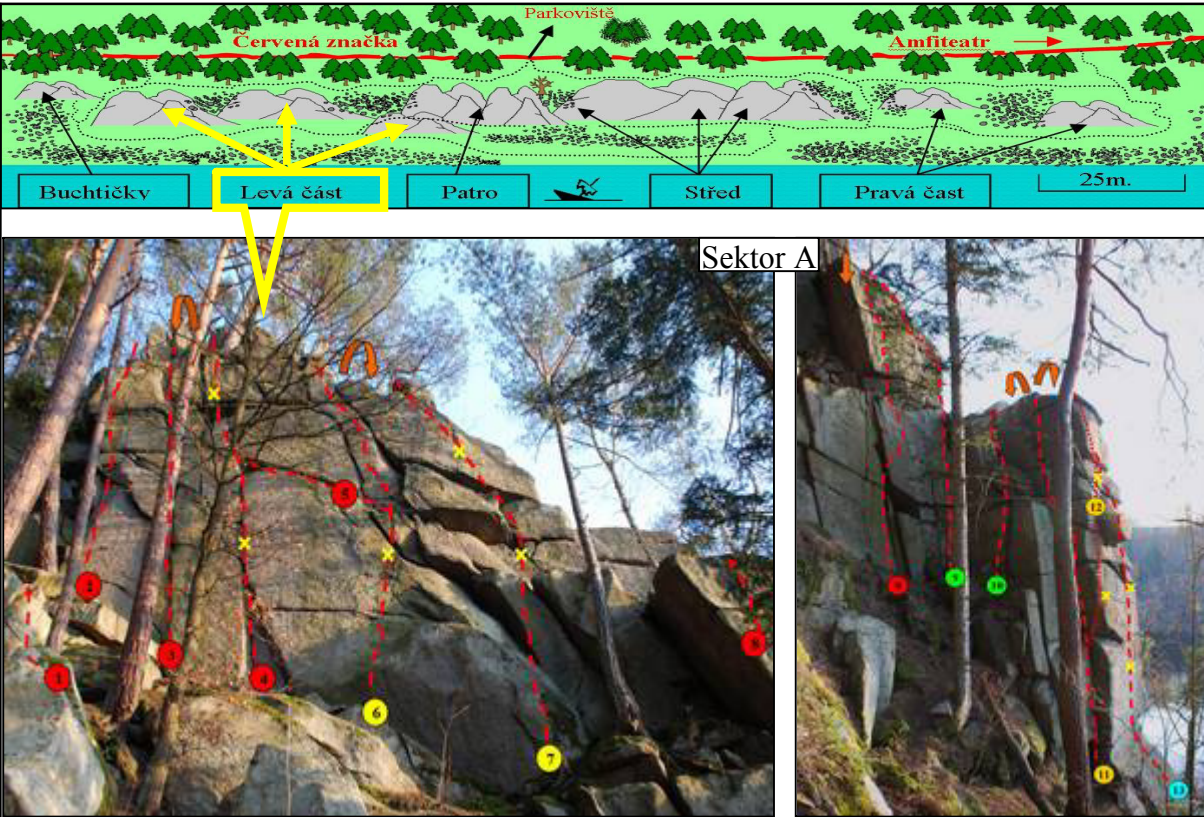
Tato část práce se zabývá grafickým zpracováním výsledků hodnocení všech lezeckých cest v oblasti s jejich popisem, včetně slaňovacích a fixních jisticích bodů, mapové zpracování přístupu k jednotlivým sektorům a stěnám v podobě horolezeckého průvodce.

#### 3.4.1. Sektor Buchtičky



Obr.13 Lezecké cesty v sektoru Buchtičky s popisem a grafickým záznamem

### 3.4.2. HLAVNÍ OBLAST – Levá část (sektor A,B)



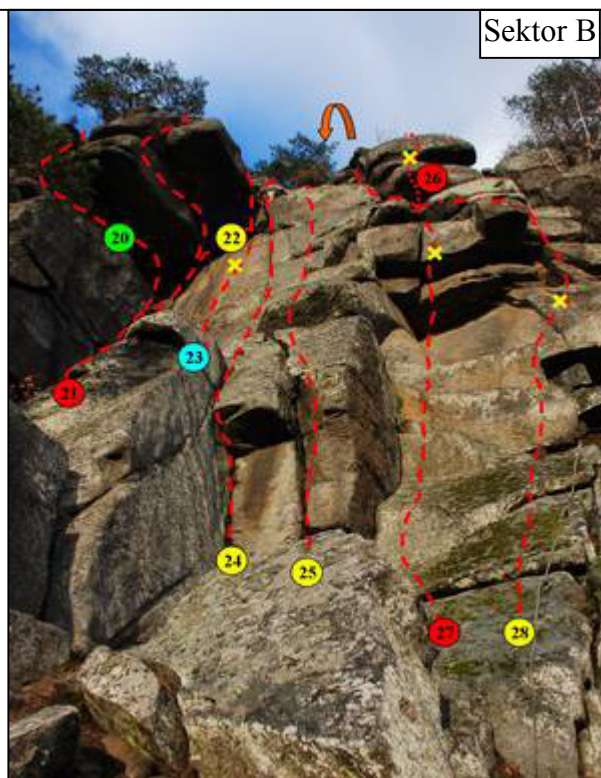
**Sektor A**

<p><b>1</b> TAM TAM 🖐️ 🕊️ <b>Sektor A</b> ..... <b>IV+</b>  <b>5m.</b> V krátké stěnce ve svahu přes převisek a položenou plotnou na vrchol  <i>L. Both, 2007</i></p> <p><b>2</b> MATURITNÍ SIESTA 🖐️ 😊 ..... <b>VII-8m.</b> Při hraně na vrchol.  <i>P. Altman, 2001</i></p> <p><b>3</b> Z HRUŠKY DOLU 😊😊 🖐️ ..... <b>VII-10m.</b> Nejistěnou spárou na vrchol  <i>J. Novák, 1998</i></p> <p><b>4</b> HUP NA ŠVESTKU 😊😊 ..... <b>VII-10m.</b> Spárou přes dva nýty na vrchol .  <i>V. Horník, 1998</i></p> <p><b>5</b> ZMRZLÉ PRACKY 😊😊 ..... <b>VII-12m.</b> Začátek cestou “Stínová“, přechod šikmo ubíhající sparou do cesty “Hup na švestku“  <i>L.Both, P.Altman, J.Rohrich, O. Buček, 2008</i></p> <p><b>6</b> STÍNOVÁ 🕸️ ..... <b>VI-11m.</b> Stěnou přes nýt a dvouspárou na vrchol.  <i>F. Mezera, 1999</i></p> <p><b>7</b> PRVNÍ PARTA 😊 ..... <b>V+12m.</b> <i>F.Mezera, 1999</i></p>	<p><b>8</b> LEZENÍM PROTI OBEZITĚ 🖐️ ... <b>VI+8m.</b> Vlevo od Kvákonoše, nástup levou spárou a v horní části středem stěny na vrchol  <i>P. Altman, 2001</i></p> <p><b>9</b> KVÁKONOŠ 🖐️ ..... <b>IV+8m.</b> Přimo bez použití koutu na vrchol.  <i>M. Altman, 2001</i></p> <p><b>10</b> SESTUPOVKA 🖐️ ..... <b>II-4m.</b> Přimo bez použití koutu na vrchol.  <i>1998</i></p> <p><b>11</b> TŘÍ KRÁLOVÁ 😊 🖐️ ..... <b>V+10m.</b> Koutkem až na vrchol  <i>M. Novotný, 1998</i></p> <p><b>12</b> TŘÍ KRÁLOVÁ var. .... <b>V+10m.</b> Nástup v koutové spáře, přestup do hrany a tou na vrchol.  <i>J. Novák, 1998</i></p> <p><b>13</b> SVOBODOVA HRANA 😊 ..... <b>VII+12m.</b> V pravé části levé stěny po hraně na vrchol  <i>J. Svoboda, 2007</i></p>
---	--

Obr.14 Cesty v Hlavní oblasti levé části v sektoru „A“ s popisem a grafickým záznamem



Sektor A



Sektor B

**13** SVOBODOVA HRANA ☺..... VII+  
12m. V pravé části levé stěny po hraně na vrchol.  
*J. Svoboda, 2007*

**14** NAKULENÍ ☺☞ ..... VII-  
13m. Po hraně v levé části stěny a u nýtu přestup doprava a při hraně na vrchol.  
*F. Mezera, 1998*

**15** VYKULENÍ ☺☺☞ ..... VII-  
13m. Spárou mírně doprava do stěny a přes nýtu na vrchol.  
*F. Mezera, 1998*

**16** ALGENOVO NESMYSLY ☞ ..... VII  
13m. Stěnou přes nýtu přímo na vrchol.  
*O. Huml, 1999*

**17** DVOJSPÁRA ☞☞ ..... IV-  
13m. Položenou dvojspárou na vrchol.  
*M. Novotný, 1998*

**18** JÍTIN JEKOT ☞☞ ..... III+  
13m. Spárou v mírném koutě, přes nýtu a stupně na vrchol.  
*B. Řepka, 1998*

**19** BOROVÁ HRANA ☞☞ ..... IV+  
13m. Po hraně mírně doprava na balkón a dále po členité hraně na vrchol.

Sektor B

**20** LEVÉ „T“ ☞ ..... IV+  
10m. Koutem pod převis, do leva a na vrchol.  
*B. Řepka, 1998*

**21** KAPITÁN VELKÁ HUBA ☺☞ ... VII  
13m. Koutem pod střešovité převis, spárou přes něj na vrchol.  
*J. Doudlebský, 99*

**22** PRAVÉ „T“ ☺☞ ..... V+  
11m. Koutem pod střešovité převis, pod ním doprava a na vrchol. *M. Novotný, 1998*

**23** GOGO ŠOU ☞☺ ..... (VII/VII+)  
7m. Plotnou přímo přes nýtu a okolo převisu na vrchol. *O. Svoboda, 2002*

**24** NŮŽKOKLEŠTĚ ☞ ..... V-  
11m. Vlevo od Jerryho spárou a výlez společně s Pravým T. *?, 2001*

**25** CHUDÁK JERRY ☞ ..... VI-  
12m. Mezi cestou Nůžkokleště a Zmoklá žába.  
*O. Svoboda, 2002*

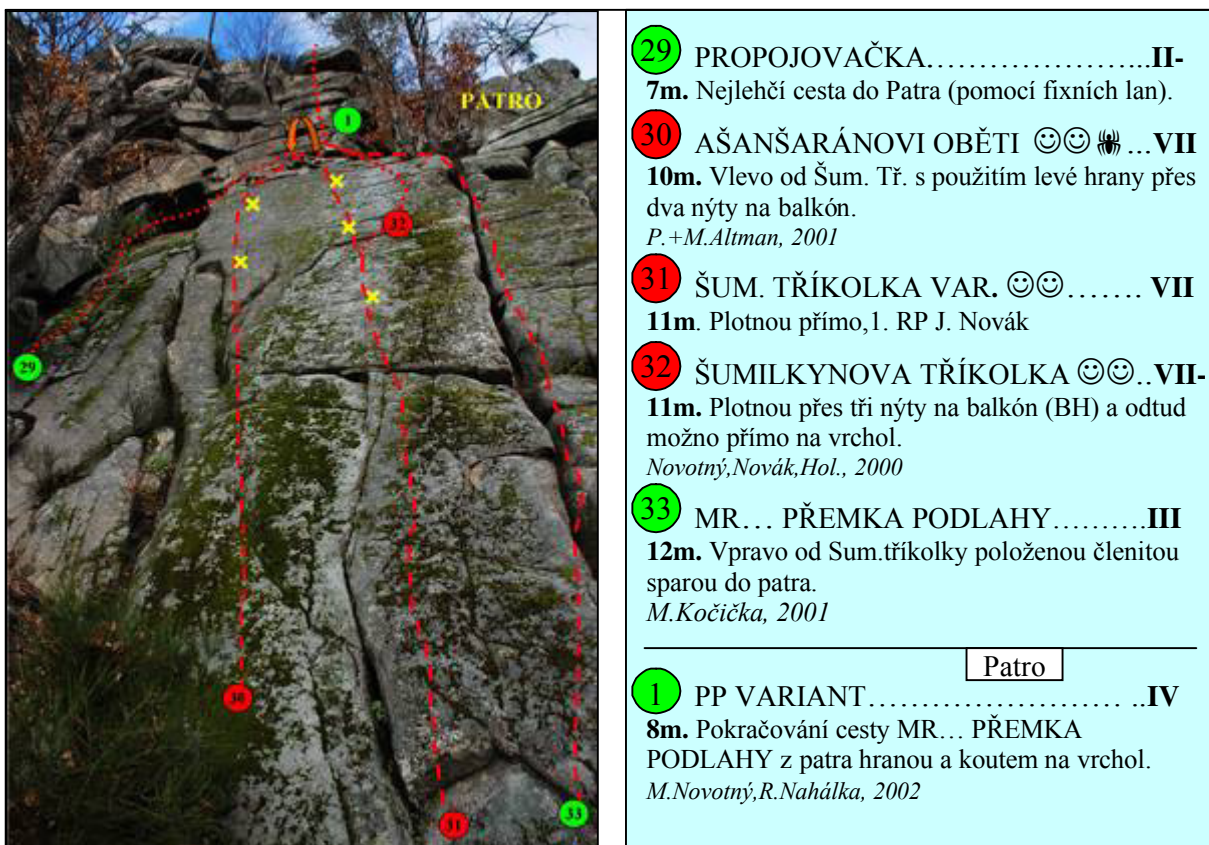
**26** PŘEDOPERAČNÍ KŘEČE ☞☞ ..... VII  
14m. Cestou ZMOKLÁ ŽÁBA až pod vrcholový převis (nýtu) a přes něj na vrchol.  
*P. Altman, 2002*

**27** ZMOKLÁ ŽÁBA ☞☺ ..... VI  
15m. Po koutových stupních pod převis s výraznou spárou (nýtu) a zářezem na vrchol.  
*P. Holub, M. Novotný, 2001*

**28** MTM. .... V+  
16m. Zprava okolo převisu do Zm. Žáby.  
*M. Novotný, P. Holub, 2001*

Obr.15 Cesty v Hlavní oblasti levé části v sektoru „A i B“ s popisem a grafickým záznamem



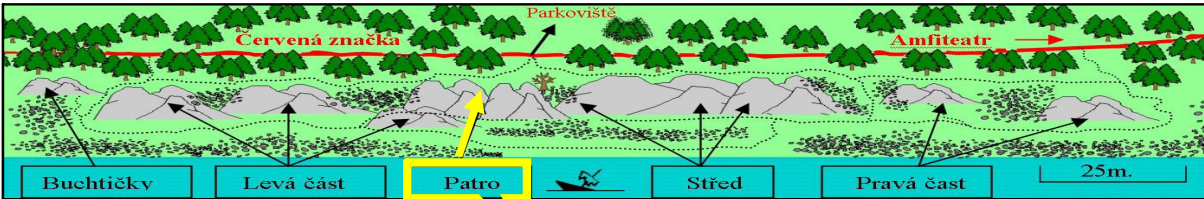


Obr.16 Cesty v Hlavní oblasti levé části v sektoru „B“ s popisem a grafickým záznamem

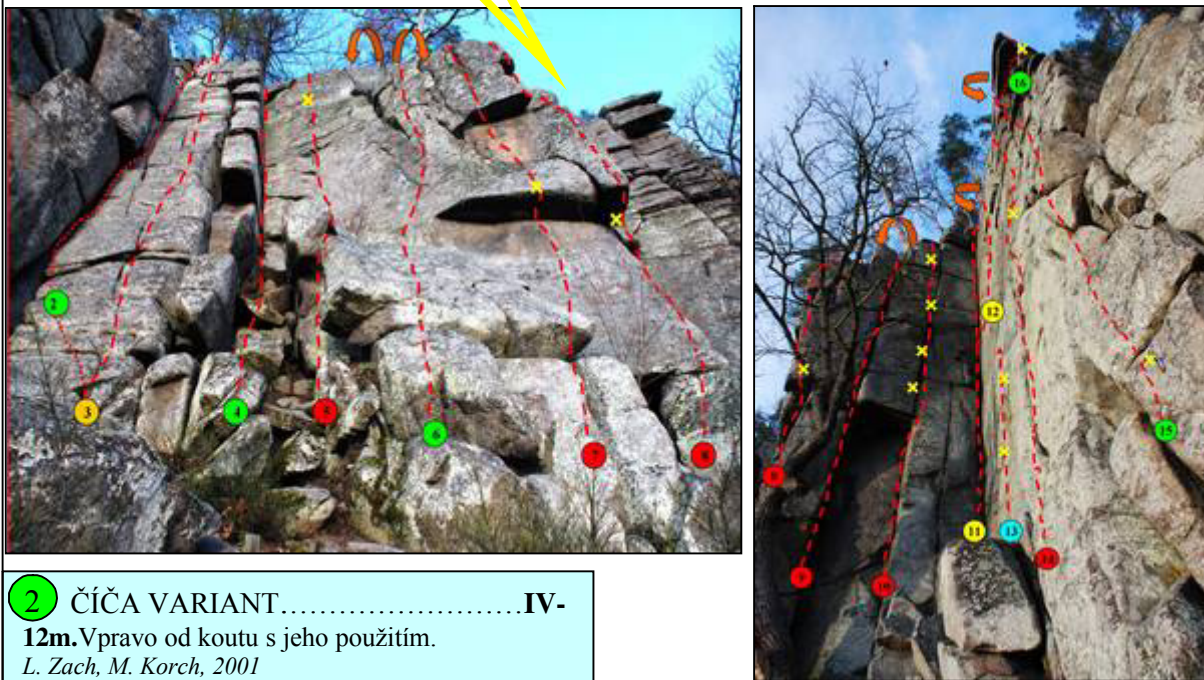


Obr.17 Písecký horolezec v cestě Zmrzlé pracky VII- (UIAA)

### 3.4.3. Hlavní oblast – Patro



The map shows the Patro area with various landmarks and climbing routes. A red line indicates the 'Cervena značka' (red mark) route. Other landmarks include 'Parkoviště' (parking area) and 'Amfiteatr' (amphitheater). The map is divided into sections: 'Buchtičky', 'Levá část', 'Patro', 'Střed', 'Pravá část', and '25m'.



The photographs show two views of the rock face in Patro. The left photo shows routes 2 through 9, and the right photo shows routes 10 through 16. Red dashed lines indicate the climbing routes, and colored circles (1-16) mark specific points of interest or anchors.


<p><b>2</b> ČÍČA VARIANT.....IV- 12m. Vpravo od koutu s jeho použitím. <i>L. Zach, M. Korch, 2001</i></p> <p><b>3</b> ČÍČA.....V 12m. Vpravo od koutu bez jeho použití. <i>L. Zach, M. Korch, 2001</i></p> <p><b>4</b> JASNÁ SNAHA .....IV 13m. Plotnou s použitím koutu na vrchol. <i>P. Altman, 2003</i></p> <p><b>5</b> MARNÁ SNAHA ☺.....VI 13m. Plotnou bez použití koutu přes skobu na vrchol. <i>P. Altman, 2003</i></p> <p><b>6</b> JSEM MLADÝ MÁM SE DOBŘE.....IV- 13m. Vpravo od cesty Marná snaha, přepad do šikmo ubíhající spárky a přímo na vrchol. <i>M. Novotný, 2002</i></p> <p><b>7</b> PALMOVKA ☺☺.....VII- 14m. Plotnou přes převísek a přímo na vrchol. <i>M. Altman, 2002</i></p> <p><b>8</b> DUBOVÁ HRANA L2 🖐.....VI+ 14m. Nástup u dubu a po hraně přímo na vrchol. <i>B. ŘEPKA, 1998</i></p> <p><b>9</b> ZUZANA ☺☺ 🖐.....VII 15m. Pod převis a spárou až na vrchol. <i>J. Novák, 1998</i></p>	<p><b>10</b> BACHMAČ ☺☺.....VI+ 16m. Ubíhající spárou přes nýty na vrchol. <i>F. Mezera, 1998</i></p> <p><b>11</b> KRTKŮV SEN ☺ 🖐.....V+ 18m. Koutovou zužující se párou na vrchol. <i>S. Hlaváč, M. Novotný, 1998</i></p> <p><b>12</b> KRTKOVA EREKCE ☺☺ 🖐.....V+ 19m. 7metrů koutem, traverz spárou doprava a rovně na vrchol. <i>J. Novák, 1998</i></p> <p><b>13</b> E.T.C. J. Nováka ☺ ☠ 🖐.....VIII+ 19m. Hladkou plotnou přes dva nýty na vrchol. <i>J. Novák, 1999</i></p> <p><b>14</b> ŽIVOT NAD ŘEKOU ☺ 🖐.....VII- 20m. Nástup od kamene přímo plotnou k nýtu a bez použití pravé a levé spáry na vrchol. <i>P. Altman, 2000</i></p> <p><b>15</b> PÍLA ☺ 🖐.....IV+ 21m. Po stupních při hraně, pod vrcholem do levé spáry a na vrchol. <i>M. Altman 1998</i></p> <p><b>16</b> PÍLA var. ☺ 🖐 ➔.....V- 23m. Po stupních při hraně, pod vrcholem přestup do pravé stěny (borhák) a na vrchol. <i>M. Altman, P. Altman, 1998</i></p>
---	--

Obr.18 Cesty v Patře s popisem a grafickým záznamem

### 3.4.4. Hlavní oblast – Střední část



Buchtičky | Levá část | Patro | Střed | Pravá část | 25m



**1** DUBOVÁ HRANA L1 ☞ .....VI  
20m. Vlevo od Božské Emy k dubu  
*B. Řepka, 1998*

**2** MORÁLOVÁ ☞☞ .....VII-  
15m. Rozlámaným koutkem, přecházejícím  
v úzkou spárku na balkon do patra.  
*J. Novák, 1998*

**3** MASALA BEA ☺ .....VII-  
35m. Vlevo od Schodů na balkon na polici, přes nýt  
a dále do cesty Úžas úžasovič  
*M. Altman, 2002*

**4** SCHODY NA BALKON ☞ .....IV+  
10m. Po hraně přes stupně na balkon do Patra.  
*M. + P. Altman, 1998*

**5** ÚŽAS ÚŽASOVIČ ☺☺ .....VII-  
35m. Koutovou spárou (Div. srdce) a přímo rovně  
bez použití hrany k Vrcholu blaha a jím na vrchol  
*M. Nedomlel, M. Horák, 2001*

**6** EXSUBOMEGINA ☺ .....VII-  
35m. (varianta Divokého srdce) Výrazným koutem  
přestup do Tur. Šavle, v horní části šikmý traverz  
přes sokolíky, dolez k cestě Vrchol Blaha  
*J. Svoboda, 2001*

**7** VRCHOL BLAHA ☞☞ .....VI-  
6m. Z balkónu přes dva nýty na vrchol  
*M. Altman, 1998*

**8** DIVOKÉ SRDCE ☺☞ .....VII-  
32m. Výrazným koutem do cesty Turecká šavle.  
„první cesta v Jickovičích“  
*J. Novák, V. Horník, 1997*

**9** TURECKÁ ŠAVLE ☞ .....V  
30m. Velikým pravým koutem až k Vrcholu blaha.  
*M. Novotný, Machovec, 1998*

**10** RAMJANBE var. ☺☺☞ .....VII+  
20m. Po levé hraně pilíře na balkon,  
*J. Svoboda, 2007*

**11** RAMJAMBE ☺☺☞ .....VII+  
20m. Po výrazném, nýty odjištěném pilíři na  
balkón, 1998 (1 RP V. Horník 99)  
*M. Altman, J. Svoboda*

**12** VELIKONOČNÍ ☺☞ .....V  
16m. V dolní části po hraně a dvojspárou vpravo od  
Ramjambe na balkon (slačák).  
*M. Novotný, 2000*


**13** UMĚNÍ ŽÍT A MILOVAT ☺☞ .....VII-  
10m. Nástup cestou Když milenky pláčou, nebo  
vpravo od vrcholu blaha. V levé stěně šikmo  
ubíhající spárkou na vrchol.  
*M. Altman, 2000*

**14** KDYŽ MILENKY PLÁČOU .....V+  
30m. Výrazným koutem (skoba) na vrchol.  
*M. Novotný, 1999*

**15** NÁVRAT ZTRAC. PŘÍTELE ☺ .....VI  
30m. Levou spárou přes odštěp, v horní části viz.  
Něžná mrcha, nebo varianta rovně za IV  
*P. Altman, 1999*

**16** NĚŽNÁ MRCHA ☺☞ .....VI  
32m. Spárou na polici a odtud šikmo doleva a  
spárou v kolmé stěnce přes převisek na vrchol  
*M. Altman, 1999*

Obr.19 Cesty v Hlavní oblasti střední části s popisem a grafickým záznamem



Dřeváta-sestupovka

**15** NÁVRAT ZTRAC. PŘÍTELE ☺.....VI

30m. Levou spárou přes odštěp, v horní části viz. Něžná mrcha, nebo varianta rovně za IV  
P. Altman, 1999

**16** NĚŽNÁ MRCHA ☺☞.....VI

32m. Spárou na polici a odtud šikmo do leva a spárou v kolmé stěnce přes převísek na vrchol  
M. Altman, 1999

**17** TRNITÁ ☺☞.....VI

25m. Středem plotny přes smyčku a nýt na vrchol.  
P. Altman, 1998

**18** NAROVNANÝ PLATÝZ ☺☞.....VI+

25m. Zleva okolo nýtu přes plotnu do komína zleva od věžičky. M. Altman, 1998

**19** PLATÝZ ☺☞.....VI+

25m. Přimo přes šedý nýt a stěnou na vrchol.  
M. Altman, 1998

**20** PŘEDNOST. ZAHŘÁDKA.....III+

25m. Vpravo od Platýze koutky na vrchol.  
M. Novotný, 2000

**21** MUŠÍ OČI ☺☺.....VI+

15m. Přimo plotnou. M. Dupák, 2001

**22** SRBOVÉ NA PLOTNĚ ☺.....V

25m. Plotnou u koutu na vrchol. M. Horák, 1998

**23** KOSOVCI V KOUTĚ ☺☺.....V

25m. Koutem (nýt) přestup do pravé stěny a přes druhý nýt k červenému slaňáku.  
M. Novotný, 1998

ČEČENCI JDOU DO SOKOLA ☞...IV

25m. Nástup v koutě, přestup do druhého kouta se sokolem a přes nýt na vrchol.  
M. Altman, 2000

**25** KNIFÁK.....IV

12m. Přes nýt a vlevo okolo převísku k borovici.  
P. Altman, 1999

**26** BLAFÁK.....IV+

12m. Přes nýt a převísek k borovici.  
M. Altman, 1999

**27** KAMENOLOM.....V

25m. V levé části stěny přímo na vrchol. 1998

**28** LOMIKÁMEN ☺☞.....V+

25m. Středovými spárami přes převísek a stupně k červenému slaňáku.  
M. Altman, M. Nedomec, 1998

**29** BARTÁK DO SENÁTU ☺☺☞.....VI+

25m. Nad suchým stromem přímo po hraně.  
V. Horník, 1999

**30** ZACHOVALÁ 40 ☺☞.....VI

16m. Ubíhající spárou na vrchol  
V. Horník, 1998

**31** MÁRA NA HRAD ☞.....IV-

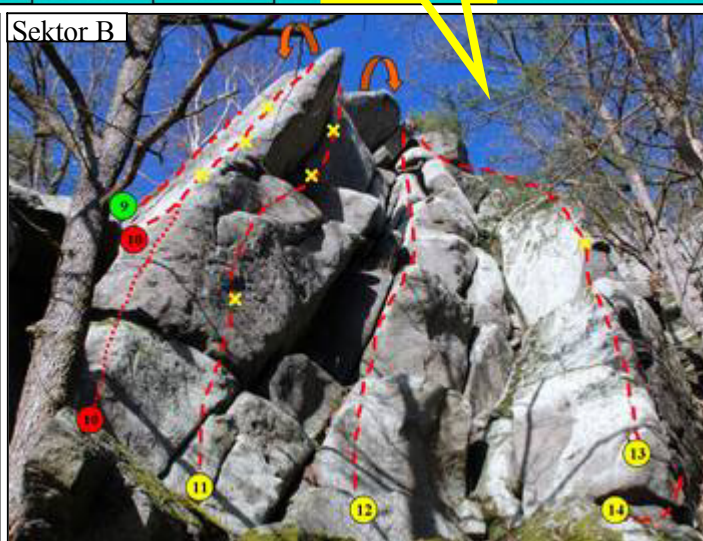

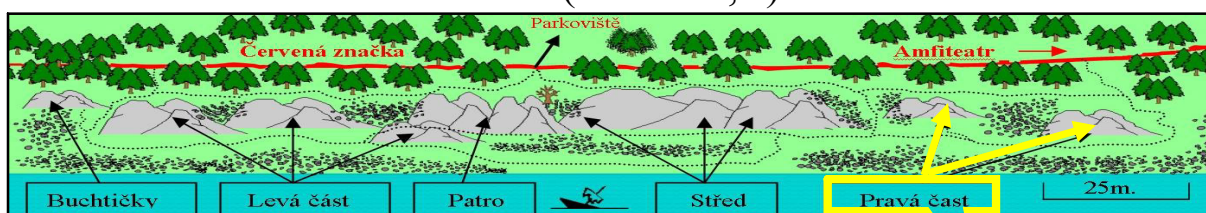
20m. Vlevo od dřeváty přes odštěp a po stupních na vrchol.  
M. Novotný, M. Altman 1998

**32** ZZ TOP ☞☺.....VII-

10m. Stěnkou pod převísek (nýt) přes něj na vrchol  
R. Klíma, M. Novotný, 2001

Obr.20 Cesty v Hlavní oblasti střední části s popisem a grafickým záznamem

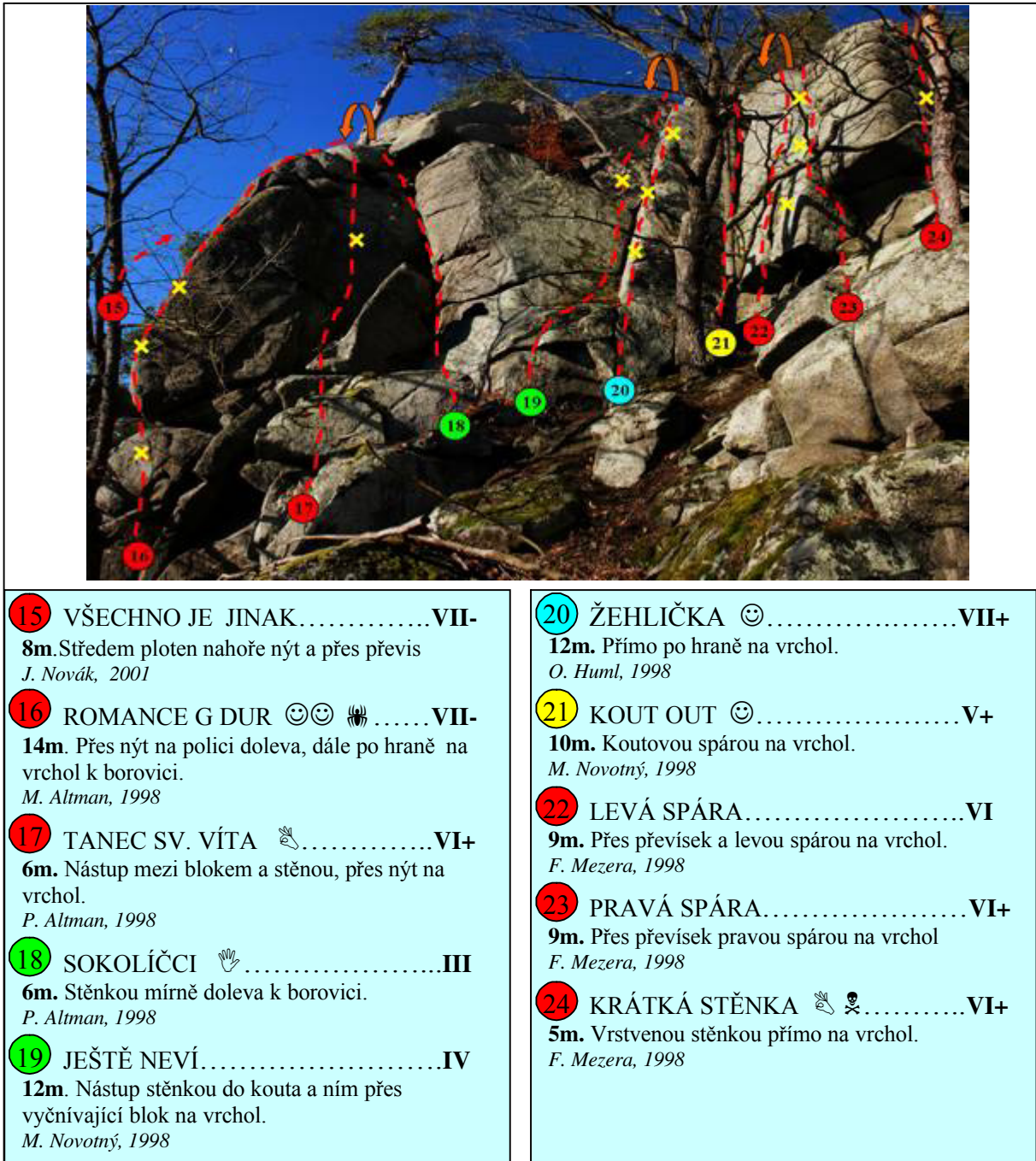
### 3.4.5. Hlavní oblast – Levá část (Sektor A,B)



- Sektor A**
- 1** CESTA OSAMĚLÝCH FEŠÁKŮ... **V-**  
**10m.** Vlevo od cesty 3 zdvihy, spárkou k borovici, zleva spárkami a mělkým járkem ke slaňáku.  
*J. Šíma, D. Kovařík, M. Suchánková, H. Jesenský, 2.7.06*
  - 2** TŘI ZDVIHY ☺☺☺..... **VI+**  
**10m.** Přes kruh na polici a stěnkou na vrchol.  
*B. Řepka, 1998*
  - 3** PŘES NOS..... **IV**  
**12m.** Vlevo od Ukazováčku, spárou přes vklíněný kámen na vrchol.  
*M. Novotný, 1998*
  - 4** UKAZOVÁČEK ☺☺☺..... **VII-**  
**13m.** Nástup po hraně, dále spárou pod převis přes něj (nýt) na vrchol.  
*B. Řepka, 1998*
  - 5** HONZŮV KOUT ☺..... **V**  
**13m.** V levé části plotny pod převis, přestup do levé stěny a spárou na vrchol.  
*J. Novák, 1998*
  - 6** KOTOVÁ MECHOVÁ PLOTNA..... **V+**  
**13m.** Plotnou do koutu, odtud vlevo nad převis a dalším koutem ke stromu.  
*B. Řepka, 1998*

- 7** PŘÍMÁ MECHOVÁ PLOTNA..... **IV-**  
**13m.** Plotnou a poté pravým koutem  
*M. Novotný, 1998*
  - 8** DUNIVÁ HRANA ☺☺☺..... **III+**  
**15m.** V horní části přes skobu.  
*V+S. Hlaváč, 1999*
- 
- Sektor B**
- 9** OS BOS..... **IV-**  
*F. Mezera, 1998*
  - 10** JDOU PO MĚ JDOU ☺☺..... **VII**  
**8m.** Z police přes tři žluté nýty na další polici  
*F. Mezera, 1998*
  - 11** V VÝLEZ ☺..... **VI-**  
**15m.** Nástup stěnkou přes nýt do kouta, odtamtud přes stupně a výlez koutovou spárou na polici.  
*F. Mezera, 1998*
  - 12** MÍLOVÁ ☺..... **IV+**  
*M. Machovec, 1998*
  - 13** HRANA..... **V+**  
**14m.** Po výrazné hraně přes nýty na polici.  
*F. Mezera, 1998*
  - 14** KVAK ☺..... **V-**  
**6m.** Samostatný blok asi 5m. od hlavní stěny.  
*F. Mezera, 1998*

Obr.21 Cesty v Hlavní oblasti levé části sektoru „A i B“ s popisem a grafickým záznamem



Obr.22 Cesty v Hlavní oblasti levé části sektoru „B“ s popisem a grafickým záznamem



Obr.23 Píseční horolezci na Jickovických skalách v Hlavní oblasti.

### 3.4.6. Příbramský sektor - Brčoun

**Hlavní část** ← → **Jickovice**

Příbramský    Brčoun    60m.    Amfiteatr    Sloní zadek    Jelení bok

**1** PRÍTEL ..... V+/VI-  
18m. Začátek za hranou a po stupních na vrchol.  
*P. Obst, 1998*

**2** ČTVRTÁ KARTA ..... VIII  
17m. *P+M. Obst, 1998*

**3** MUŽ NA KONCI SVĚTA ☺ ..... VII+  
17m. Spárkou do koutku, přes převis a mírně doleva na vrchol.  
*P. Obst, 1998*

**4** ROZVODOVÉ ŘÍZENÍ 'Y' ☹ ..... IX-  
12m. *P. Obst, 2000*

**5** SVATEBNÍ OZNÁMENÍ ☺ ..... VIII-  
12m. Spárkou přes odštěp na vrchol.  
*P. Obst, 1998*

**6** D.N.A ☺ ..... VIII  
11m. *P. Obst, 1999*

**7** HUBA BUBA ..... VI+  
11m. *F. Mezera, 1998*

**8** KOMINÍK ☺☺ ☹ ..... VII-  
10m. *P. Obst, 1998*

**9** ROZUM V HRSTI ..... VIII-  
8m. *P. Obst, 1998*

**10** ABLOLUTNÍ NESMYSL ..... VII  
8m. *P. Obst, 1999*

**11** PRO NÁLADY ZLEPŠENÍ ..... III  
4m. *F. Mezera, Šolarová, 1999*

**12** NOVÁ ÉRA ..... V  
5m. *M. Obst, G. Smolová, 1999*

**13** TUTI HAPALAJNEN ..... VIII  
5m. *P. Obst, 1998*

**14** BRUDRA PROFESOREM ..... VI+  
5m. *P+M. Obst, 1999*

Obr.24 Cesty v Příbramském sektoru a na Brčounu s popisem a grafickým záznamem

### 3.4.7. Amfiteatr

**Amfiteatr**

1 OTEC A SYN ⚔.....V  
22m. Přes žlutou skobu a šikmo doprava na vrchol.  
*S. Hlaváč, 1998*

2 HRA NA ALGENU 🤝😊.....VII  
20m. Spárkou přes nos a po stupních na vrchol.  
*P. Obst, 1999*

3 GRETZKEHO SLZY 😊😊.....VI+  
20m. Výrazným koutem přes nýty a stupně na vrchol.  
*M. Novotný, 1998*

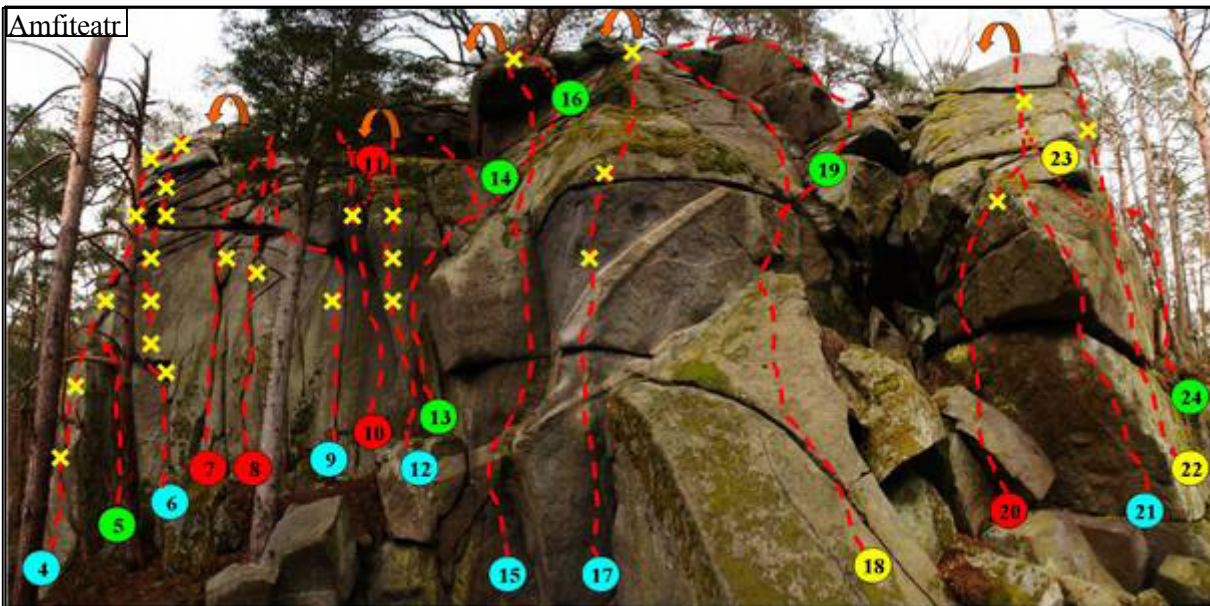
4 HLINKOVA HRANA 😊👤➦.....VII+  
20m. Nástup z čela pilíře, jím na hranu a vrchol.  
*P. Obst, 1999*

5 PŘES BRÁNU.....IV  
20m. Komínem pod převis, vlevo do cesty Gretzkeho slzy a na vrchol.  
*M. Novotný, 1998*

Obr.25 Cesty v Amfiteátru s popisem a grafickým záznamem a písecký horolezec v cestě Pozice nejistá obtížnosti VIII UIAA.



Amfiteatr



**6** POZICE NEJISTÁ 🐜👉.....VIII  
**18m.** Koutem přes převisek plotnou na vrchol.  
*O. Huml, 1999*

**7** SOLFERINO 😊😊.....VI  
**13m.** Spárou přes nýt k borovici, nebo na vrchol.  
*J. Novák, 1997*

**8** NAGÁNO 😊😊.....VII-  
**13m.** Spárou 1m. od cesty Solferino.  
*V. Horník, 1998*

**9** DOMINÁTOR 😊👤🐜.....VII+  
**15m.** Vertikální spárou (nýt) do horizontální (ubíhající do leva), poté na vrchol.  
*V. Horník, 1998*

**10** ŽEMLOVKA var.....VII  
**15m.** Koutovou spárou pod převis (nýt) a přímo přes něj.  
*O. Svoboda, 2000*

**11** ŽEMLOVKA 😊😊👤.....VII-  
**15m.** Koutovou spárou pod převis a do prava na vrchol.  
*J. Novák, 1998*

**12** AQAPARK 🐜.....VIII-  
**15m.** Vlevo od tobogánu přes tři boráky na vrchol.  
*R. Blahník, 1999*

**13** TOBOGÁN 😊.....IV+  
**15m.** Do položeného koutu a jím na vrchol.  
*F. Mezera, 1998*

**14** MECHOVÉ SCHODY 🏠.....III  
**14m.** Vpravo od tobogánu spárou (vklíněný kamen), dále přes stupně - viz. Únik koutem.  
*B. Altman, 1998*

**15** ZTRACENÉ NADĚJE 👤.....VIII-  
**16m.** Koutovou spárou a přes stupně pod převis a přes něj na vrchol.  
*M. Altman, M. Nedomelel 1998*

**16** ÚNIK KOUTEM.....VI  
**16m.** Koutovou spárou přes stupně vpravo od převisu.  
*M. Altman, M. Nedomelel, 1998*

**17** KORUNKOVÁ 👤.....VII+  
**14m.** Nástup v široké koutové spáře, po hraně přes dva nýty do položené plotny a tou na vrchol.  
*R. Blahník, 1999*

**18** NOHY JAKO KONVE 😊.....V  
**14m.** Výraznou položenou plotýnkou, pak nahoru koutem pomocí spárek k borháku korunky.  
*L. Both, P. Holub, 20.7.06*

**19** PŘÁTELÉ – KAMARÁDI.....IV+  
**14m.** Výraznou položenou plotýnkou, pak výše doprava do komína a zprava při hraně na vrchol  
*L. Both, 20.7.06*

**20** TIVOLI 😊🐜👤.....VII-  
**10m.** Nástup ve stráni (u šipky), přepad do prava na stupeň a stěnkou na vrchol  
*M. Altman, 1998*

**21** TIVOLI HRANA.....VII+  
**10m.** Převislou hranou do cesty Tivoli.  
*M. Nedomelel, 1999*

**22** NEDĚLNÍ POHODA 😊.....V  
**10m.** Přímou stěnou přes nýt na vrchol.  
*M. Altman, 1998*

**23** NEDĚLNÍ POHODA VAR.....V+  
**10m.** Nástup viz. Nedělní poh., uprostřed přestup přes hranu do levé plotny  
*M. Altman, 1998*

**24** MLAĐOCHOVKA 👤.....IV-  
**9m.** Stěnou na polici a odtud vlevo na vrchol  
*P. Altman, 1998*

Obr.26 Cesty v Amfiteatru s popisem a grafickým záznamem

### 3.4.8. Sloní zadek – Jelení bok

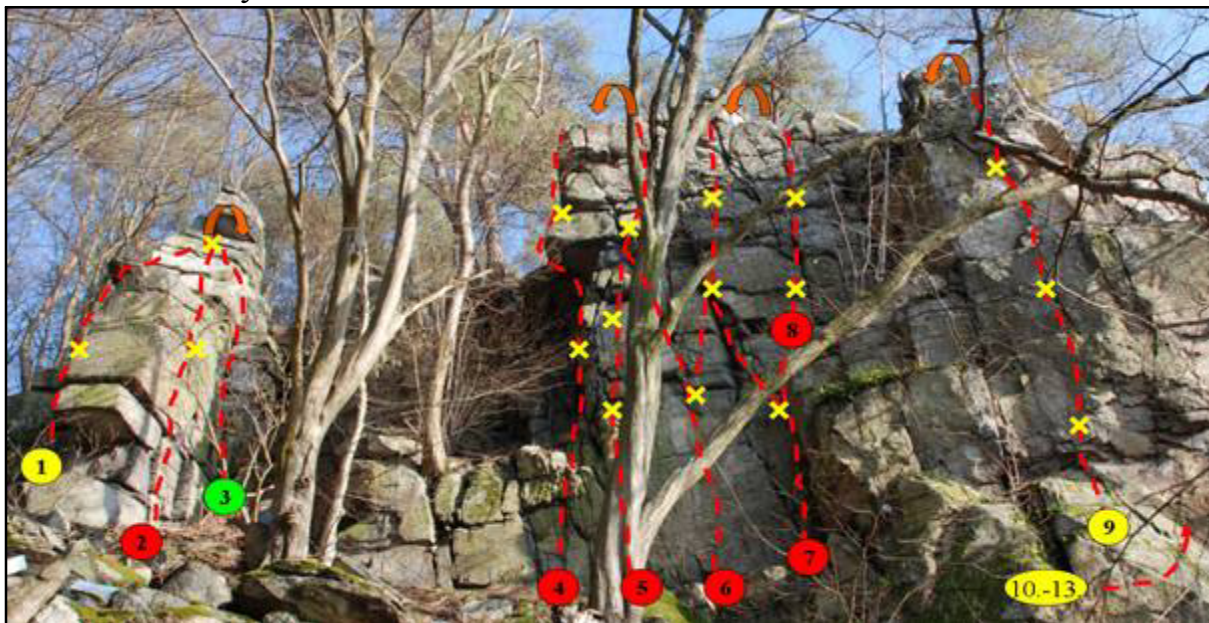
**Sloní zadek**

**Jelení bok**

<p><b>1</b> ATOMOVÝ ZÁKON..... VII 7m. P. Obst, 1999</p> <p><b>2</b> VELKÝ TŘESK..... VI+ 7m. P. Obst, 1999</p> <p><b>3</b> THE HELTER SKELTER   ..... IX- 8m. Stropovou spárou (vklíněc) J. Doudlebský, 1999</p> <p><b>4</b> MÁT. HIJ. SUR. STRÁK.   ..... VIII- 8m. J. Doudlebský, 1999</p> <p><b>5</b> DVĚ MILIARDY ROZPUŠTĚN..... V+ 8m. J. Doudlebský, 1999</p>	<p>ON DOŇ..... II M. Novotný, P. Holub, 8.11.03</p> <p>MELOUN ZA KAMNAMA..... IV R. Nahálka, 17.11.03</p> <p>BARBAR BUSH..... VII J. Novák, 17.11.03</p> <p>SKŘIVÁNEK Z OLDŘICHOVA..... V+ V. Horník, J. Novák, 17.11.03</p> <p>SAMETOVÁ..... V P. Holub, M. Novotný, R. Nahálka, 17.11.03</p>
<p>Cesty 6.-13. jsou nad vodou a jsou po většinu roku zatopeny.</p> <p>TEREZKA..... V R. Nahálka, 8.11.03</p> <p>VODNÁŘ..... VI- J. Novák, R. Nahálka, 8.11.03</p> <p>ONA DOŇA..... V P. Holub, M. Novotný, 8.11.03</p>	<p><b>1</b> BABA..... VI+ 7m. Přes tři nýty ke slaňáku. P. Obst, G. Smolová, 2001</p> <p><b>2</b> TAK DÍK..... VII 7m. Přes dva nýty ke slaňáku P+M. Obst, 2001</p> <p><b>3</b> AIKIDO..... VIII 7m. Koutem pod převis k bh. a přes něj ( kůži drásající trhlínkou) na vrchol ke slaňáku P. Obst, 2001</p> <p><b>4</b> TEP..... VII 7m. Stěnkou přes nýt do koutku a ke slaňáku P. Obst, 2001</p> <p><b>5</b> UFO..... VI 7m. P. Obst, 2001</p>

Obr.27 Cesty na sloním zadku a Jelením boku popisem a grafickým záznamem

### 3.4.9. Varta – vyhlídka na Zvíkov



- 1** ZELENÁ KUŽELKA.....V-  
9m. Na věžičce jako cesta č.1 , po hraně přes skobu a položenou plotnou ke slaňáku.  
*Both,Novotný,Cimický, 2000*
- 2** BERNARD ☺.....VI  
9m. Cesta na věžičce, stěnou přes nýt doleva na polici a odtud pod převis (slaňák).  
*Tolarová,Lhotka,Mezera, 1999*
- 3** PAMPELIŠKA.....III  
9m. Koutem, v horní části šikmý traverz doleva.  
*Procházková ,Kostohryzová, 2000*
- 4** REVMATICKÁ ☺ ☿.....VI+  
14m. V levo za rohem přes převis na vrchol.  
*Tolarová,Lhotka,Mezera, 1999*
- 5** P&P.....VI  
14m. U hrany mírně doprava přes dva nýty .  
*Tolarová,Lhotka,Mezera, 1999*
- 6** BUĎ A NEBO ☺ ☿.....VII  
14m. Uprostřed stěny přes nýt a odtud buď doprava nebo doleva na vrchol.  
*Tolarová,Lhotka,Mezera*
- 7** HLADKÁ ☿.....VII-  
14m. Nastup v koutě k nýtu a odtud doleva přes hladkou stěnu a dva nýty na vrchol.  
*Tolarová,Lhotka,Mezera, 1999*
- 8** FEKÁLKA.....VI  
14m. Nastup jako cesta Hladká, ale uhýbá doprava.  
*Tolarová,Lhotka,Mezera, 1999*
- 9** BIJTE CHATAŘE ☺ ☺.....VI+  
17m. Cesta v pravé části stěny, přímo přes tři nýty.  
*Tolarová,Lhotka,Mezera, 1999*

Následující cesty jsou 15 m. od cesty č.9

- 10) ČISTÁ SPÁRA.....IV  
přes nýt a spárou na vrchol  
*Novotný,Both,Cimický*
- 11) I MUŽI MAJÍ SVÉ DNY.....V-  
- širokým ubíhajícím koutem na vrchol  
*Both,Novotný,Cimický,00*
- 12) ZLATÝ ŽELEZNÝ.....VI-  
- po pilíři přes nýt na vrchol  
*M.Novotný. P.Holub,2000*
- 13) P.A.D.A.M.....V-  
- cesta se nachází asi 20m. od cesty č.12  
*M.Novotný, L.Both*



Obr.28 Cesty na Vartě s popisem a grafickým záznamem a cesta Ramjambe VII+ UIAA.