

ČÁST IV.

TOKÁŇ

(výběr)

Správce oblasti : SLÁVA HRKAL st.  
Chřibská 217  
okr. Děčín

OBSAH :

SEKTOR - A. BOULDROVÁ ZAHRÁDKA

1. Strážce pětidomí
2. Šakalova věž
3. Vosí věž
4. Zub

SEKTOR - B. TOKAŇSKÁ JEHLA

5. Tokaňská jehla
6. Strážce jehly

SEKTOR - C. ŽELEZNÁ HLAVA

7. Železná hlava

SEKTOR - D. PAVOUČÍ HRAD

8. Pavoučí hrad
9. Napoleon
10. Zvon
11. Sedm pív

# TOKÁŇ

(výběr)

Rozsáhlá skalní oblast na okraji Českosaského Švýcarska zahrnuje věže, masívy a boulderové kameny v blízkém okolí rekreační osady Tokáň severně od Jetřichovic. Výchozími místy do této oblasti jsou obce Jetřichovice, Rynartice, Chříbská a Doubice. Páteř oblasti tvoří modře značená turistická cesta, která ulehčuje orientaci při vyhledávání lezeckých cílů.

Tento výběr lezeckých cílů oblasti Tokáň vás zavede do čtyř sektorů, které vám umožní poznat zvláštní kouzlo lezení uprostřed nádherné přírody. Výstupy i věže v tomto výběru jsou nové a doposud nebyly publikovány v žádném jiném průvodci, s výjimkou Strážce pětidomí a Tokáňské jehly, na kterých však přibýlo několik nových cest.

## SEKTOR - A. BOULDEROVÁ ZAHRÁDKA

Oblast se nachází asi 2 km od chat na Tokáni po modré značce směrem na Panenskou jedli, první odbočkou vozové cesty doprava asi 100 m před odbočkou vpravo na masivech. Výstupy na Strážce pětidomí, Šakalcva věž, Vosí věž a Zub, možnost boulderingu mezi mohutnými balvany jsou označeny ve schématickém obrázku šipkami. Naskýtá se možnost nádherného výhledu do oblasti Růžová zahrada, Vosí vrch a Dravčí stěny.

## SEKTOR - B. TOKÁŇSKÁ JEHLA

Věže se nachází za odbočkou z modré značky na žlutou směr Doubice, před Úzkými schody vlevo ve svahu. Výstupy na Tokáňskou jehlu a Strážce jehly. Další věže jsou rozmístěny v okolí.

## SEKTOR - C. ŽELEZNÁ HLAVA

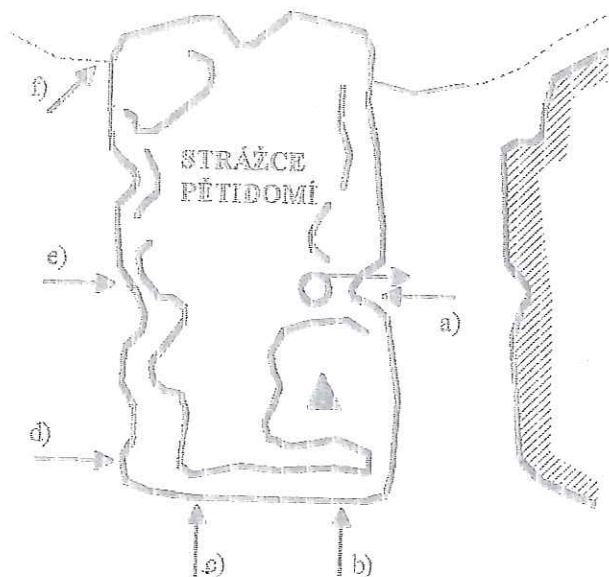
Polověž a masív spadající za poslední Tokáňskou chatou do Táborového dolu. Lezecky atraktivní sektor s krásnými exponovanými cestami v pevném železitém pískovci.

## SEKTOR - D. PAVOUČÍ HRAD

Sektor se nachází v klínu značek modré (směr Rynartice) a žluté (směr Ostroh). V této části navazuje oblast Tokáň na oblast Jetřichovice. Lezecké výstupy jsou na Pavoučí hrad (polověž), Napoleon, Sedm piv a Zvon. V okolí jsou rozmístěny další věže.

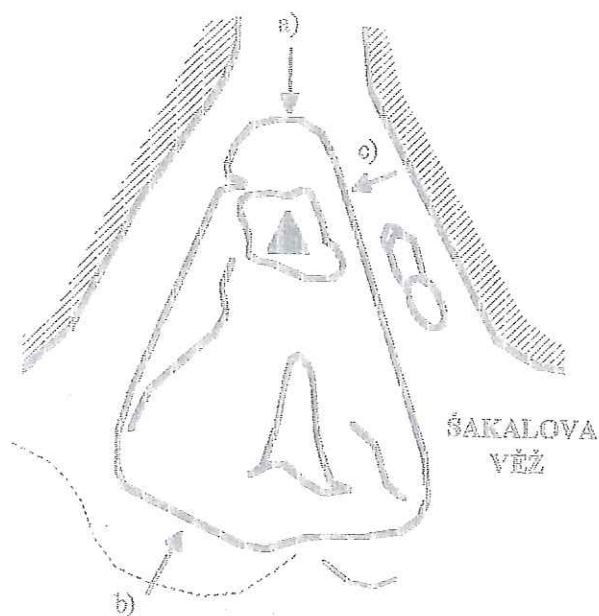
## 1. STRÁŽCE PĚTIDOMÍ

- a) Útěk ze šachty V. Sláva Hrkal st. , P. Votický 1989. Stěnkou a spárou pod slaněním na vrchol.
- b) Zasadlová hrana VIIa. Sláva Hrkal st. (jištěn) 1990. Při hraně hladkou stěnou ve spádnicí kruhu na vrchol.
- c) Jižní stěna IV. Jějí Chára, S.Hrkal st. 1989. Středem J stěny a zleva na vrchol.
- d) Stará cesta III. Miroslav Michlík 12.8.1973. J hranou na žmsu a vlevo spárou na vrchol.
- e) Padající listí VI. Pavel Šedý, S.Hrkal st. 27.10.1990. Středem hladké stěny, výše žlabkem na vrchol.
- f) Šakalův dleč VIIa. Sláva Hrkal st. , P.Šedý, M.Stárek 20.7.1991. Stěnou šikmo doleva ke kruhu: a zprava na vrchol.



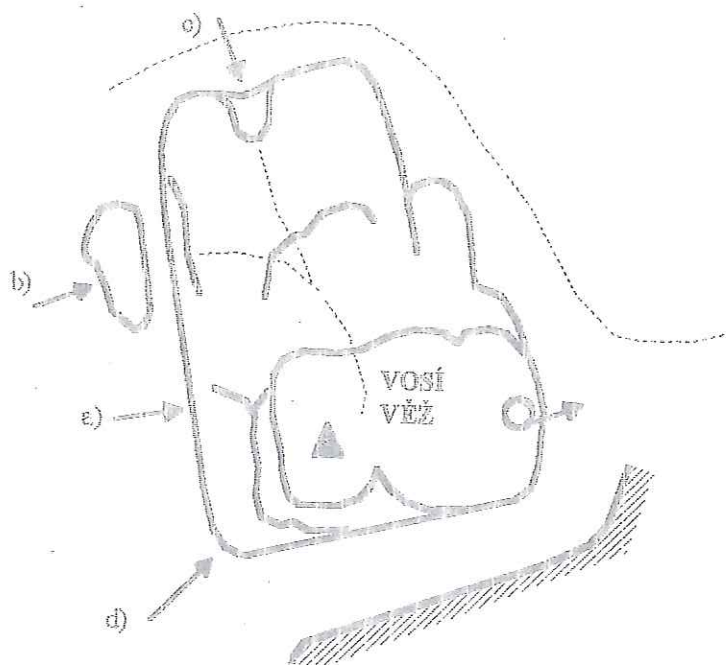
## 2. ŠAKALOVA VĚŽ

- a) Lepivá hrana IV. Sláva Hrkal st. , P.Menšík, L.Linhart 1.7.1989. Náhorní hranou na vrchol.
- b) Stopy v písku VI. Sláva Hrkal st. , P.Menšík, L.Linhart 29.7.1989. Stěncu doprava na hranu ke kruhu, stěnou a žlabem na vrchol.
- c) Konec sezóny VIIa. Pavel Šedý, S.Hrkal st. 20.9.1993. Stěnou ve spádnicí borháků na vrchol.



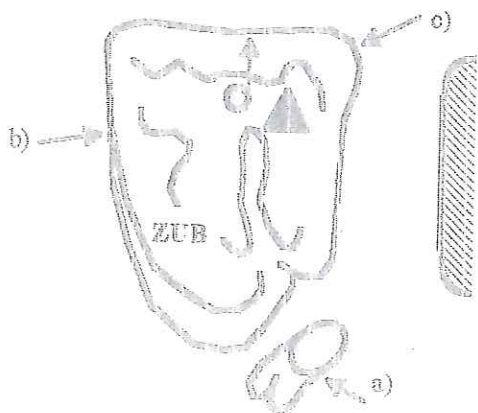
### 3. VOSÍ VĚŽ

- a) Divoké a krásné VIIIa. Sláva Hrkal st. , S.Hrkal ml. 25.5.1995. V Z stěně ve spádnicí borháku na vrchol.
- b) Západní cesta V. Günter Schneider (jištění) 25.4.1976. V levé části Z stěny stavěním a stěnou přes balkón na vrchol.  
Bez stavění VI. Václav Sojka 23.4.1989.
- c) Cluibrine VI. němečtí lezci. Středem S stěny (kruh), výše žlabem na vrchol.
- d) Projekt S.Hrkal ml.



#### 4. ZUB

- a) Borůvkový žlábkok II. Sláva Hrkal st. 25.6.1987. Náhorním žlábkem na vrchol.  
 b) Běsnění starců VIIIb. Sláva Hrkal st. , P.Menšík, L.Linhart 1.7.1989. Středem stěny ve spádnicí kruhu na vrchol.  
 c) Čilčova hrana VIIa. Sláva Hrkal st. , S.Hrkal ml. 6.5.1996. Hranou k borháku zprava na vrchol.

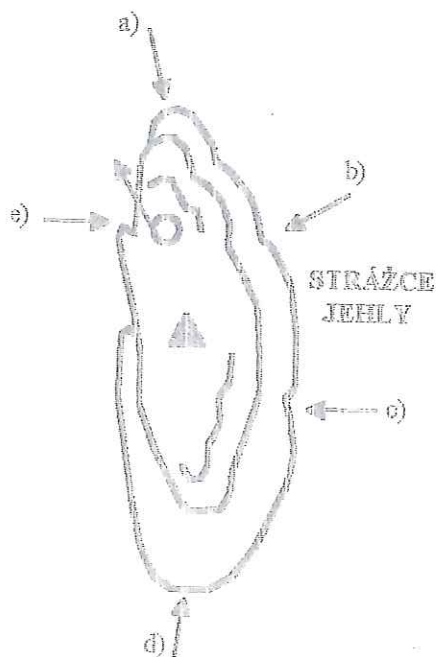
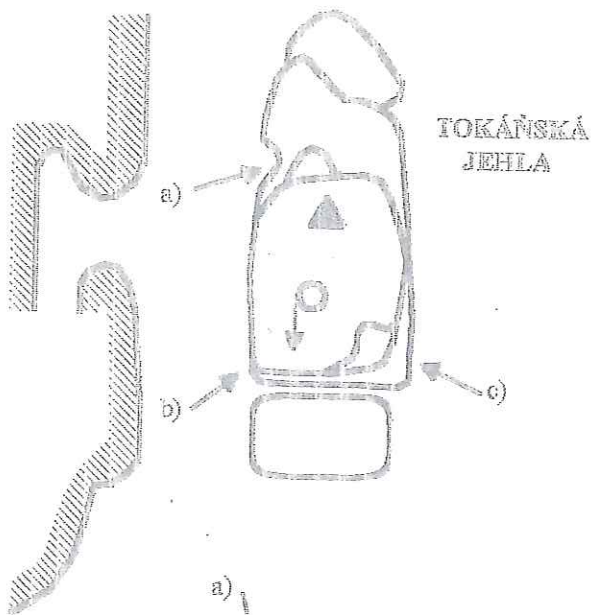


## 5. TOKÁŇSKÁ JEHLA

- \*a) Stará cesta VIIb. Konrad Hillme, K.Böhme 18.9.1971. Vlevo v náhorní stěně spárou na balkón a vpravo stěnou na vrchol.
- \*b) Let plachetky čarodějky VIIb. Sláva Hrkal st. , P.Šedý 1994. Pravou náhorní hranou přes 2 borháky na vrchol.
- c) Bukvíčová cesta VIIIb. René Pohořálek, F.Landovský, M.Havlák 22.7.1984. Levou údolní hranou ke kruhu a zleva stěnou, výše hranou na vrchol.

## 6. STRÁŽCE JEHLY

- a) Náhorní hrana II. Sláva Hrkal st. , J.Hrkalová 23.9.1987. Náhorní hranou na vrchol.
- b) Hodinářova spára V. Sláva Hrkal st. , J.Hrkalová 23.9.1987. Spárou k velkým hodinám a zprava stěnou na vrchol.
- c) Mates VIIIa. Václav Sojka 30.6.1990. Spárou přes převis k hodinám a na vrchol.
- d) Přečná borh VIIa. /nejjistěno/ Václav Sojka, J.Melo 22.4.1988. Údolní hranou přes převis a zprava na vrchol.
- e) Sokolík V. Václav Sojka, J.Melo 22.4.1988. Sokolíkem v SZ stěně na vrchol.





## 7. ŽELEZNÁ HLAVA

- \*a) Okamžitá záblesku VIIIb. Sláva Hrkal ml. , S.Hrkal st. 6.5.1995. Ukloněnou plotnou ke kruhu zprava k borháku a přes břicha na vrchol.
- \*b) Šakalův odkaz VIIb. Sláva Hrkal st. , M.Stárek, T.Chochola 28.9.1991. Železnou plotnou k 1. a 2. borháku. Šikmo doprava ke spáři (3. borhák), tou vzhůru (hodiny) pod převis, traverz doleva a vzhůru ke 4. borháku. Stěnou doprava na vrchol. (cesta na památku horolezce Milana Šakala Štantejského 2.7.1939).
- \*c) Železná lady VIIa. Václav Sojka, L.Mourá 19.6.1994. Mezi cestou b) a hranou kolem 2 borháků na rajbasovou hramu, tou a komínem na vrchol.
- \*d) Tokaňský nos VIIa. Pavel Šedý, S.Hrkal st. 1.7.1994. Stěnou při hraně pod převis (kruh), zprava přes převis (borhák) stěnou (2. borhák) na nos a ustupující hranou, výše komínem na vrchol.

ŽELEZNÁ HLAVA

a) b) c) d)

PAVOUČÍ HRAD

a) b) c)

ů ů ů ů ů ů

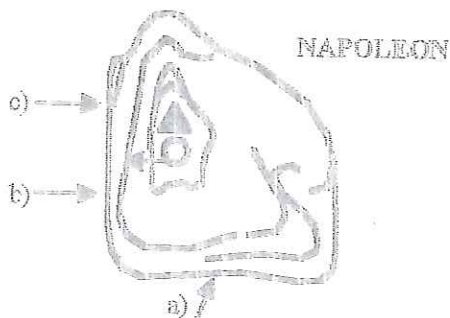
ů ů ů ů ů ů

## 8. PAVOUČÍ HRAD (pořověž)

- \*a) Dva kroky v pavučině VIIIa, Sláva Hrkal st. , F. Šedý 17.8.1993. Bílou děrovanou stěnou přes 4 borháky na vrchol.
- \*b) Černé vdovy VIIa, Sláva Hrkal st. , P. Šedý, M. Stárek 21.5.1993. Stěnou při hraně (borhák) ke 2. borháku. Středem stěny (smyčka) na vrchol.
- c) Šekáčova spára IV, Sláva Hrkal st. , S. Hrkal ml. 18.6.1994. Spárou a komínem na vrchol.

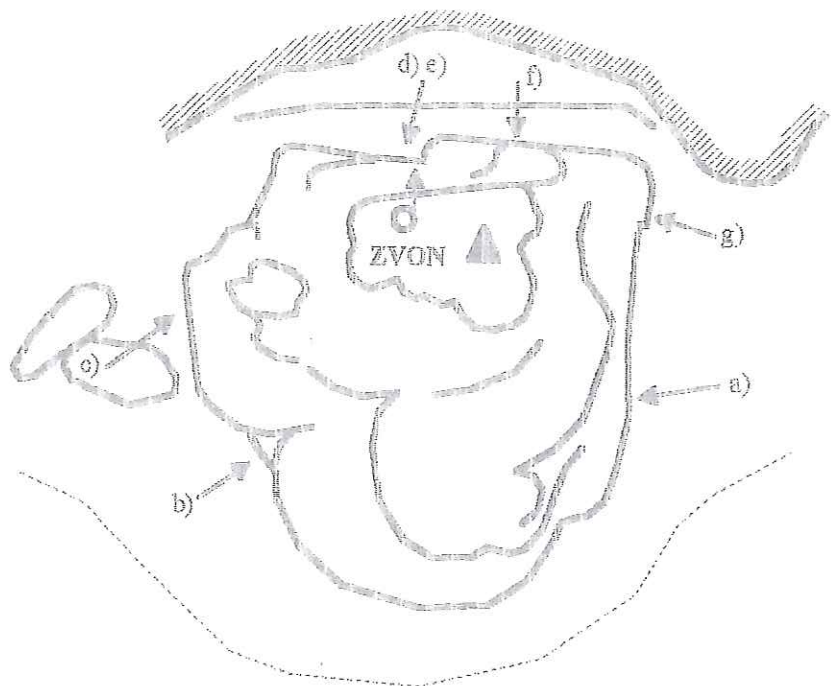
## 9. NAPOLEON

- a) Wataršice VI. Dáša Kropáčková, Z.Kropáček 3.5.1986. JV stěnou šikmo doprava (kruh), stavením a stěnou na vrchol.  
Bez stavění VIIa. Pavel Menšík, S.Hrkal st. 2.7.1989.
- b) Mmaršálská hřt VIIb. Lubomír Kaván, V.Sojka 12.7.1991. Středem náhorní stěny (kruh) na vrchol.
- c) Satisfakce VIIIb. Lubomír Kaván, V.Sojka 12.7.1991. V levé části náhorní stěny zářezem (kruh) na vrchol.



## 10. ZVON

- a) Stará cesta III. Zdeněk Kropáček 20.10.1978. V stěncu šikmo doleva na balkón a hranou na vrchol.
- b) Údolní cesta IV. Manfred Kühn, Z.Kropáček, E.Merke 15.8.1979. Přerušovaným žlábkem na balkón a cestou a) na vrchol.
- c) Komu zvoní hrana VIIIa. Lubomír Kaván, V.Sojka 12.7.1991. Ručkováním převísem doleva na Z hranu a tou na vrchol.
- d) Náhorní cesta V. Zdeněk Kropáček, M.Kühn 15.8.1979. Vpravo v náhorní stěně na lávku, krátce doprava a podél žebra na vrchol.
- \*e) Severozápadní cesta VI. Lubomír Kaván, L.Štěpán 19.3.1989. Jako cesta d) na lávku a stěnou (kruh) na vrchol.
- \*f) Šatánkovy verše IXa. Sláva Hrkal ml. (jištěn) 18.4.1996. Středem bílé trojúhelníkové náhorní stěny ve spádnicí borháku na vrchol (cesta věnovaná památce kamaráde a lezce Václava Šatánka).
- g) Východní cesta V. Zdeněk Kropáček, E.Merke, M.Kühn 15.8.1979. SV hranou k zářezu, postavením a stěnou na vrchol.  
Bez stavění VI. Lubomír Kaván



## 11. SEDM PIV

- a) Sestupovka I.
- b) Zuby nehty VIIa. Sláva Hrkal ml. (jištěn) 8.5.1996. Stěnou kolem odštěpu (borhák), výše rajbasem na vrchol.
- c) Údolní hrana VI. Sláva Hrkal ml. , S.Hrkal st. 8.5.1996. Údolní hranou (3x hc-diny) na vrchol.
- d) O sele mto VIIa. Sláva Hrkal ml. , S.Hrkal st. 4.10.1995. Stěnou ve spádnicí borháku na vrchol.
- e) Staré pecky VIIIb. Sláva Hrkal st. , S.Hrkal ml. 4.10.1995. Středem stěny ve spádnicí borháku na vrchol.
- f) Odpaclík VIIIc. Sláva Hrkal ml. (jištěn) 8.5.1996. Vprave části stěny ve spádnicí borháku na vrchol.
- g) Trájkomán II. Stanislav Emingr 30.4.1994.
- h) Křana foti ů VIIIb. Sláva Hrkal st. , S.Hrkal ml. 4.10.1995. Stěnou doleva na brannu, tou (borhák) na vrchol.
- i) Humus spéra V. Sláva Hrkal ml. , S.Hrkal st. 8.5.1996. Šikmým zářezem do spéry a tou na vrchol.
- j) Jalte před VIIa. Sláva Hrkal ml. , S.Hrkal st. 4.10.1995. Náhorní stěnou (borhák) na vrchol.

- k) Mravenčí II. Miroslav Jón 30.4.1994.  
 l) Tačínudolva hraha V. Martin Štítkovec 14.10.1995.  
 m) Stará II. Jaroslav Vlasák 30.4.1994.  
 n) Jižní hraha IV. Jaroslav Vlasák 30.4.1994.  
 o) Pohoda II. Stanislav Eminger 30.4.1994. Kominem na vrchol.  
 p) Pívná hraha VIIIa. Sláva Hrkal ml., Š.Hrkal st. 8.5.1996. Stěnou při hřebě (2x hodiny) na vrchol.

