

**H
E
L
F
Š
T
Ý
N**

78

Skály pod hradem Helfštýnem

Přístup: Z lipníku nad Bečvou/žel.
trať 27/po červené turistické
cestě do Týna nad Bečvou/lhod./
Přístup ke skalám je z pěšiny ve-
doucí od volejtalového hřiště.
Dále jdeme asi 300m po vrstevnici
vlevo podél lesa a vpravo v lese
se nacházejí první skály.

Táboření je povoleno na břehu
řeky Bečvy.

Skály dosahují výšky až 40m.
Jedná se většinou o lezení na
nakloněných plotnách břídlíkového
původu. Skály jsou místy lámavé!
Cesty jsou vysokočovány. Výstupy
jsou popisovány zleva doprava.
Významnější výstupy jsou v popisu
označeny.

Skály v okolí hřiště na odbíje-
nou /Starý lom/ nejsou lezecky
využívány.

Zpracovali: J. Adamec, F. Čáp, J. Čáp

A.ROUPOE



I. MATTERJORNEK

II. TVRZ


III. PEZEJMENNA

IV. U OKNA

VI. NOVÝ LOM

Učivne skaly pod hradem Heřtstyn

seřkově pohled:



Týn nad Bečvou

I. KATTEBUORNEK

Stěna je charakteristická obrácenou nálevkou ve svém středu. V levé části je pilířek oddělený o hlavní stěny komínem.

1/ Hladkolezy ----- IIIa

Hladkou plotničkou podél hrany pilíře.

Otto a Jiří Novotný

2/ Drvička ----- IVa

Vpravo od hrany přes převis na plošinu a z ní dál na vrchol.

Leo Urbánek-Jiří Novotný

3/ řtěk ----- IVa

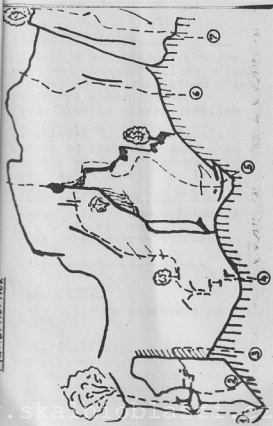
Komínem vzhůru do úrovně kruhu. Traverz vlevo a dále již jako při předchozí cestě.

Jiří Novotný-Otto Novotný

+4/ Okupační ----- V. A1

Káštup asi 20m vpravo od komína. Vlevo vlevo vzhůru a pak traverz doprava do úrovně hrdele nálevky. Dále vpravo a podél spáry vzhůru. Závěr jako u cesty 4.5
Jiří Novotný-Leo Urbánek

MITTERNORHEX



+5/ Matterhornek ----- VIa

Částup je ve středu trychtýře,
pak jeho pravou částí do zřetí
a pravo nad převis. Stěnou přímo
vzhůru na konec plotny.

řavel Hradíle - Karel Hradílek

+6/ Hranická ----- V+

Vpravo od cesty č. 5 spárou a
plotnou přes čtyři kruhy.
Horolezci z Hranic 1978

7/ Jelimánek ----- IIa

Levou stranou koutu, potom do
něj a jím vzhůru.

Jiří Urbánek - Arnošt Fiala

IIa...TRVZ

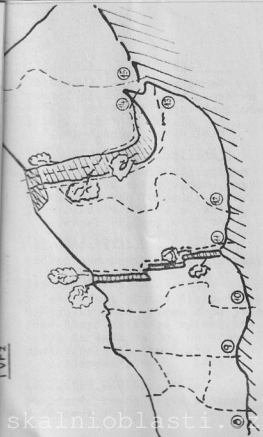
Tato skála je rozdělena na tři
části.

+8/ Ježíšek ----- VIa

Několik metrů vzhůru, traverz
dopr. a mírně vlevo na hranu
stěny. Od posledního kruhu je
možné přetřaverzovat do cesty

Faint, mirrored text from the reverse side of the page, likely bleed-through from the other side of the paper.

IVFZ



8.9.

9/ Ptáčý ----- V, A1

Plotnou k jedničkové skobě a pomocí ní do spáry. Dále nahoru spárkou přes dvě skoby do plotničky, jípk vzhůru.

P. Čáp - J. Adamec 1978

10/ Šenkova cesta ----- IV, A1

Ze suťového kužele porostlého travou asi 2 metry vzhůru, trav. dopr., dále vzhůru podél hrany. Traverz do spádku a vzhůru,

J. Adamec - M. Šenk 1978

11/ Valý kout ----- III

Nakloněným koutem mezi plotnami.

12/ Dunivá ----- V, A1

V levé části plotny šikmo dopr. nahoru/kruh/do výlomu a po jeho levé části na konec výlomu. Lá-
mevým terénem vzhůru na hranu plotny. Dále cestou 8.13.

J. Adamec x P. Čáp 1978

13/ Vraná plotny ----- IIa

Po lámavé hraně velké plotny.

J. Adamec x P. Čáp 1978

14/ Velký kout ----- II.

Širokým koutem mezi cestami
8.6 a 8.

15/ Mazácká ----- IV.

vírně dopř. nahoru, vlevo ke kruhu
a pak přímo na vrchol.

J. Adamec x F. Čáp 1978

16/ Zapomenutá ----- IV.

Po levé údolní hraně.

F. Čáp-J. Adamec 1978

17/ Jednokruhová ----- IV.

Vpravo od hrany ke kruhu a přes
malý převis.

V. Roskopal-L. Urbánek

18/ Jedničková ----- II, A1

Středem údolní stěny.

J. Adamec-M. Šenk 1978

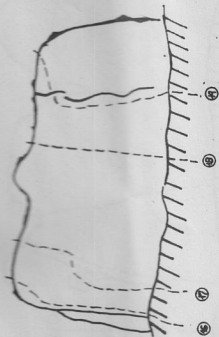
19/ Spárka ----- II.

Krátkou spárou v pravé části
údolní stěny.

J. Adamec-F. Čáp 1977

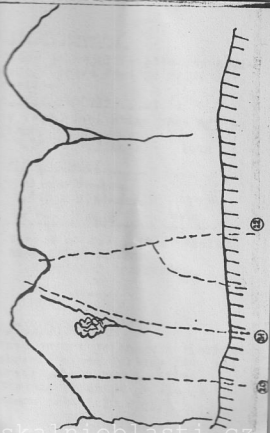
Výstupy 8.19-19 | se | nacházejí na Z
věžičce zvané CAPLIK, která se
nachází asi 40m pod plotnami.

Čoplik





Bezejmenná



III. DEZJEMENÁ

Stěna je nejlépe položená pěšičná. Její pravá část je velmi zarostlá.

20/ Biskupská ----- V.

V levé části stěny přes nýt a kruh.

F. Šáp x J. Adamec 1978

21/ Poslední -----

Výrazným koutem.

F. Šáp x J. Adamec 1978

22/ Dezjemená ----- III.

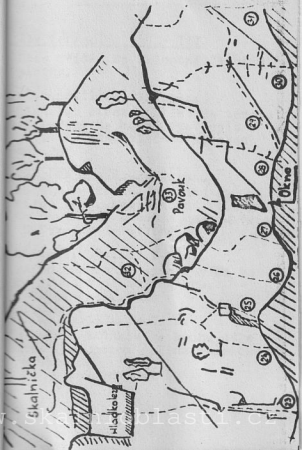
Vpravo od koutu přes několik skob přímo vzhůru.

I. Kopečná-Z. Vrzalová

IV. ULČENA

Tato oblast je charakteristická skalním oknem. Výstupy jsou zde kratší, ale v pevné skále. Skalním oknem je přístup k nástupu cest č. 32 a 33.

Faint, illegible text on the left page, possibly bleed-through from the reverse side.



23/ Ferrari ----- - III.

Přes břísko do skloněné, členité
plotny.

24/ Stupkář ----- - II.

Členitou stěnkou přímo na terasu
..J terasy je možno vystoupit
ještě krátkou hladkou stěnkou
ani ba.

25/ Nevěrnice ----- - III.

Koutem ke kruhu. Od kruhu buď
mírně dopr., nebo snadněji doleva
do nekloněné stěny a cestou č. 24.
O. Novotný - J. Novotný

26/ Lízická ----- - III.

Přímo nahoru do spárky v ní ke
ke kruhu a od něj nahoru.
P. Nováček - P. Váno

27/ Kš. stěna ----- - IV.

Hladkou stěnkou ke kruhu, dále
nad kruh potom dol. na rampičku
a nahoru.
A. Piola - J. Urbánek

28/ Vvakin ----- IV.

Vpravo od okna šikmo dopr. přes dva kruhy.

P. "radílek-K" "radílek

29/ Požská krása ----- IV.

vástup jako u cesty č. 28. Dopr. přes první kruh cesty č. 30 do cesty č. 31.

J. Novotný-H. Kopečná

30/ Dřetisima ----- III.

Středem plotny přes dva kruhy.

P. "radílek-A. Učeň

31/ Přímá ----- III.

Vpravo od předcházející cesty přes jeden kruh.

32/ Pokrývačská ----- V.

vástup ze skalním oknem.

a/ vůč přízo ve spádnicí kruhu
nebo,

b/ traverz k prvnímu kruhu v jeho úrovni. Od druhého kruhu obtížný krok nahoru na hranu plotny.

33/ Ravouk ----- III.

vástup ve spádnicí kruhu č. 32.

šikmo nahoru dopr. traverz vl. do vtloubení.

nebo dále doprava a stěnkou nahoru.
J. Novotný-C. Novotný-P. Zdára

V. NOVÝ LOK

Asi 1 km po lesní cestě od ko-
nečné autobusové zastávky. Skály
jsou vysoké asi 35 m a poskytují
stále možnosti prvovýstupů a to
převážně technického charakteru,
v láčavé skále.