

# Bělá

Labské pískovce

## Úvod

Věže menší skalní oblasti S od městské čtvrti Děčín – Bělá se nacházejí ve dvou údolích, která se od S a SZ sbíhají u kostela v Bělé.

První horolezci se ve skalách objevili až ve 20. letech, tedy o 10 – 15 let později než v blízkém Labském údolí. První byly zlezeny nejlehčí věže v oblasti – Sestry a Motýlí kužel 12. 9. 1921, Bělská jehla, Velká a malá věž 11. 5. 1924. Do roku 1927 pak byly zlezeny téměř všechny věže. Po mnoha letech stagnace hledala nové možnosti prvovýstupů, dnes už prakticky vyčerpané, až poválečná generace děčínských horolezců.

Oblast má výhodné spojení městskou dopravou od hl. nádraží v Děčíně a vhodný terén k výcviku začátečníků. Pěkné výstupy v pevné skále naleznou však i vyspělí horolezci.

Táboření ani bivakování není povoleno, protože oblast je součástí CHKO Labské pískovce.

Pitnou vodu lze nabrat u přepadů z některých vodáren, které jsou roztroušeny na dně obou údolí.

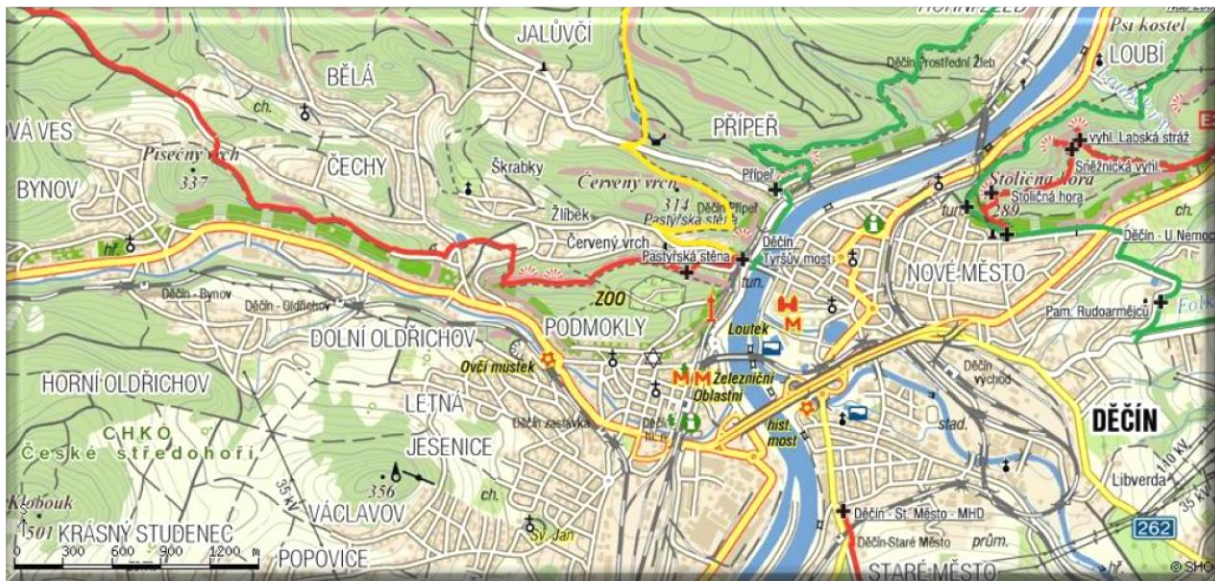
**Převzato z horolezeckého průvodce „Horolezecký průvodce 2 SEVERNÍ ČECHY“.**

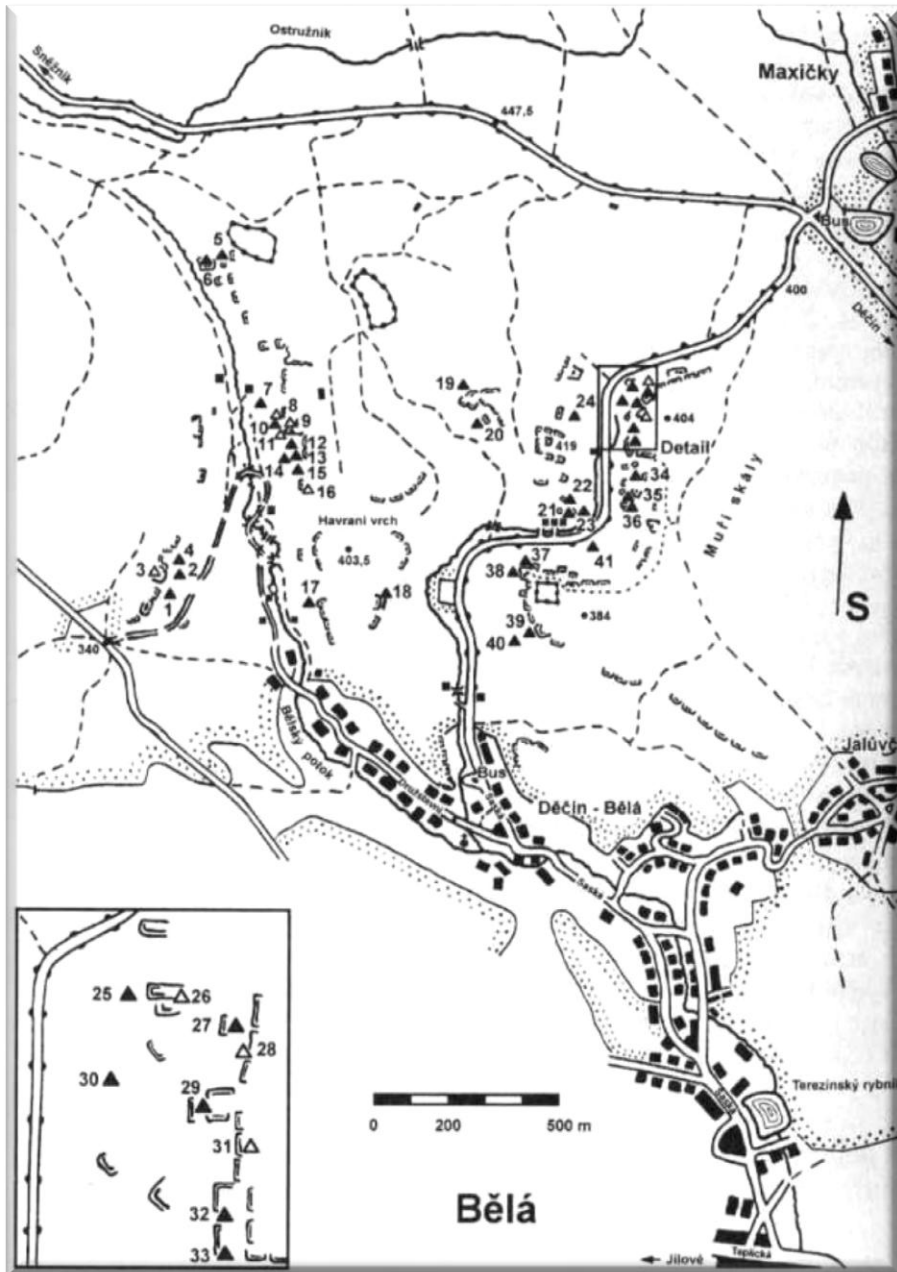
## OBSAH

| Číslo | Jméno věže, masívu               | Strana |
|-------|----------------------------------|--------|
| 1.    | Malá věž                         | 5      |
| 2.    | Velká věž                        | 6      |
| 3.    | Masiv Brána                      | 7      |
| 4.    | Bělská jehla                     | 7      |
| 5.    | Kat                              | 7      |
| 6.    | Opuštěná věž                     | 8      |
| 7.    | Houba                            | 9      |
| 8.    | Masiv Havraní stěna - severní    | 10     |
| 9.    | Masiv Havraní stěna - prostřední | 10     |
| 10.   | Havraní kámen                    | 11     |
| 11.   | Masiv Havraní stěna - jižní      | 11     |
| 12.   | Hubený strážce                   | 12     |
| 13.   | Bratři                           | 12     |
| 14.   | Císař                            | 12     |
| 15.   | Páže                             | 13     |
| 16.   | Masiv Neznámá stěna              | 14     |
| 17.   | Strážce Bělé                     | 14     |
| 18.   | Faraón                           | 14     |
| 19.   | Modrá hlava                      | 15     |
| 20.   | Zarostlá věž                     | 16     |
| 21.   | Orel                             | 16     |
| 22.   | Orlí hnízdo                      | 17     |

| Číslo | Jméno věže, masívu    | Strana |
|-------|-----------------------|--------|
| 23.   | Vyhlídková věž        | 17     |
| 24.   | Permoník              | 18     |
| 25.   | Lokomotiva            | 18     |
| 26.   | Masívy za Lokomotivou | 19     |
| 27.   | Plotnová věž          | 19     |
| 28.   | Masiv Pilíř           | 20     |
| 29.   | Motýlí kužel          | 20     |
| 30.   | Dědova hlava          | 21     |
| 31.   | Bělský masív          | 21     |
| 32.   | Masiv Bandaska        | 22     |
| 33.   | Medvídek              | 22     |
| 34.   | Sestry                | 23     |
| 35.   | Sluneční věž          | 24     |
| 36.   | Rozsocháč             | 25     |
| 37.   | Veselá jehla          | 25     |
| 38.   | Želva (Žába)          | 26     |
| 39.   | Podzimní věž          | 26     |
| 40.   | Jarní věž             | 27     |
| 41.   | Masiv Červená stěna   | 28     |
| 42.   | Podmokelská věž       | 28     |
| 43.   | Starosta              | 29     |

# Mapy







## Popis cest

### Malá věž

- [a.] STARÁ CESTA, VI (Písk.Sasko), 11. 5. 1924, Frank Fleck, R.Hanke, F.Ellmerich, L.Kubu.. Ze sedla (postavením) na Z hranu a tou na balkón. Hranou nebo spárou vlevo na vrchol.
- [b.] SEVEROZÁPADNÍ SPÁRA, IV (Písk.Sasko), 17. 4. 1925, Wilhelm Agly, R.Hanke.. Od SZ spárou přímo na vrchol.
- [b1.] SEVEROZÁPADNÍ SPÁRA - VAR., V (Písk.Sasko), 8. 10. 1972, Karel Krombholz, L.Ryska.. Ze sedla traverz asi 3m po římse vlevo, stěnou a žebrem na římsu a spárou na vrchol.
- [c.] MECHOVÁ CESTA, VIIa (Písk.Sasko), 18. 5. 1970, Ivo Nový x Václav Tůma.. Severozápadní spárou asi 3m vzhůru a traverz po římse vlevo ke kruhu. Hranou přímo na vrchol.
- [d.] SEVEROZÁPADNÍ HRANA, IV (Písk.Sasko), 12. 7. 1924, Rudolf Hanke, A.Guth.. Od SZ po lávce vlevo na SV hranu. Hranou, výše vpravo od ní stěnou na vrchol.
- [e.] ÚDOLNÍ CESTA, VI (Písk.Sasko), 19. 10. 1924, Eduard Augustin, R.Hanke, H.Köckritz, A.Guth.. J hranou na lávku v údolní stěně. Po ní vpravo ke dvojspáře, tou na římsu. Šikmo vpravo do další spáry a tou na vrchol.
- [e1.] ÚDOLNÍ CESTA - VAR., VI (Písk.Sasko), 24. 6. 1964, Karel Krombholz, J.Bílek.. Údolní cestou na římsu a z římsy spárou šikmo vlevo na vrchol.
- [e2.] PŘÍMÁ ÚDOLNÍ CESTA, VIIa (Písk.Sasko), . Komínem uprostřed údolní (V) stěny pod převis (hodiny) a žebrem na balkón (hodiny). Spárou a Údolní cestou na vrchol.
- [e3.] PŘÍMÁ ÚDOLNÍ CESTA - VAR., VI (Písk.Sasko), 30. 6. 1963, Zdeněk Kropáček, J.Mlezák.. Vpravo v údolní stěně spárou na její konec a stěnou šikmo vlevo na balkón k hodinám. Spárou a Údolní cestou na vrchol.
- [f.] JIŽNÍ HRANA, VIIb (Písk.Sasko), 13. 9. 1942, Rudolf Börnert, H.Köckritz, M.Ellmer, W.Gasch.. Zleva na J hranu, tou přímo, výše vlevo od ní stěnou na vrchol.  
Poznámka:nejištěno
- [g.] BŘICHOBOL, VIIIa (Písk.Sasko), 5. 9. 2001, Vladislav Nehasil, D.Nehasil.. Středem JZ stěny přes 2 kruhy přímo na vrchol.

## Velká věž

[a.] STARÁ CESTA, IV (Písk.Sasko), 11. 5. 1924, Rudolf Blahut, R.Hanke, F.Fleck, F.Ellmerich, L.Kubu.. Z náhorní strany traverz vpravo ke spáře v JV stěně a tou na lávku. Traverz vpravo na hranu, tou na plošinu a vlevo stěnou na vrchol.

[b.] JIHOVÝCHODNÍ SPÁRA, VIIa (Písk.Sasko), 8. 5. 1927, Herbert Köckritz, K.Schüler, R.Zillcher.. Náhorní stěnou do spáry a tou ke kruhu. Spárou do díry a odtud vlevo nebo vpravo (hodiny) na vrchol.

[c.] CESTA POZŮSTALÝCH, VIIb (Písk.Sasko), 27. 7. 1974, František Záběhlík x /jištěn zdola/. Aglyho cestou do výklenku, pak sokolíkem ke kruhu. Spárou přes bříško ke 2. kruhu. Hladkou stěnkou vpravo vzhůru do díry a levou hranou na vrchol.

[d.] AGLYHO CESTA, V (Písk.Sasko), 19. 10. 1924, Wilhelm Agly, F.Richter s druhy.. Ze sedla krátkou spárou do výklenku a traverz vlevo na SZ hranu. Vlevo od ní (pod vrcholem možno i vpravo) na vrchol.

[e.] PROTĚŽOVÁ CESTA, V (Písk.Sasko), 30. 8. 1961, Václav Tůma, H.Weigel.. Z údolní (V) strany komínem na pilíř. Překrok na římsu a po ní vpravo za hranu do středu S stěny. Tou na vrchol.

[e1.] PROTĚŽOVÁ CESTA - VAR., V (Písk.Sasko), 1. 7. 1967, Heinz Weigel.. Nástup vpravo od SZ hrany. Šikmo vlevo za hranu na římsu a po ní vlevo do středu S stěny a Protěžovou cestou na vrchol.

[e2.] PROTĚŽOVÁ CESTA - PŘÍMÁ VAR., VIIa (Písk.Sasko), 27. 10. 1962, Karel Krombholz, Z.Slavík.. Spárou v S stěně přímo na římsu. Protěžovou cestou na vrchol.

[f.] ĎÁBLOVO DÍLO, VIIb (Písk.Sasko), 22. 9. 1985, František Hochwalder, M.Červenka.. Protěžovou cestou na pilíř, stěnou šikmo doprava (hodiny) a pod převis ke kruhu. Spárou přes převis na balkón a jako Stará cesta na vrchol.

[g.] JIHOVÝCHODNÍ CESTA, VIIb (Písk.Sasko), 4. 10. 1942, Rudolf Börnert, H.Köckritz, R.Heider, M.Ellmer, W.Gasch.. Uprostřed JV stěny k díře, šikmo doprava ke hraně a tou na lávku Staré cesty. JV stěnou šikmo doleva na vrchol.

Poznámka:nejištěno

## Masív Brána

[a.] PTAČÍ ÚDIV, VI (Písk.Sasko), . V pravé části stěny při hraně na balkón ke kruhu. Spárou a stěnou na vrchol.

## Bělská jehla

[a.] STARÁ CESTA, VI (Písk.Sasko), 11. 5. 1924, Rudolf Hanke, F.Fleck, F.Ellmerich, L.Kubu.. Středem náhorní (JZ) stěny k hodinám. Doprava na balkón v JV stěně a šikmo doprava na V hranu. Tou na vrchol.

[a1.] STARÁ CESTA - DOLNÍ VAR., VI (Písk.Sasko), 4. 4. 1951, Heinz Weigel, H.Weigel.. Od J hrany traverz doprava za V hranu a stěnou pod převis. Traverz doleva na kazatelnu a V hraně (hodiny) a doleva na balkón. Starou cestou na vrchol.

[a2.] STARÁ CESTA - HORNÍ VAR., VI (Písk.Sasko), 13. 8. 1939, Karl Richter, E.Loose.. Starou cestou na balkón a z něj stěnou přímo, pak doleva na balkón v JZ stěně a krátkou stěnkou na vrchol.

[b.] ECCE HOMO, VIIb (Písk.Sasko), 19. 9. 1969, Ivo Nový, H.Skopec.. Starou cestou k hodinám, pak převislou stěnou přímo na vrchol.  
Poznámka:nejištěno

[c.] MARTINOVA CESTA, VIIIa (Písk.Sasko), 5. 6. 1995, Vladislav Nehasil, D.Nehasil.. Středem Z stěny přes převis ke kruhu a stěnou, výše hranou (2.kruh) na vrchol.

[d.] ÚDOLNÍ CESTA, VIIb (Písk.Sasko), 17. 9. 1960, Karel Krombholz, E.Wrbík.. Od Z hrany traverz v dírách doleva až do SV stěny ke kruhu. Spárou přes střežovitý převis (nebo koutem vpravo) a stěnou na vrchol.

## Kat

[a.] STARÁ CESTA, I (Písk.Sasko), 1927, . Z náhorní strany na velkou plošinu a krátkou stěnou na vrchol.

[a1.] STARÁ CESTA - VAR., III (Písk.Sasko), 12. 3. 1997, Petr Laštovička st... JV hranou na velkou plošinu a Starou cestou na vrchol.

[b.] JIŽNÍ CESTA, IV (Písk.Sasko), 2. 6. 1962, Zdeněk Hubka.. Vpravo v J stěně z odštípnutého bloku šikmo vlevo na velkou plošinu a JV hranou na vrchol.

[b1.] JIŽNÍ CESTA - VAR., VI (Písk.Sasko), 28. 8. 1981, Petr Laštovička ml., V.Smítal, P.Laštovička st... Vpravo v J stěně spárou na

velkou plošinu Jižní cestou na vrchol.

[c.] POSLEDNÍ PŘÁNÍ ODSOUZENCE, VIIb (Písk.Sasko), 2. 6. 1977, Karel Bělina, F.Žid.. V levé části J stěny trhlinou ke kruhu, přes převis do žlabu a tím na vrchol.

[d.] POPRAVČÍ CESTA, VIIa (Písk.Sasko), 15. 10. 1961, Václav Tůma, J.Žaba, K.Blažek.. Úzkou údolní (Z) stěnou na plošinku, (postavením) ke kruhu a spárou na vrchol.

[d1.] POPRAVČÍ CESTA - VAR., VIIa (Písk.Sasko), 15. 10. 1961, Václav Tůma, K.Blažek, J.Žaba.. Spárou vpravo od JZ hrany na plošinku a Popravčí cestou na vrchol.

[d2.] POPRAVČÍ CESTA - KATOVA VAR., VIIa (Písk.Sasko), 16. 8. 1970, Zdeněk Weingartl, P.Weingartl.. Pravou spárou v S stěně na lištu a po ní doprava kolem hrany ke kruhu. Popravčí cestou na vrchol.

[e.] SEVERNÍ CESTA, V (Písk.Sasko), 4. 10. 1961, Karel Blažek, J.Žaba.. Levou spárou v S stěně na velkou plošinu Staré cesty a SV hranou na vrchol.

### Opuštěná věž

[a.] STARÁ CESTA, III (Písk.Sasko), 1927, . Z náhorní strany stěnou na velké předskalí, dále buď spárou přes S vrchol, nebo traverz vpravo do sedla mezi vrcholy. Šikmou spárou vpravo na hlavní vrchol.

[a1.] STARÁ CESTA - VAR., III (Písk.Sasko), 20. 8. 1970, Zdeněk Weingartl, V.Tůma.. Starou cestou na předskalí z něj šikmo vlevo na balkón a dále vlevo do sedla mezi vrcholy. Šikmou spárou vpravo na hlavní vrchol.

[a2.] PIVOTNÍ SKOK, Přeskok 1 (Písk.Sasko), 1. 9. 1981, Vladimír Josef Pánek, M.Mocker.. Starou cestou na předskalí z něj na S vrchol a přeskokem na hlavní vrchol.  
Poznámka:Dolez III

[b.] DAŇ ZE MZDY, V (Písk.Sasko), 20. 3. 1977, Karel Bělina, F.Žid.. Vpravo od Východní spáry koutem do výklenku. Přes převis a spárou na S vrchol. Přeskokem nebo sestup do sedla mezi vrcholy a šikmou spárou vpravo na hlavní vrchol.

[c.] VÝCHODNÍ SPÁRA, IV (Písk.Sasko), 1. 6. 1960, Václav Tůma, J.Kratochvílová.. Spárou od V do sedla mezi vrcholy. Vlevo stěnou na hranu a tou na vrchol.

[d.] ČERVENCOVÁ CESTA, VI (Písk.Sasko), 3. 7. 1959, Václav Tůma x /jištěn zdola/.. Od nástupu Východní spáry asi 3m doleva do spáry a tou ke kruhu. Přes převis a stěnou na vrchol.

[e.] JIŽNÍ CESTA, III (Písk.Sasko), . Vlevo od Červencové cesty otevřeným koutem přes stupně a sokolíkem na velký balkón. Stěnou přímo na vrchol.



[f.] JIŽNÍ HRANA, V (Písk.Sasko), 9. 4. 1986, Jiří Prášek, V.Nehasil.. Mezi Jižní cestou a Jižním koutem po hraně na balkón a Jihozápadní cestou na vrchol.

[g.] JIŽNÍ KOUT, IV (Písk.Sasko), 2. 6. 1962, Zdeněk Hubka.. Velkým koutem v J stěně na velký balkón a Jižní cestou na vrchol.

[h.] PILÍŘOVÁ PLOTNA, VI (Písk.Sasko), 30. 8. 1986, Martin Rýva, L.Novotný.. Nástup Jihozápadní cestou a dále přímo stěnou na vrchol.

[i.] JIHOZÁPADNÍ CESTA, II (Písk.Sasko), 5. 4. 1961, Karel Hladík, E.Kokšová.. Úplně vlevo v J stěně stěnou na velkou plošinu, koutem na balkón Jižní cesty a tou na vrchol.

[j.] ÚDOLNÍ CESTA, VI (Písk.Sasko), 14. 6. 1959, Václav Tůma, V.Černý.. Úplně vlevo v Z stěně na lávku, po ní vpravo do středu stěny. Stěnou do široké spáry a tou na vrchol.

[k.] MLADICKÁ NEROZVÁŽNOST, VIIb (Písk.Sasko), 29. 8. 1984, Jiří Drnec, P.Laštovička ml., R.Cimler.. Od nástupu Severozápadní cesty vpravo převislým koutkem na hranu a po ní na balkón. Odtud asi 1m vzhůru a traverz doleva ke kruhu Severozápadní cesty. Odtud přímo přes převis a při hraně na vrchol.

[l.] SEVEROZÁPADNÍ CESTA, VIIa (Písk.Sasko), 17. 8. 1965, Karel Blažek, V.Tůma.. Koutem od SZ asi 7m vzhůru a šikmo vpravo ke kruhu. Sokolíkem vpravo na SZ hranu a tou na vrchol.

[m.] SEVEROZÁPADNÍ KOUT, III (Písk.Sasko), 30. 9. 1964, Jan Bílek, K.Krombholz.. Koutem od SZ do sedla mezi vrcholy a Starou cestou na vrchol.

[n.] HÁDAVÁ HRANA, V (Písk.Sasko), 12. 8. 1970, Ivo Nový.. Ze strže nebo od SZ hrany S vrcholu. Hranou, pak převislou spárkou vpravo na lávku Staré cesty. Ze sedla mezi vrcholy středem stěny na vrchol.

## Houba

[a.] STARÁ CESTA, II (Písk.Sasko), 1927, . Spárou ve V stěně nebo SV hranou na velký balkón. Středem S stěny, výše komínem na vrchol.

[a1.] STARÁ CESTA - NÁSTUPOVÁ VAR., III (Písk.Sasko), 24. 3. 1974, Helmut Weigel.. Vpravo v S stěně stěnou do spáry a tou na velký balkón. Starou cestou na vrchol.

[b.] SEVERNÍ CESTA, VI (Písk.Sasko), 13. 4. 1960, Václav Tůma.. Starou cestou na velký balkón, z něj v levé části S stěny stěnou do díry a dále vlevo stěnou na SV hranu. Tou na vrchol.

[c.] MUCHOMŮRKA ČERVENÁ, VIIb (Písk.Sasko), 14. 8. 1989, Pavel Černý x /jištěn zdola/.. V stěnou pod převis (kruh). Zleva přes převis a doprava stěnou do římsy (velké hodiny). Stěnou na vrchol.

[c1.] MUCHOMŮRKA ČERVENÁ - VAR. PŘES KLOBOUK, IXa

(Písk.Sasko), 19. 9. 1990, Pavel Černý x /jištěn zdola/.. Od kruhu Muchomůrky červené přímo spárou a výše stěnou na vrchol.

[d.] JIHOVÝCHODNÍ CESTA, VIIb (Písk.Sasko), 30. 6. 1953, Heinz Weigel.. JV hranou na balkón. Stěnou vlevo od hrany na římsu, po ní vpravo do V stěny a tou na vrchol.

[e.] ÚDOLNÍ CESTA, VI (Písk.Sasko), 1927, . V pravé části údolní (JZ) stěny převislou nevýraznou spárkou do kouta, tím ke kruhu, (postavením) mírně vlevo k hodinám, pak stěnou a spárou na vrchol.

[e1.] ÚDOLNÍ CESTA - VAR., VI (Písk.Sasko), . JV hranou na balkón a traverz vlevo ke kruhu. Údolní cestou na vrchol.

[f.] ÚDOLNÍ SPÁRA, VI (Písk.Sasko), 1927, . V levé části JZ stěny spárou na balkón a převislou spárou na vrchol.

[f1.] ÚDOLNÍ SPÁRA - VAR., VIIa (Písk.Sasko), 5. 6. 1977, František Žid, K.Bělina.. Vlevo od nástupu převislou stěnou (hodiny) na balkón.Údolní spárou na vrchol.

### **Masiv Havraní stěna – severní**

[a.] JIHOVÝCHODNÍ HRANA, III (Písk.Sasko), 19. 6. 1997, Petr Laštovička st... Vlevo od JV hrany trhlinou na balkón, vpravo stěnou na další balkón a vlevo jako Pravá spára na vrchol.

[b.] PRAVÁ SPÁRA, II (Písk.Sasko), 19. 6. 1997, Petr Laštovička st... Pravou spárou v J stěně na vrchol.

[c.] PROSTŘEDNÍ SPÁRA, III (Písk.Sasko), 22. 7. 1997, Petr Laštovička st., Z.Melichar.. Prostřední spárou v J stěně na vrchol.

[d.] LEVÁ SPÁRA, IV (Písk.Sasko), 22. 7. 1997, Petr Laštovička st., Z.Melichar.. V levé části J stěny do výklenku, zleva stěnou do komína, výše stěnou a koutem na vrchol.

[e.] ZÁPADNÍ KOUT, IV (Písk.Sasko), 22. 7. 1997, Petr Laštovička st., Z.Melichar.. Pravým koutem v Z stěně na balkón pod vrcholem a jako Západní cesta na vrchol.

[f.] ZÁPADNÍ CESTA, III (Písk.Sasko), 19. 6. 1997, Petr Laštovička st... Levým koutem v Z stěně k převisu a vlevo stěnou na terasu. Stěnou vpravo přes balkón na vrchol.

### **Masiv Havraní stěna – prostřední**

[a.] PILÍŘEK, IV (Písk.Sasko), 9. 1997, Petr Vostřel x s druhy.. Vlevo od Prvního komína stěnou přímo na vrchol.

[b.] PRVNÍ KOMÍN, II (Písk.Sasko), 22. 7. 1997, Petr Laštovička st... V Z stěně prvním komínem zleva, výše jeho levou hranou na vrchol.

[c.] DRUHÝ KOMÍN, II (Písk.Sasko), 22. 7. 1997, Petr Laštovička st... V Z stěně druhým komínem přímo na vrchol.

[d.] ZÁPADNÍ STĚNA, VIIb (Písk.Sasko), 9. 1997, Petr Vostřel x s druhy.. Uprostřed Z stěny k borháku, převislou spárou (2.borhák) na římsu a stěnou na vrchol.

[e.] ŽELEZNÁ HRANA, V (Písk.Sasko), 16. 8. 1997, Petr Laštovička st., Z.Melichar.. Hranou vpravo od -?- asi 7m vzhůru, výše stěnou doleva na plošinu v komíně. Podél hrany na zarostlý balkón a stěnou na vrchol.

[e1.] ŽELEZNÁ HRANA - VAR., VI (Písk.Sasko), 9. 1997, Petr Vostřel s druhy.. Pravou stěnou hrany k borháku a spárou na zarostlý balkón a stěnou na vrchol.

### Havraní kámen

[a.] NORMÁLNÍ CESTA, I (Písk.Sasko), . Ze strže traverz do náhorního komína, překrok a šikmo vpravo stěnou na vrchol.

[b.] PŘESKOK 1, Přeskok 1 (Písk.Sasko), .

[c.] JIŽNÍ KOMÍN, III (Písk.Sasko), 22. 7. 1997, Petr Laštovička st... Od paty J stěny širokým komínem do strže a vlevo komínem na vrchol.

[d.] ZÁPADNÍ SPÁRA, IV (Písk.Sasko), 16. 8. 1997, Petr Laštovička st., Z.Melichar.. Od Z dpojspárou pod převis, zprava nad něj, výše komínem a hranou na vrchol.

[e.] ÚDOLNÍ CESTA, V (Písk.Sasko), 16. 8. 1997, Petr Laštovička st., Z.Melichar.. Vlevo v J stěně, od balvanu, spárou do kouta pod převisy. Jeho pravou hranou a stěnou nad převis a spárou na vrchol.

### Masiv Havraní stěna – jižní

[a.] JIHOZÁPADNÍ PILÍŘ, III (Písk.Sasko), 25. 4. 2000, Petr Laštovička st... Vpravo v J stěně pilíře stěnou na plošinu, vlevo dvojspárou a vhloubením na balkón. Vpravo dvojspárou ve výrazném koutě na podvrcholovou plošinu a zprava stěnou na vrchol.

[b.] ZÁPADNÍ KOMÍN, II (Písk.Sasko), 22. 7. 1997, Petr Laštovička st... Vlevo v Z stěně komínem na vrchol.

## Hubený strážce

[a.] STARÁ CESTA, V (Písk.Sasko), 10. 10. 1926, Willy Feigel, H.Rössler, H.Lindner.. Spárou ve V stěně na římsu a středem stěny na vrchol.

[a1.] STARÁ CESTA - VAR., V (Písk.Sasko), 19. 5. 1952, Heinz Weigel.. Starou cestou pod vrchol, tady traverz J stěnou a při údolní hraně na vrchol.

[a2.] STARÁ CESTA - NÁSTUPOVÁ VAR., VI (Písk.Sasko), 1. 6. 1973, František Záběhlík, J.Šlégl.. JV hranou na římsu a Starou cestou na vrchol.

[b.] ŽABÍ HRANA, VIIb (Písk.Sasko), 1961, Josef Žaba, K.Blažek, J.Příbyl.. J stěnou vlevo k JZ hraně a po ní přímo na vrchol.

[c.] ZÁPADNÍ CESTA, VIIa (Písk.Sasko), 22. 7. 1971, Zdeněk Weingartl, I.Nový, R.Souček.. Spárou v Z stěně na její konec. Trtaverz vlevo na římsu v S stěně a SZ hranou na vrchol.

## Bratři

[a.] STARÁ CESTA, II (Písk.Sasko), . Z náhorní strany stěnou na vrchol.

[a1.] STARÁ CESTA - VAR., II (Písk.Sasko), . Vlevo v náhorní stěně komínem na terasu a stěnou na vrchol.

[b.] PRAVÝ ÚDOLNÍ KOUT, III (Písk.Sasko), 21. 4. 2000, Petr Laštovička st... Vpravo v údolní stěně koutovou spárou na terasu napravo od J vrcholu. Starou cestou na vrchol.

[c.] LEVÝ ÚDOLNÍ KOUT, III (Písk.Sasko), . V údolní stěně krátkým komínem do výklenku a vpravo koutovou spárou na terasu mezi vrcholy. Starou cestou na vrchol.

[d.] CESTA JEŽKŮ, VI (Písk.Sasko), 1967, Rudolf Zabilka, K.Štěpka.. Středem údolní stěny stěnou přes kruh přímo na vrchol.

## Císař

[a.] STARÁ CESTA, II (Písk.Sasko), 1927, . Koutem v S stěně na balkón a stěnou vlevo na vrchol.

[a1.] STARÁ CESTA - VAR., III (Písk.Sasko), 28. 5. 1973, František Záběhlík, J.Procházka.. Spárou vlevo od nástupu Staré cesty, výše S stěnou přímo na vrchol.

[a2.] STARÁ CESTA - HORNÍ VAR., IV (Písk.Sasko), 11. 4. 1976, Martin Poupa, M.Pořádek.. Starou cestou na balkón, z něj spárou a S

hranou na vrchol.

[b.] JIHOVÝCHODNÍ CESTA, III (Písk.Sasko), 5. 4. 1958, Václav Tůma, V.Černý.. Vpravo v JV stěně spárou na její konec a Starou cestou na vrchol.

[c.] CESTA POD SLANĚNÍM, VI (Písk.Sasko), 28. 5. 1973, František Záběhlík.. Z balvanu pod JV stěnou stěnou přes hodiny do díry. Stěnou šikmo vpravo na vrchol.

[d.] JIŽNÍ CESTA, V (Písk.Sasko), 5. 4. 1958, Václav Tůma, V.Černý.. J stěnou do spáry a tou na balkón v SZ stěně. Z hranou přímo na vrchol.

[e.] ÚDOLNÍ CESTA, V (Písk.Sasko), 26. 6. 1962, Josef Žaba, V.Tůma, K.Hladík, J.Bílek, K.Blažek.. Vpravo v SZ stěně stěnou na plošinu. Hranou na balkón a Jižní cestou na vrchol.

[e1.] ÚDOLNÍ CESTA - VAR., VI (Písk.Sasko), 1. 6. 1973, František Záběhlík.. Z odštipnutého bloku u JZ hrany převislou stěnkou a trhlinou na plošinu v Z stěně. Stěnou na vrchol.

## Páže

[a.] STARÁ CESTA, I (Písk.Sasko), . Náhorní hranou na balkón a stěnou na vrchol.

[b.] VÝCHODNÍ SPÁRA, II (Písk.Sasko), 6. 11. 1994, Cornelius Zippe, A.Kittler.. Ve středu V stěny komínem a spárou na balkón Staré cesty, vlevo stěnou na vrchol.

[b1.] VÝCHODNÍ SPÁRA - VAR., II (Písk.Sasko), 11. 12. 1994, Jörg Hempelt.. Od začátku spáry stěnou šikmo vlevo a spárou na vrchol.

[c.] KOUTÍK, V (Písk.Sasko), 15. 5. 1996, Vladislav Nehasil, D.Nehasil.. Vpravo v J stěně do kouta a jím na vrchol.

[d.] JIŽNÍ SPÁRA, III (Písk.Sasko), 15. 5. 1996, Vladislav Nehasil, D.Nehasil.. Spárou ve středu J stěny na vrchol.

[e.] ÚDOLNÍ HRANA, V (Písk.Sasko), 15. 5. 1996, Vladislav Nehasil, D.Nehasil.. Údolní hranou na balkón, výše stěnou na vrchol.

[f.] STARÝ PROJEKT, VI (Písk.Sasko), 15. 6. 1996, Jörg Hempelt, M.Sexauer, A.Kittler.. Jako Údolní hrana na balkón, šikmo vlevo stěnou ke kruhu. Stěnou přímo na vrchol.

[g.] PADAJÍCÍ KAMENY, III (Písk.Sasko), 15. 6. 1996, Jörg Hempelt, A.Kittler.. Vlevo v údolní straně komínem přes převis na balkón Staré cesty. Tou na vrchol.

[h.] KOMORNÁ, IV (Písk.Sasko), 15. 6. 1996, Jörg Hempelt, A.Kittler.. Od nástupu cesty Endiaron traverz doprava a stěnou přímo na balkón Staré cesty. Tou na vrchol.



[i.] ENDIARON, II (Písk.Sasko), 11. 12. 1994, Marius Zippe, J.Hempelt.. 1,5m vpravo od náhorní hrany spárou na balkón Staré cesty. Tou na vrchol.

[j.] POSITIVE-NEGATIVE, VIIc (Písk.Sasko), 18. 8. 2001, Pert Vostřel (jištěn zdola).. Vlevo od údolní hrany stěnou (hodiny) pod převis ke K. Přes převis na balkón ke K cesty Starý projekt. Tou na vrchol.

### Masív Neznámá stěna

[a.] KRÁTKÁ CESTA, VIIb (Písk.Sasko), . V pravé části kouta při hraně přes 2 kruhy na vrchol.

[b.] KOUT, III (Písk.Sasko), . Údolním koutam na vrchol.

### Strážce Bělé

[a.] STARÁ CESTA, V (Písk.Sasko), 1927, . Z náhorní strany traverz po lávce vpravo na SZ hranu a tou na vrchol.

[b.] SEVEROVÝCHODNÍ CESTA, VI (Písk.Sasko), 28. 5. 1962, Václav Tůma, K.Blažek, M.Tůma.. Traverzem Staré cesty do středu SV stěny, přímo přes převis a výše stěnou šikmo vlevo na vrchol.

[c.] JIHOZÁPADNÍ HRANA, VI (Písk.Sasko), 28. 5. 1962, Václav Tůma, M.Tůma, K.Blažek.. Od paty Z stěny, vlevo do komína Západní cesty, stěnou k převisu, koutkem přes něj a stěnkou na JZ hranu. Tou přes stupně na vrchol.

[c1.] JIHOZÁPADNÍ HRANA - VAR., V (Písk.Sasko), 7. 1. 1988, Petr Horyna, M.Horyna.. Z náhorní strany doleva na balkón, po něm doleva na JZ hranu. Jihozápadní hranou na vrchol.

[d.] ZÁPADNÍ CESTA, VI (Písk.Sasko), 1. 9. 1981, Zdeněk Kropáček, D.Kropáčková.. V údolní (Z) stěně komínem, pak vlevo po stupních na balkón a Jihozápadní hranou na vrchol.

[e.] ÚDOLNÍ CESTA, V (Písk.Sasko), 15. 3. 1960, Milan Holub, V.Černý.. V S stěně šikmo vpravo na lávku v Z stěně a šikmou spárou vpravo na balkón. Traverz vlevo na SZ hranu a Starou cestou na vrchol.

### Faraón

[a.] STARÁ CESTA, II (Písk.Sasko), . Spárou v náhorní stěně mezi vrcholy a stěnou vlevo na vrchol.

[a1.] STARÁ CESTA - VAR., II (Písk.Sasko), 26. 4. 1988, Jan Bílek.. Asi 1,5m vlevo od Staré cesty nejdříve stěnou na velký stupeň, z

něho přímo stěnkou mezi vrcholy a Starou cestou na vrchol.

[b.] PLAZIVÁ CESTA, III (Písk.Sasko), 28. 3. 1968, Jan Bílek.. Od spáry v náhorní stěně šikmo vlevo na SZ hranu do sedla mezi vrcholy a Starou cestou na vrchol.

[c.] EBENOVÁ HRANA, VIIa (Písk.Sasko), 4. 5. 1971, Zdeněk Weingartl, P.Weingartl.. Ze sedla sestup vlevo k římse a Z stěně, po ní na SZ hranu (kruh). Hranou a spárou mezi vrcholy a Starou cestou na vrchol.

[c1.] EBENOVÁ HRANA - VAR., VIIb (Písk.Sasko), 14. 3. 1977, Zdeněk Weingartl, M.Sadi, L.Černý.. Levou náhorní hranou (od její paty) přímo ke kruhu a jako Ebenová hrana na vrchol.  
Poznámka:špatně jištěno

[d.] RAŠENÍ JARA, VIIa (Písk.Sasko), 29. 3. 1967, Václav Širl x /jištěn zdola/. Od paty SZ hrany po lávce vlevo ke spáře v S stěně a tou do díry. Šikmou spárou vlevo na vrchol.

[e.] QUO VADIS, VIIb (Písk.Sasko), 23. 8. 1979, František Záběhlík x /jištěn zdola/. Nástup levou údolní (J) hranou, pod převisem traverz doprava a středem údolní stěny ke kruhu. Převislou stěnou šikmo doleva a J hranou na velkou plošinu mezi vrcholy. Starou cestou na vrchol.

[f.] REZAVÝ NŮŽ, VI (Písk.Sasko), 28. 8. 1968, Václav Širl, J.Bílek.. Vpravo v J stěně koutem mezi vrcholy a Starou cestou na vrchol.

[g.] FARAÓNŮV ODKAZ, VIIa (Písk.Sasko), 11. 9. 1968, Ivo Nový, K.Blažek, V.Tůma.. Vlevo v J stěně spárou na balkón ke kruhu. Stěnou vpravo na hranu a tou na vrchol.

[h.] SNADNÁ HRANA, III (Písk.Sasko), 28. 3. 1968, Jan Bílek.. U JZ hrany komínem mezi věží a masívem, výše JZ hranou na vrchol.

[i.] VENI, VIDI, VICI KLASIFIKACE, VIIb (Písk.Sasko), 20. 8. 2006, Jaroslav Cach, Miroslav Cach. Středem údolní stěny jako Quo Vadis ke kruhu. Stěnou mírně vpravo (kruh) výše spárou na vrchol.

[j.] LEVÁ ÚDOLNÍ HRANA, VIIb (Písk.Sasko), 3. 4. 2007, Jaroslav Cach jištěn zdola. Nástup jako Quo Vadis levou údolní hranou dále přímo přes převis podél hrany(hodinky) na balkón cesty Quo Vadis tou na vrchol.  
Poznámka:Poznámka:Lezeno bez magnézia

### Modrá hlava

[a.] STARÁ CESTA, IV (Písk.Sasko), 8. 9. 1950, Helmut Weigel, H.Weigel, K.Krombholz.. Náhorní (V) stěnou přímo na vrchol.

[b.] JIŽNÍ CESTA, VI (Písk.Sasko), 6. 9. 1952, Karel Krombholz x /jištěn zdola/. J stěnou do díry, přes převis a šikmo vlevo stěnou na

vrchol.  
Poznámka: špatně jištěno

[c.] ÚDOLNÍ CESTA, IV (Písk.Sasko), 28. 6. 1955, Erich Wrbík, V.Futera.. Z náhorní strany traverz vpravo do Z stěny, zde žebrem, výše vhloubením na vrchol.

[d.] SEVEROZÁPADNÍ HRANA, IV (Písk.Sasko), 21. 4. 1979, Walter Tamme, J.Jirman, M.Tůma.. SZ hranou od paty věže přímo na vrchol.

[e.] SEVERNÍ HRANA, V (Písk.Sasko), 12. 4. 1961, Zdeněk Hubka, K.Štěpka.. Z náhorní strany vpravo do S stěny a levou hranou na vrchol.

### Zarostlá věž

[a.] STARÁ CESTA, II (Písk.Sasko), . Z stěnou traverz doprava na zarostlý balkón v údolní (J) stěně. Stěnou na vrchol.

[b.] DĚRAVÁ HRANA, III (Písk.Sasko), 7. 4. 1959, Václav Tůma, J.Kratochvílová.. SZ hranou přímo na vrchol.

[c.] SEVERNÍ CESTA, V (Písk.Sasko), 8. 7. 1958, Václav Tůma, V.Černý, B.Smetana.. Náhorní stěnou pod převis a vpravo sokolíkem na vrchol.

[c1.] SEVERNÍ CESTA - VAR., IV (Písk.Sasko), 4. 10. 1969, Ivo Nový, M.Tůma.. Náhorní stěnou pod převis a vlevo přes převis na vrchol. (pod slaňovacím kruhem)

[d.] SEVEROVÝCHODNÍ HRANA, III (Písk.Sasko), 8. 9. 1950, Helmut Weigel, K.Krombholz, H.Weigel.. V náhorní stěně doleva na SV hranu a tou na vrchol.

[e.] VĚTRNÁ CESTA, III (Písk.Sasko), 9. 8. 1959, Václav Tůma, M.Holub, P.Kavrza.. Ve V stěně spárou, výše stěnou na vrchol.

### Orel

[a.] STARÁ CESTA, III (Písk.Sasko), . Z náhorní (S) strany koutem po stupních pod vrcholovou hlavu a S stěnkou na vrchol.

[b.] SEVEROVÝCHODNÍ HRANA, IV (Písk.Sasko), 1. 5. 1980, Karel Bělina, F.Žid, K.Frič.. SV hranou přes velký balkón na předvrchol

a Starou cestou na vrchol.

[c.] ÚDOLNÍ CESTA, VI (Písk.Sasko), 1. 5. 1980, Karel Bělina, F.Žid, K.Frič.. Středem údolní stěny přes kruh na polici a na stupeň ke 2. kruhu. Žlábkem na předvrchol a JZ hranou na vrchol.

[d.] JIŽNÍ CESTA, III (Písk.Sasko), 1. 5. 1980, Karel Bělina, K.Frič.. Koutem v J stěně na předvrchol a Starou cestou na vrchol.

[e.] ZÁPADNÍ CESTA, III (Písk.Sasko), 12. 9. 1976, Petr Laštovička st... Koutem v Z stěně pod vrcholovou hlavu a JZ hranou na vrchol.

### Orlí hnízdo

[a.] STARÁ CESTA, I (Písk.Sasko), . Z náhorní strany stěnou vlevo po stupních na vrchol.

[b.] ŽLUTÁ STĚNA, VI (Písk.Sasko), 27. 4. 1980, Karel Bělina, K.Frič.. V levé části S stěny trhlinami na lávku a výše stěnou na vrchol.

[c.] RYTMICKÁ HRANA, V (Písk.Sasko), 8. 9. 1977, Jiří Šlégl, K.Skopec, M.Cach.. SV hranou na lávku, přes převis a stěnou na vrchol.

[d.] ÚDOLNÍ KOMÍN, II (Písk.Sasko), . Ve V stěně komínem přímo na vrchol.

[e.] JIŽNÍ CESTA, V (Písk.Sasko), 8. 9. 1977, Jiří Šlégl, K.Skopec, M.Cach.. V J stěně šikmo vpravo a spárami na balkón v JV hraně. Vlevo od hrany stěnkou na vrchol.

[f.] JIŽNÍ SPÁRA, IV (Písk.Sasko), . Vlevo v J stěně spárou na balkón a krátkým komínem vpravo na vrchol.

[g.] NÁHORNÍ CESTA, I (Písk.Sasko), . Středem náhorní stěny na balkón a JZ hranou na vrchol.

### Vyhlídková věž

[a.] STARÁ CESTA, V (Písk.Sasko), 1927, . Převislou J stěnou na balkón v údolní (V) stěně. Šikmo vlevo na hranu a tou na vrchol.

[b.] NÁHORNÍ HRANA, VI (Písk.Sasko), 26. 3. 1960, Petr Harmet, V.Tůma, V.Černý.. Ze sedla vpravo na JZ hranu a tou na vrchol.

[c.] PODZIMNÍ CESTA, VI (Písk.Sasko), 15. 8. 1961, Karel Blažek, J.Žaba.. Náhorní stěnou v blízkosti JZ hrany na vrchol.

[d.] SEVEROZÁPADNÍ STĚNA, VI (Písk.Sasko), 28. 8. 1955, Erich Wrbík, V.Sláma.. Ze sedla traverz 4m vlevo po římse na balkónek v SZ stěně. Stěnou do spáry a tou na vrchol.

[e.] VYHLÍDKOVÁ HRANA, VI (Písk.Sasko), 6. 8. 1966, Václav Tůma, K.Blažek.. Severozápadní stěnou na S hranu a tou přímo na vrchol.

[f.] SEVEROZÁPADNÍ CESTA, III (Písk.Sasko), 9. 6. 1955, Václav Sláma.. Ze sedla traverz po římse vlevo na S hranu, tou krátce vzhůru a komínem v SV stěně na balkón. Krátkou stěnou na vrchol.

[f1.] SEVEROZÁPADNÍ CESTA - VAR., VI (Písk.Sasko), 16. 8. 1960, Karel Krombholz, V.Černý, V.Tůma.. Středem SV stěny pod střešovité převis. Přes něj spárou do komína. Severozápadní cestou na vrchol.

[g.] ÚDOLNÍ CESTA, V (Písk.Sasko), 7. 3. 1954, Helmut Weigel, H.Weigel.. Úplně vlevo v údolní stěně přes převis na balkón Staré cesty, vpravo spárou na balkón Severozápadní cesty a tou na vrchol.

### Permoník

[a.] STARÁ CESTA, III (Písk.Sasko), . Pravou náhorní (JZ) hranou na vrchol.

[b.] NÁHORNÍ STĚNA, V (Písk.Sasko), 25. 6. 1973, Zdeněk Weingartl, P.Weingartl.. Středem (Z) stěny přímo na vrchol.

[c.] SLADKÁ HRANA, VI (Písk.Sasko), 1. 7. 1970, Zdeněk Weingartl, I.Nový.. Levou náhorní (SZ) hranou na vrchol.

[d.] SEVERNÍ SOKOLÍK, VI (Písk.Sasko), 1. 7. 1970, Ivo Nový, P.Weingartl, Z.Weingartl.. Spárou, výše sokolíkem v S stěně na vrchol.

### Lokomotiva

[a.] STARÁ CESTA, IV (Písk.Sasko), 1927, . Vpravo v náhorní stěně mírným přesvisem na šikmou plošinu a spárou na vrchol.

[a1.] STARÁ CESTA - VAR., IV (Písk.Sasko), 30. 5. 1962, Milan Holub.. Vpravo od nástupu Staré cesty hranou na šikmou plošinu a spárou na vrchol.

[b.] NÁHORNÍ CESTA, VI (Písk.Sasko), . 4m vlevo od nástupu Staré cesty převislou stěnkou, výše vpravo do spáry a tou na vrchol.

[c.] VÝCHODNÍ CESTA, IV (Písk.Sasko), 27. 5. 1928, Kurt Schöne, E.Berger.. Vlevo ve V stěně spárou na balkón. Další spárou, výše stěnou na vrchol.

[d.] JHOVÝCHODNÍ CESTA, V (Písk.Sasko), 14. 9. 1952, Karel Krombholz, R.Kotala, B.Mašek.. Východní cestou na balkón, traverz vlevo na J hranu a tou na vrchol.

[e.] TANEC SVATÉHO VÍTA, VIIa (Písk.Sasko), 17. 10. 1973, Jiří Šlégl x /jištěn zdola/. Z balvanu pod JV hranou stěnou šikmo doleva a oblou JZ hranou pod převis. Převislou hranou na vrchol.  
Poznámka:špatně jištěno

[f.] ÚDOLNÍ KOUT, IV (Písk.Sasko), . V údolní stěně zprava na balkón. Koutem, výše stěnou na vrchol.



[g.] ÚDOLNÍ CESTA, VI (Písk.Sasko), . Středem údolní stěny na balkón ke kruhu a středem stěny na vrchol.

[h.] LEVÁ ÚDOLNÍ CESTA, VIIb (Písk.Sasko), 23. 4. 1964, Rudolf Zabilka, K.Luxík.. Údolní cestou ke kruhu, traverz vlevo a v blízkosti hrany na vrchol.

[i.] VESELÝ KOUT, V (Písk.Sasko), 13. 8. 1962, Karel Krombholz x /jištěn zdola/.. Od S převislým koutem, výše stěnou na vrchol.

### Masiv Masívy za Lokomotivou

[a.] SKLÍPKAN, VIIa (Písk.Sasko), 1995, Petr Horyna, J.Horáček.. Na J pilíř, vlevo v Z stěně sokolíkem k borháku a převislou stěnou přes 2. borhák na vrchol.

[b.] TARANTULE, VIIIb (Písk.Sasko), 1995, Petr Horyna x /jištěn zdola/.. Na S piíř, v S stěně trhlinou pod převis k borháku. Přes převis (2.borhák) a stěnou přes 3. borhák na vrchol.

### Plotnová věž

[a.] STARÁ CESTA, II (Písk.Sasko), . Náhorní stěnkou přímo na vrchol.

[b.] KRAJKOVÁ HRANA, IV (Písk.Sasko), 3. 5. 1959, Miroslav Tůma, Z.Hubka.. Vlevo v náhorní stěně na JV hranu a tou na vrchol.

[c.] PŘES DVĚ PLOTNY, VI (Písk.Sasko), 3. 6. 1969, Ivo Nový, V.Tůma.. Stěnou vlevo od JV hrany na balkón a stěnou na vrchol.  
Poznámka:nejištěno

[d.] JÍŽNÍ SPÁRA, IV (Písk.Sasko), 13. 5. 1956, Libor Holpuch, Z.Janků.. Koutovou spárou uprostřed J stěny na vrchol.

[e.] JÍŽNÍ STĚNA, VI (Písk.Sasko), 13. 10. 1962, Zdeněk Hubka.. Hladkou J stěnou mírně vpravo, od poloviny stěny mírně vlevo na velký balkón v údolní stěně. Krátkou stěnou na vrchol.  
Poznámka:nejištěno

[f.] ÚDOLNÍ HRANA, VIIa (Písk.Sasko), 12. 5. 1964, Karel Krombholz, J.Bílek.. Úzkou údolní (Z) stěnou pod převis, traverz vpravo za hranu a stěnou při JZ hraně (hodiny) na velký balkón. Jižní stěnou na vrchol.

[g.] ÚDOLNÍ CESTA, VI (Písk.Sasko), 6. 9. 1963, Zdeněk Hubka, V.Šírl.. Údolní hranou pod převis, spárou na balkón v S stěně. Šikmo vpravo k Z hraně a podél ní na velký balkón. Jižní stěnou na vrchol.

[g1.] ÚDOLNÍ CESTA - VAR., VIIc (Písk.Sasko), Petr Horyna x

/jištěn zdola/.. Levou částí údolní stěny přes převis (kruh) na balkón v S stěně a Údolní cestou na vrchol.

[h.] SEVERNÍ CESTA, V (Písk.Sasko), 3. 5. 1959, Miroslav Tůma, Z.Hubka.. Vpravo v S stěně z balvanu stěnou na balkón a spárou na velký balkón. Jižní stěnou na vrchol.

[i.] KOUTOVÁ SPÁRA, VI (Písk.Sasko), 7. 8. 1960, Zdeněk Hubka, M.Tůma.. Uprostřed S stěny koutem, výše stěnou vlevo nad převis. Lomenou spárou šikmo vpravo na vrchol.

[j.] PROCHÁZKA, III (Písk.Sasko), 12. 5. 1958, Václav Tůma, V.Černý.. Z okraje masívu pod S stěnou šikmo vpravo do komína a tím na vrchol. (Do komína též traverzem po římse od SV hrany.)

[k.] ZÁLOHA, IV (Písk.Sasko), 27. 7. 1990, Karel Bělina.. Vlevo v S stěně nástup u krátké trhliny, stěnou přes dvě římsy (křížíme Procházku) na vrchol.

[l.] NÁHORNÍ HRANA, III (Písk.Sasko), . SV hranou přímo na vrchol.

### Masiv Pilíř

[a.] KOMÍN ÚZKOSTI, II (Písk.Sasko), 1986, Vladimír Pešek, J.Gerlich.. Komínem mezi pilířem a okrajovou skálou na vrchol.

[b.] BŘÁZDA NÍZKÉHO TLAKU, IV (Písk.Sasko), 1982, V Hlava, J.Štaffe.. V údolní stěně spárou na vrchol.

### Motýlí kužel

[a.] STARÁ CESTA, IV (Písk.Sasko), 12. 9. 1921, Martin Hofmann, P.Hofmann, M.Albrecht, A.Herrmann.. Na předskalí buď sestupem z masívu nebo po stupních od S. Z náhorní strany šikmo vpravo až na SZ hranu a tou na vrchol.

[b.] VÝCHODNÍ CESTA, V (Písk.Sasko), 14. 3. 1954, Karel Krombholz, L.Ryska.. Z předskalí náhorní stěnou přímo na vrchol.

[c.] JIŽNÍ CESTA, IV (Písk.Sasko), 4. 8. 1929, Herbert Köckritz, W.Kessler, F.Scheibe.. Z předskalí J stěnou na vrchol.

[d.] PŘÍMÁ JIŽNÍ CESTA, V (Písk.Sasko), 11. 5. 1971, Jan Kříž, I.Nový.. Levou spárou v J stěně na předskalí a Jižní cestou na vrchol.

[e.] ÚDOLNÍ CESTA, VIIa (Písk.Sasko), . S stěnou při SZ hraně na římsu v údolní stěně. Spárou uprostřed údolní stěny ke kruhu. Levou hranou přes převis na vrchol. (Nástup možný i 3m SZ hranou a přes hodinky traverz vpravo do spáry.)

[f.] SEVERNÍ CESTA, VIIa (Písk.Sasko), 26. 8. 1964, Rudolf

Zabilka, J.Hozák.. V S stěně středem stěny, výše vlevo a zpět vpravo stěnou na SZ hranu. Tou přes převis na vrchol.

Poznámka:špatně jištěno

[g.] VARIANTA "KŘÍDLA MOTÝLÍ" KLASIFIKACE: VII, 2006, Jaroslav Cach,Michal Aulický. Levou údolní hranou přes kruh na vrchol.(nástup a výlez společný s údolní cestou)

Poznámka:Cesta vylezená odspodu a bez použití magnézia.

### Dědova hlava

[a.] STARÁ CESTA, II (Písk.Sasko), . Náhorní stěnou přímo na vrchol.

[b.] MATURITA, V (Písk.Sasko), 24. 5. 1972, Jan Kříž, E.Pospíchalová.. Z náhorní strany vlevo na JV hranu a tou přes převis na vrchol.

Poznámka:nejištěno

[c.] JIHOZÁPADNÍ CESTA, IV (Písk.Sasko), 1958, Václav Tůma, V.Černý, J.Kratochvílová.. J stěnou vlevo na JZ hranu a tou na vrchol.

[d.] ÚDOLNÍ CESTA, V (Písk.Sasko), 14. 7. 1968, Ivo Nový, V.Tůma, M.Tůma.. Vlevo v údolní (SZ) stěně stěnou přes římsu na vrchol.

[e.] PŘEDČASNÝ DŮCHOD, VIIb (Písk.Sasko), 11. 10. 1991, Martin Kala, J.Čížek, M.Pecha.. S stěnou pod převis ke kruhu. Přes převis spárou a hranou na vrchol.

[f.] POZDNÍ PODZIM, III (Písk.Sasko), 21. 10. 1968, Jan Bílek.. S stěnou šikmo vlevo na hranu a tou na římsu. Stěnou při SV hraně na vrchol.

### Bělský masív

[a.] DIAMANTOVÁ STĚNA, VIIc (Písk.Sasko), 1993, Pavel Mrnka, T.Melen.. Vlevo od cesty Dětský sen stěnou přes borhák, kruh a hodiny přímo na vrchol.

[b.] DĚTSKÝ SEN, VIIa (Písk.Sasko), 1993, Petr Horyna, P.Mrnka.. Vlevo části masívu stěnou přes převis do koutku a jím ke kruhu. Stěnou přes 2. kruh do spáry a tou na vrchol.

[c.] KŘÍŽOVÁ CESTA, VIIa (Písk.Sasko), . Trhlinou vlevo od cesty Pivní žal na konec a doprava ke kruhu (2.kruh cesty Pivní žal). Šikmo doprava do spáry, tou a výše stěnou na vrchol.

[d.] PIVNÍ ŽAL, VIIIb (Písk.Sasko), 1993, Petr Horyna x /jištěn zdola/.. V pravé části masívu stěnou přes 2 kruhy a 2 borháky přímo na vrchol.

### **Masiv Bandaska**

[a.] VLÁHOVÝ DEFICIT, VI (Písk.Sasko), 26.8.2003, Miroslav Dunovský, M.Mareš. Lavou údolní hranou na balkón, výše hranou na vrchol.

[b.] CESTA PRO ŠPEKOUNA, V (Písk.Sasko), 26.8.2003, Miroslav Dunovský, M.Mareš. Středem údolní stěny přes kruh na vrchol.

[c.] PRAVÁ HRANA, V (Písk.Sasko), 26.8.2003, Miroslav Dunovský, M.Mareš. Pravou údolní hranou přes hodiny na vrchol.

[d.] JIŽNÍ CESTA, IV (Písk.Sasko), 26.8.2003, Miroslav Dunovský, M.Mareš. Koutem v J stěně a vlevo na stupeň. Jako Pravá hrana na vrchol.

### **Medvídek**

[a.] STARÁ CESTA, II (Písk.Sasko), 1927, . Od SV hrany po lávce vlevo na J hranu a tou na vrchol.

[b.] NÁHORNÍ CESTA, V (Písk.Sasko), 6. 7. 1959, Petr Harmet.. Středem náhorní stěny přímo na vrchol.

[c.] JIŽNÍ CESTA, IV (Písk.Sasko), 8. 5. 1959, Milan Holub x s druhý.. (Postavením) na J hranu a tou na balkón v údolní stěně (kruh Údolní cesty). Stěnou na vrchol.

[d.] ODCHOD KLAUNA, VIIIa (Písk.Sasko), 7. 8. 1987, Milan Polák, D.Peterka, J.Paul.. Vpravo v údolní stěně hranou ke kruhu. Podél trhlíny na balkón Údolní cesty a tou na vrchol.

[d1.] ODCHOD KLAUNA - VAR., VIIIb (Písk.Sasko), Petr Horák, R.Cimler.. Od kruhu Odchodu klauna zleva stěnou přímo ke kruhu Údolní cesty a tou na vrchol.

[e.] ŽIHADLO, VIIb (Písk.Sasko), 11. 10. 1978, Zdeněk Weingartl x Pavel Weingartl.. Středem údolní stěny mezi Odchodem klauna a Údolní cestou stěnou vzhůru a doleva ke kruhu. Mírně vlevo a sokolíkem ke traverzu Údolní cesty. Tou (2.kruh) na vrchol.

[f.] ÚDOLNÍ CESTA, VI (Písk.Sasko), 18. 6. 1961, Václav Tůma, K.Blažek, J.Žaba.. Vlevo v údolní stěně komínem do spáry, tou na předskalí. Traverz vpravo na balkón ke kruhu. Šikmo vlevo k žebírku a sokolíkem na vrchol.

[g.] BENEFICE, VIIIb (Písk.Sasko), Jaroslav Maršík.. Vlevo od Údolní cesty při hraně přes 2 kruhy na pilíř a z něho Severovýchodní

hranou na vrchol.

[h.] HŘEBENOVKA, VI (Písk.Sasko), 5. 9. 1979, Miroslav Michlík x František Záběhlík.. Od S úpatí spárou na předvrchol a Severovýchodní hranou na vrchol.

[i.] SEVEROVÝCHODNÍ HRANA, III (Písk.Sasko), . SV hranou přímo na vrchol.

## Sestry

[a.] STARÁ CESTA, III (Písk.Sasko), 12. 9. 1921, Max Albrecht, M.Hofmann, P.Hofmann, A.Herrmann.. Ve V stěně 3m vlevo od SV hrany koutem a spárou do sedla mezi vrcholy. J stěnou na hlavní (S) vrchol.

[b.] DVOJSPÁRA, V (Písk.Sasko), 4. 6. 1952, Heinz Weigel.. Dvojspárou vlevo od Staré cesty vzhůru na balkón v J stěně. Jižní cestou na vrchol.

[c.] JIŽNÍ CESTA, V (Písk.Sasko), 30. 7. 1925, Alfred Herrmann, M.Albrecht.. Od JV hrany po římse asi 5m vlevo a stěnou na lávku v Z stěně. Stěnou vpravo na balkónek v J stěně (hodiny), výše nejprve vpravo, později vlevo spárkou na balkón. Překrok do krátké spáry a tou do sedla mezi vrcholy. Starou cestou na vrchol.

[c1.] JIŽNÍ CESTA - VAR., V (Písk.Sasko), . Ve V stěně vlevo od dvojspáry šikmo vlevo přes díry do J stěny k hodinám. Jižní cestou na vrchol.

[d.] PILÍŘOVÁ CESTA, VI (Písk.Sasko), 18. 6. 1964, Karel Krombholz, J.Bílek, V.Tůma.. V údolní (Z) stěně stěnou lehce na lávku. Asi 4m vpravo od Pravého údolního komína stěnou do spárky, tou šikmo vlevo na pilíř a v jeho S stěně na balkón Jižní cesty. Tou na vrchol.

[e.] PRAVÝ ÚDOLNÍ KOMÍN, IV (Písk.Sasko), . Z lávky v údolní stěně pravým komínem na balkón Jižní cesty a tou na vrchol.

[f.] ÚDOLNÍ SPÁRA, VIIa (Písk.Sasko), 14. 5. 1953, Karel Krombholz, V.Granát, R.Kotala.. Z lávky v údolní stěně pravým komínem na balkón Jižní cesty a tou na vrchol.

[g.] LEVÝ ÚDOLNÍ KOMÍN, V (Písk.Sasko), 14. 5. 1931, Martin Wächtler, R.Kopprasch.. Z lávky v údolní stěně levým komínem do sedla mezi vrcholy. Starou cestou na vrchol.

[h.] SEVERNÍ SPÁRA, IV (Písk.Sasko), 23. 8. 1925, Erich Hage.. Vpravo v S stěně spárou k velkým hodinám. Traverz doleva do sedla mezi vrcholy a Starou cestou na vrchol.

[i.] NÁHORNÍ HRANA, IV (Písk.Sasko), . SV hranou, později vpravo od ní stěnou do sedla mezi vrcholy a Starou cestou na vrchol.



- [i1.] NÁHORNÍ HRANA - VAR., VI (Písk.Sasko), 23. 6. 1986, Jiří Souček, L.Hovorka.. Z balkónu (hodiny) SV hranou přímo na vrchol.
- ✂ [j.] JAMAJKA, IXa (Písk.Sasko), 11. 5. 2005, Michal Aulický. Z lávky v údolní stěně (vlevo od cesty-údolní spára) stěnou do sokolíku, jím a přímo středem stěny přes kruh a bh na vrchol.
- ✂ [k.] SURPRISO, VIIa (Písk.Sasko), 25. 8. 2001, Luboš Beneš. Středem náhorní stěny Zleva kolem díry(hodiny)dále přímo stěnou až k velkým hodinám a buď hranou,nebo st.c. na vrchol. **1**

### Sluneční věž

- [a.] STARÁ CESTA, III (Písk.Sasko), . Náhorní (V) stěnou vlevo nebo vpravo na balkón a SV hranou na vrchol.
- [a1.] STARÁ CESTA - VAR., IV (Písk.Sasko), 29. 4. 1971, Milan Příbyl, K.Blažek.. Z náhorní strany vpravo za SV hranu a spárkou mírně vlevo na balkón. SV hranou na vrchol.
- [b.] HRANA STRACHU, V (Písk.Sasko), 15. 4. 1958, Heinz Weigel.. JV hranou přímo na vrchol.
- [c.] JIHOZÁPADNÍ CESTA, III (Písk.Sasko), 5. 8. 1958, Václav Tůma, J.Černík.. Koutem u JV hrany na lávku v J stěně a po ní doleva do údolní (Z) stěny. Koutem na vrchol.
- [d.] TISÍC POKUSŮ, VI (Písk.Sasko), 3. 11. 1969, Ivo Nový x /jištěn zdola/.. Středem J stěny na lávku a stěnou nejprve vlevo, výše středem stěny na vrchol.
- [e.] JIHOZÁPADNÍ HRANA, V (Písk.Sasko), 2. 6. 1978, Miroslav Cach.. 2m vpravo od JZ hrany šikmou trhlinou na plošinku a další spárkou na lávku Jihozápadní cesty. Cestou nářků na vrchol.
- [f.] CESTA NÁŘKŮ, VI (Písk.Sasko), 1. 7. 1966, Karel Štěpka, I.Nový, P.Laštovička st., J.Ohnesorge.. Koutem v údolní stěně pod převis, přes ten přímo (nebo zleva) a vhloubením na balkón. Pravou hranou na vrchol.
- [g.] CESTA ABSTINENTŮ, IV (Písk.Sasko), 9. 6. 1966, Karel Štěpka, I.Nový, P.Laštovička st., J.Ohnesorge.. SZ hranou na balkón a koutem Jihozápadní cesty na vrchol.
- [h.] ZKUS TO, V (Písk.Sasko), 21. 10. 1969, Jan Kříž, P.Laštovička st... Vpravo v S stěně stěnou na balkón a koutem Jihozápadní cesty na vrchol.
- [h1.] ZKUS TO - VAR., VIIa (Písk.Sasko), 27. 8. 1978, Rostislav Sedliský, M.Komrska.. Cestou Zkus to na balkón a levou údolní hranou na vrchol.
- [i.] DELIRIUM, VIIIb (Písk.Sasko), 11. 8. 1997, Petr Vostřel x /jištěn zdola/.. Převislou stěnou k hodinám cesty O flašku rumu a šikmo doprava stěnou k borháku. Přes převis a spárkou na vrchol.
- [j.] O FLAŠKU RUMU, VI (Písk.Sasko), 15. 9. 1969, Jan Kříž,

P.Laštovička st... Vlevo v S stěně koutem k hodinám, přes převis do široké spáry a výše úzkou spárou na vrchol.

[k.] CESTA PÍSKAŘŮ, Přeskok 2 (Písk.Sasko), 1968, . Od V z bloku přeskok na balkón Staré cesty. Tou na vrchol.

Poznámka:Dolez III

### Rozsocháč

[a.] STARÁ CESTA, I (Písk.Sasko), . Ze sedla koutem v S stěně na vrchol.

[b.] KRÁTKÁ CESTA, III (Písk.Sasko), 28. 4. 1980, Karel Bělina.. Puklinou v náhorní stěně na vrchol.

[c.] PRAVÁ VÝCHODNÍ CESTA, III (Písk.Sasko), 28. 4. 1980, Karel Bělina.. Spárou vpravo ve V stěně na vrchol.

[d.] LEVÁ VÝCHODNÍ SPÁRA, III (Písk.Sasko), 28. 4. 1980, Karel Bělina.. Vlevo ve V stěně spárou doprava na vrchol.

[e.] PILÍŘOVÁ CESTA, V (Písk.Sasko), 28. 4. 1980, Karel Bělina.. JV převislým pilířem na vrchol.

[f.] JIŽNÍ CESTA, IV (Písk.Sasko), 28. 4. 1980, Karel Bělina.. Ze strže mezi Veselou jehlou a věží vpravo spárou, výše koutem na vrchol.

[g.] JIHOZÁPADNÍ CESTA, III (Písk.Sasko), 28. 4. 1980, Karel Bělina.. Vpravo v údolní stěně spárou a koutem na vrchol.

[h.] ÚDOLNÍ CESTA, V (Písk.Sasko), 1. 5. 1980, Karel Bělina, F.Žid, K.Frič.. Z ochozu pod údolní stěnou středem stěny mírně doleva pod převis ke kruhu. Převisem doprava na vrchol.

[i.] SEVERNÍ CESTA, III (Písk.Sasko), 28. 4. 1980, Karel Bělina.. Vpravo od Staré cesty spárou na vrchol.

### Veselá jehla

[a.] STARÁ CESTA, II (Písk.Sasko), 28. 4. 1980, Karel Bělina, B.Leničková, M.Bělinová.. Ze sedla stěnou doprava a při hraně na vrchol.

[b.] NÁHORNÍ HRANA, III (Písk.Sasko), 28. 4. 1980, Karel Bělina, B.Leničková, M.Bělinová.. Ze sedla stěnou doleva na hranu a po ní na vrchol.

[c.] VÝCHODNÍ KOUT, III (Písk.Sasko), 28. 4. 1980, Karel Bělina, M.Bělinová.. Výrazným koutem na polici a vpravo po hraně na vrchol.

[d.] JIŽNÍ HRANA, IV (Písk.Sasko), 7. 11. 1981, Karel Bělina, L.Matějčíková.. Z balvanu u JV hrany stěnou doleva na hranu, po ní na polici. Vpravo po hraně na vrchol.

[e.] ÚDOLNÍ CESTA, V (Písk.Sasko), 7. 11. 1981, Karel Bělina, L.Matějčková.. Středem údolní stěny podél trhlín na balkón. Stěnou přímo na vrchol.

[f.] JIHOZÁPADNÍ CESTA, V (Písk.Sasko), 30. 3. 1990, Pavel Mrnka, .Novotný.. V levé části J stěny stěnou na JZ hranu, tou přes polici na balkón a stěnou na vrchol.

### Želva (Žába)

[a.] STARÁ CESTA, I (Písk.Sasko), . Vlevo v náhorní stěně stěnou na vrchol.

[a1.] FALLOUT, IV (Písk.Sasko), 9. 8. 2002, Jiří Chára, A.Chára.. Nástup převislou JZ hranou, výše šikmo doprava stěnou na vrchol.

[b.] ÚDOLNÍ CESTA, VIIIa (Písk.Sasko), . Středem údolní převislé stěny po vysekaných chyttech přes kruh na vrchol.

[c.] SEVERNÍ CESTA, III (Písk.Sasko), . Od S stěnou přímo na vrchol.

[d.] NÁHORNÍ CESTA, III (Písk.Sasko), . Vpravo v náhorní stěně stěnou přímo na vrchol.

### Podzimní věž

[a.] STARÁ CESTA, II (Písk.Sasko), 10. 10. 1987, Tomáš Hladík, K.Hladík.. V náhorní stěně vpravo do krátké spáry a stěnou na vrchol.

[b.] MÁJOVÁ CESTA, IV (Písk.Sasko), 3. 5. 1989, Petr Horyna, T.Hladík.. Náhorní spárou přímo na vrchol.

[c.] VYBÍHAČKA, VI (Písk.Sasko), 3. 5. 1989, Petr Horyna.. V náhorní stěně mezi JV hranou a Májovou cestou přímo stěnou na vrchol.

[d.] RYCHLOVKA, VI (Písk.Sasko), 7. 9. 1992, Martin Čermák.. JV hranou přímo na vrchol.

[e.] PRAVÁ JIŽNÍ SPÁRA, IV (Písk.Sasko), 13. 7. 1989, P Vacek, P.Mrnka.. Pravou spárou v J stěně na vrchol.

[f.] PROSTŘEDNÍ JIŽNÍ SPÁRA, IV (Písk.Sasko), 8. 6. 1991, Petr Laštovička st... Spárou pod JZ hranu a tou na vrchol.

[g.] LEVÁ JIŽNÍ SPÁRA, III (Písk.Sasko), 8. 6. 1991, Petr Laštovička st... Levou spárou v J stěně na terasu a Údolní stěnkou na vrchol.

[h.] SUPERMAXIBIXBALÓN, VIIIb (Písk.Sasko), 20. 5. 1993, Rost'a Štefánek, V.Zajíc.. Vpravo od cesty Poslední prázdniny stěnou přes borhák do spárky a na balkón. Z jeho levého okraje středem stěny (2 borháky) na velký balkón. Libovolně na vrchol.

[i.] POSLEDNÍ PRÁZDNINY, VIIb (Písk.Sasko), 30. 7. 1989, Pavel Mrnka x Petr Horyna.. Údolní stěnou přes 2 kruhy na plošinu a Údolní spárou na vrchol.

[j.] SEVEROZÁPADNÍ CESTA, VI (Písk.Sasko), 12. 7. 1989, Pavel Mrnka.. Od nástupu Posledních prázdnin traverz vpravo na SZ hranu pilíře a tou na balkón. Cestou Poslední prázdniny na vrchol.

[k.] KOMÍNOVÁ SOUSTAVA, III (Písk.Sasko), 8. 7. 1989, Pavel Mrnka.. Vlevo v údolní stěně pravým komínem na balkón, dalším komínem do rozpěrného komína. Jím na velký balkón a libovolně na vrchol.

[l.] ÚDOLNÍ STĚNKA, III (Písk.Sasko), 10. 10. 1987, Tomáš Hladík, K.Hladík.. Jako Údolní spára na balkón. Stěnou vpravo do spáry a tou na vrchol.

[m.] ÚDOLNÍ SPÁRA, II (Písk.Sasko), 10. 10. 1987, Tomáš Hladík, K.Hladík.. Z náhorní strany traverzem na velký balkón v údolní stěně a spárou v levé části stěny na vrchol.

### Jarní věž

[a.] STARÁ CESTA, I (Písk.Sasko), . Spárkami v náhorní stěně na plošinu a stěnkou na vrchol.

[b.] JIŽNÍ KOUT, III (Písk.Sasko), 29. 5. 1994, Albrecht Kittler, C.Zippe, U.Hildebrand, M.Zippe, J.Hempelt.. V J stěně spárou, koutem a komínem na plošinu a Starou cestou na vrchol.

[c.] JIŽNÍ HRANA, VI (Písk.Sasko), 29. 5. 1994, Jörg Hempelt, J.Wollschläger, M.Zippe.. J hranou pod převísek, doleva na lávku Údolní cesty. Stěnou doprava přes (dodatečný) borhák na vrchol.

[d.] TROCHA NÁMAHY, VIIb (Písk.Sasko), 10. 4. 1997, Petr Vostřel x Jaroslav Herodes.. Z stěnou při levé hraně přes borhák na lávku Údolní cesty a jako Jižní hrana na vrchol.

[e.] ÚDOLNÍ CESTA, IV (Písk.Sasko), 29. 5. 1994, Marius Zippe, J.Hempelt, A.Kittler, C.Zippe, U.Hildebrand, J.Wollschläger.. V údolní stěně spárou vzhůru a doprava na lávku. Stěnou vzhůru a vlevo hranou na vrchol.

[f.] BOLAVÁ ZÁDA, VI (Písk.Sasko), 24. 5. 1997, Petr Vostřel, P.Šíma, P.Šíma.. Vlevo v S stěně koutkem na balkón k borháku. Převíslou stěnou přímo nebo vlevo na vrchol.

[g.] VÝCHODNÍ KOMÍN, II (Písk.Sasko), 29. 5. 1994, Cornelius Zippe, A.Kittler, U.Hildebrand, J.Hempelt.. V hranou na malou plošinku. Komínem na plošinu a Starou cestou na vrchol.

[h.] PITRALON, VI (Písk.Sasko), 19. 5. 1997, Petr Vostřel, P.Šíma, P.Šíma.. Vlevo od Východního komína převíslou stěnou (borhák) na vrchol.

## Masiv Červená stěna

[a.] ŠEPOT BOROVIČ, VIIb (Písk.Sasko), 22. 8. 1997, Jan Paul, P. Jansa.. Stěnou přes 2 borháky na velký balkón a libovolně na vrchol.

## Podmokelská věž

[a.] STARÁ CESTA, II (Písk.Sasko), . Po římse v náhorní stěně doleva na JV hranu a vlevo od ní stěnou nebo přímo hranou na vrchol.

[a1.] STARÁ CESTA - VAR., V (Písk.Sasko), 28. 7. 1973, František Záběhlík, J.Šlégl.. JV hranou přímo na římsu a Starou cestou na vrchol.

[b.] PRAVÁ JIŽNÍ SPÁRA, VIIa (Písk.Sasko), 15. 9. 1969, Ivo Nový, J.Kříž.. Vpravo v J stěně jemnou spárou přes převis a stěnou na vrchol.

[c.] PĚŠÍ ZÓNA, VIIIc (Písk.Sasko), 8. 10. 1991, Pavel Černý x /jištěn zdola/. Středem J stěny přímo přes kruh na vrchol.

[d.] LEVÁ JIŽNÍ SPÁRA, VI (Písk.Sasko), 12. 9. 1958, Václav Tůma, V.Černý.. Vlevo v J stěně spárou s převislým nástupem, výše stěnou na vrchol.

[e.] CESTA PŘÁTELSTVÍ, VIIa (Písk.Sasko), 18. 9. 1966, Karel Blažek, V.Tůma.. (Postavením) u SZ hrany na římsu a traverz doprava ke kruhu. Vpravo na JZ hranu a tou na vrchol.

[e1.] CESTA PŘÁTELSTVÍ - VAR., VIIb (Písk.Sasko), 4. 10. 1977, Zdeněk Weingartl, P.Weingartl.. V údolní (Z) stěně stěnou šikmo vpravo a podél JZ hrany ke kruhu.Cestou přátelství na vrchol.

[e2.] CESTA PŘÁTELSTVÍ - EX VAR., VIIa (Písk.Sasko), 9. 6. 1985, František Hochwalder, M.Červenka, J.Prášek.. Od nástupu cesty Tahá to za ruce vpravo za hranu a traverz ke kruhu. Cestou přátelství na vrchol.

[f.] HIP, HAP, HOP, VIIIb (Písk.Sasko), 3. 11. 1997, Milan Polák x /jištěn zdola/. Nástup mezi Cestou přátelství a Variantou Cesty přátelství, trhlinou přímo k borháku. Šikmo doleva na hranu (kruh) a jí ke kruhu cesty Tahá to za ruce. Vpravo nebo přímo stěnou na vrchol.

[g.] TAHÁ TO ZA RUCE, VIIa (Písk.Sasko), 8. 7. 1969, Ivo Nový, V.Tůma.. V pravé části SV stěny úzkou spárou na její konec a traverz vpravo na hranu ke kruhu. Stěnou mírně vlevo na vrchol.

[h.] SUPER TAHÁ TO ZA RUCE, VIIIa (Písk.Sasko), 22. 5. 1989, Karel Blažek x /jištěn zdola/. Spárou cesty Tahá to za ruce na její konec. Traverz vlevo do nevýrazné spárky a přímo stěnou přes kruh (dodatečně osazen) na vrchol.

[i.] TRAVERZOVÁ CESTA, IV (Písk.Sasko), 1960, Rudolf Zabilka x s druhy.. Ze sedla ručkováním po římse vpravo a krátkou stěnou na

vrchol.

[i1.] TRAVERZOVÁ CESTA - VAR., V (Písk.Sasko), . Traverzovou cestou asi 2m a trhlinou přímo na vrchol.

[j.] NÁHORNÍ HRANA, IV (Písk.Sasko), 3. 9. 1966, Karel Blažek, V.Tůma.. Náhorní (V) hranou přímo na vrchol.

[k.] JIHOVÝCHODNÍ CESTA, IV (Písk.Sasko), 15. 8. 1958, Václav Tůma, V.Černý.. Ze sedla JV stěnou vlevo ke spárce a tou na vrchol.

### Starosta

[a.] STARÁ CESTA, IV (Písk.Sasko), 1927, . Uprostřed náhorní stěny na balkónek a spárou na velký balkón. Vpravo spárou na vrchol.

[a1.] STARÁ CESTA - VAR., Přeskok 2 (Písk.Sasko), 15. 4. 1979, W Zaspel, M.Findeisen.. Z malého balkónu na bloku v náhorní straně skok na balkónek a Starou cestou na vrchol.

Poznámka:Dolez II

[b.] JIŽNÍ HRANA, VI (Písk.Sasko), 28. 4. 1958, Václav Tůma, B.Smetana.. Asi 2m vpravo od J hrany stěnou do díry. Vlevo na hranu a tou na velký balkón. Krátkou převislou stěnou na vrchol.

[c.] ÚDOLNÍ CESTA, VIIa (Písk.Sasko), 11. 5. 1960, Václav Tůma x /jištěn zdola/. Vpravo v údolní stěně, výše stěnou šikmo vlevo pod vrcholovou hlavu. Koutem v údolní stěně na vrchol.

[d.] MRAVENČÍ HRANA, VIIa (Písk.Sasko), 12. 6. 1966, Karel Blažek, V.Tůma.. Zleva stěnou na SZ hranu a tou (kruh) pod vrcholovou hlavu. Údolní cestou na vrchol.

[d1.] MRAVENČÍ HRANA - VAR., VIIa (Písk.Sasko), 21. 6. 1974, Jiří Šlégl x /jištěn zdola/. V údolní stěně při levé hraně ke kruhu.

Mravenčí hranou na vrchol.

Poznámka:špatně jištěno

[e.] STATUS QUO, VIIb (Písk.Sasko), 10. 9. 1977, Pavel Weingartl x Zdeněk Weingartl, R.Sedliský.. S stěnou ke kruhu, vpravo sokolíkem na balkón a Údolní cestou na vrchol.

[f.] PRIMABALERINA, VIIIb (Písk.Sasko), 1993, Petr Horyna x /jištěn zdola/. Cestou Status Quo ke kruhu, výše přímo stěnou přes 3 borháky na vrchol.

[g.] SEVEROVÝCHODNÍ HRANA, VI (Písk.Sasko), 28. 4. 1958, Václav Tůma, V.Černý.. Náhorní hranou přímo přes hodiny na vrchol.


[h.] VÝCHODNÍ CESTA, V (Písk.Sasko), 12. 6. 1958, Václav Tůma.. V náhorní stěně vpravo od Staré cesty mělkou spárkou na římsu (hodiny) a stěnou na vrchol.



## Fotogalerie



**Lokomotiva**



**Motýlí kužel**

# Průvodce upravil

Pavel Bechyně Kýsa

<http://www.prvovystup.eu>



**Jsou vyhrazena práva autorům průvodců a autorům fotografií !**